



REPUBLIQUE DU BENIN




MINISTRE DU PLAN ET DU DEVELOPPEMENT

INSTITUT NATIONAL DE LA STATISTIQUE ET DE L'ANALYSE ECONOMIQUE
(INSAE)



CAHIER DES VILLAGES ET QUARTIERS DE VILLE
DU DEPARTEMENT DU MONO
(RGPH-4, 2013)



 Schweizerische Eidgenossenschaft
Confédération suisse
Confederazione Svizzera
Confederaziun svizra

Direction du développement
et de la coopération DDC





REPUBLIQUE DU BENIN



MINISTERE DU PLAN ET DU DEVELOPPEMENT

INSTITUT NATIONAL DE LA STATISTIQUE ET DE L'ANALYSE ECONOMIQUE

(INSAE)



CAHIER DES VILLAGES ET QUARTIERS DE VILLE
DU DEPARTEMENT DU MONO



Schweizerische Eidgenossenschaft
Confédération suisse
Confederazione Svizzera
Confederaziun svizra

Direction du développement
et de la coopération DDC



Août 2016

PREFACE

La nécessité de disposer de données pertinentes, fiables, diversifiées, désagrégées jusqu'au niveau géographique le plus fin et à jour, est unanimement reconnue par la communauté internationale. Appréciant ce besoin d'information, de nombreuses opérations statistiques sont réalisées par l'Institut National de la Statistique et de l'Analyse Economique (INSAE) dans le but de permettre la prise de décision éclairée. Au titre de ces opérations, le Recensement Général de la Population et de l'Habitation (RGPH) figure en première ligne comme étant la source qui permet de disposer de façon exhaustive des données jusqu'aux plus petites unités administratives en l'occurrence les villages et les quartiers de ville.

Les travaux de traitement des données collectées, lors du dénombrement du quatrième Recensement Général de la Population et de l'Habitation (RGPH-4) qui s'est déroulé en mai 2013 sur toute l'étendue du territoire national, ont permis de mettre à la disposition des utilisateurs les statistiques sur les effectifs de population.

En février 2016, l'INSAE a publié un document intitulé "**Effectifs de population des villages et quartiers de ville du Bénin**" qui présente les effectifs de population selon le sexe, le nombre de ménages et la taille moyenne du ménage au niveau national, par département, par commune, par arrondissement et par village ou quartier de ville au Bénin.

Le présent document intitulé "**Cahier des villages et quartiers de ville du département du Mono (RGPH-4, 2013)**" présente, outre les informations sur l'effectif de population et la taille moyenne, l'effectif des ménages agricoles, la structure par groupe d'âges spécifiques et la disponibilité des infrastructures socioéconomiques au niveau départemental, par commune, par arrondissement et par village ou quartier de ville au Bénin.

Directeur Général de l'INSAE



Alexandre S. BIAOU

Prescrit par relevé N°09/PR/SGG/REL du 17 mars 2011, la quatrième édition du Recensement Général de la Population et de l'Habitation du Bénin s'est déroulée sur toute l'étendue du territoire national en mai 2013. Plusieurs activités ont concouru à sa réalisation, parmi lesquelles la cartographie censitaire. En effet, la cartographie censitaire à l'appui du recensement a consisté à découper tout le territoire national en de petites portions appelées Zones de Dénombrement (ZD). Au cours de la cartographie, des informations ont été collectées sur la disponibilité ou non des infrastructures de santé, d'éducation, d'adduction d'eau etc...dans les villages/quartiers de ville.

Le présent document donne des informations détaillées jusqu'au niveau des villages et quartiers de ville, par arrondissement et commune. Il renseigne sur les effectifs de population, le nombre de ménage, la taille moyenne des ménages, la population agricole, les effectifs de population de certains âges spécifiques et des informations sur la disponibilité des infrastructures communautaires.

Il convient de souligner que le point fait sur les centres de santé et les écoles n'intègre pas les centres de santé privés, et les confessionnels, ainsi que les écoles privées ou de type confessionnel.

I. Présentation du département

1. Situation géographique

Le département du Mono est situé au sud-ouest de la République du Bénin. Il est limité au Nord par le département du Couffo, au Sud par l'Océan Atlantique à l'Est par le département de l'Atlantique et à l'Ouest par la République du Togo. Il couvre une superficie de 1 605 km² et est composé de six (6) communes avec Lokossa comme Chef-lieu. Ces autres communes sont : Athiémé, Bopa, Comè, Grand-Popo, Houéyogbé. Ses communes sont subdivisées en 35 arrondissements et 276 villages et quartiers de ville.

2. Milieu naturel

Le département du Mono bénéficie d'un climat de type subéquatorial avec une succession de quatre saisons, une pluviosité variant entre 850 mm et 1 160 mm, la température pouvant atteindre 27,9°C, une humidité relative variant entre 55% et 95% et une insolation annuelle moyenne de 2 024 h/an.

Le département est traversé par deux zones agro écologiques.

- la zone agro écologique constituée de terre de barre traversant la commune de Houéyogbé.
- La seconde zone, faite de basse vallée et de formations alluviales, couvre les communes de Athiémé, Bopa, Comè, Grand-Popo, Lokossa. Elle est couverte de savane herbeuse, des formations marécageuses et quelques mangroves. On y retrouve aussi la jachère à palmiers.

Au niveau de la basse vallée, les sols sont de type alluvial et colluvial des vallées des fleuves et lacs plus ou moins hydromorphes, très riches en matière organique, très fertiles mais inondés de façon saisonnière par les crues du fleuve Mono. On y remarque également des sols de type sableux, peu fertiles et aptes aux cocotiers et l'existence de nombreux bas-fonds inexploités dus à la présence de nombreux fleuves, lacs et lagunes contigus débouchant sur la mer. Toutefois, les ressources hydro agricoles (marais, bas-fonds et plan d'eau) peuvent assurer l'élevage du tilapia tout au long de l'année.

Au niveau de la terre de barre, les sols sont de type ferrallitique argilo-sableux fortement dégradés mais très bien drainés et à faible capacité de rétention. Profonds et faciles à travailler, ils conviennent à toutes les cultures annuelles et font l'objet d'une forte pression démographique.

3. Caractéristiques démographiques

La population du département du Mono est passée de 360 037 habitants (dont 174 977 hommes et 185 060 femmes) au RGPH-3 de 2002 à 497 243 habitants dont 241 554 hommes et 255 689 femmes au RGPH-4 de 2013. Soit un rapport de masculinité passant de 94,6 hommes pour 100 femmes à 94,5 hommes pour 100 femmes. La densité du département est passée de 224 habitants au km² à 310 habitants au km². Cette densité varie considérablement à l'intérieur du département entre 199 habitants au Km² dans la commune de Grand-Popo à 491

habitants au Km² dans celle de Comè. Deux communes sur les six du département ont franchi la barre de 10 000 habitants, il s'agit des : Houéyogbé 101 893 habitants et le chef-lieu du département qui est Lokossa 104 961 habitants. La population agricole est de 207 309 habitants répartis dans 37 639 ménages de type agricole.

En dehors des minorités Guen ou Mina venues du Ghana qui se sont installées dans les régions d'Agoué et de Grand-Popo, on retrouve en majorité les Adja et apparentés (69,0%), et les Fon et apparenté (27,8%).

La religion dominante est le vodoun (33,1%), on note aussi dans le département les catholiques (20,6%) et autres chrétiens (14,7%).

4. Infrastructures sociocommunautaires

Avec ses 6 communes, 35 arrondissements, le département du Mono dispose de 2 zones sanitaires, de 51 centres de santé, 8 dispensaires et 18 maternités.

L'accès à l'eau potable semble poser encore d'énormes difficultés aux populations. Des villages et quartiers de ville entiers restent sans adduction d'eau.

Sur le plan des infrastructures scolaires, on note un effort important, presque tous les villages et quartiers de ville disposent d'une école primaire, et des collèges à 1^{er} cycle et à 2^{ème} cycle sont présents dans beaucoup d'arrondissements.

5. Activités économiques du département

Le tableau 1 présente la distribution en pourcentage de la population active par commune selon les branches d'activités dans le département du Mono. On constate que les branches d'activités les plus dominantes dans les communes sont d'abord "Agriculture, Pêche et Chasses" (plus de 35% sauf dans la commune de Comè (21,5%)), ensuite "commerce, restauration et hébergement" et enfin, "Industries manufacturières".

La commune de Bopa (73,8%), est celle dans laquelle la branche "Agriculture, Pêche et Chasses" est plus pratiquée. Quant à la branche d'activité commerce, restauration et hébergement, les communes de Comè (33,1%) et de Grand-Popo (25,6%) sont celles dans lesquelles elle est plus dominante.

La branche d'activité « Industries manufacturières » occupe plus de 10% des actifs dans toutes les communes sauf celle de Bopa qui a une proportion de 6,2%.

Tableau 1: Activités économiques

Distribution en pourcentage de la population active par commune selon les branches d'activités							
Branches d'activités	Ensemble	Communes du Mono					
		Athiémé	Bopa	Comè	Grand-Popo	Houéyogbé	Lokossa
Agriculture, Pêche et Chasses	45,9	49,2	73,8	21,5	35,8	47,3	36,3
Industries extractives	0,5	0	0	0,3	0,3	1,1	1,1
Industries manufacturières	13,1	16	6,2	16,9	16,2	12,3	15,7
Eau, Electricité, Gaz, Assainissement, Traitement des déchets et Dépollution	0,2	0,1	0	0,3	0,1	0,1	0,3
Bâtiment et Travaux publiques	3,3	2,4	1,7	5,3	3,3	3,1	4
Commerce, Restauration et Hébergement	19,8	18,5	9,9	33,1	25,6	19,6	16,6
Transport et Communication	4,2	3,4	1,6	5,2	6,3	4,4	5,3
Banque et Assurance	0,1	0	0	0,3	0,2	0,1	0,2
Autres services	12,2	9,7	6,5	16,3	11,1	11,4	18,9
Non Déclarées	0,8	0,7	0,4	0,9	1	0,7	1,6
Total	100,0	100	100	100	100	100	100
Effectif	156 047	17 082	35 398	26 813	18 072	31 888	26 794

Source : INSAE, RGPH4-2013

6. Activités agricoles

o Ménages agricoles par commune

Le tableau 2 renseigne sur l'effectif des ménages agricoles par commune et par sexe du chef de ménage dans le département du Mono. Il en ressort que le département compte, 37 639 ménages agricoles dont 28 204 dirigés par des hommes et 9 435 dirigés par des femmes.

Dans chacune des communes, les ménages agricoles dirigés par les hommes sont supérieurs à ceux dirigés par les femmes. Cependant, le nombre de ménages agricoles dirigés par les femmes est plus élevé dans les communes de Houéyogbé (3 047) et de Bopa (2 883).

Tableau 2: Ménages agricoles							
Effectif des chefs de ménages agricoles par commune et selon le sexe dans le département Mono							
	Communes de Mono						Ensemble
	Athiémé	Bopa	Comè	Grand-Popo	Houéyogbé	Lokossa	
Ménages agricoles	5 300	11 041	2 419	2 906	9 689	6 284	37 639
Masculin	3 986	8 158	1 790	2 357	6 642	5 271	28 204
Féminin	1 314	2 883	629	549	3 047	1 013	9 435

Source : INSAE, RGPH4-2013

o Principaux domaines d'activités agricoles par commune

Le tableau 3 présente la distribution en pourcentage des ménages agricoles par commune selon les principaux domaines d'activités. On constate que dans toutes les communes, plus de 97% des ménages agricoles exercent dans le domaine végétal. Dans la commune de Comè (1,5%) le domaine animal est un peu développé et dans le domaine halieutique c'est la commune de Grand-Popo (1,2%) qui vient en tête.

Tableau 3: Principaux domaines d'activités agricoles

Distribution en pourcentage des ménages agricoles par commune selon les principaux domaines d'activités							
	Communes de Mono						
	Ensemble	Athiémé	Bopa	Come	Grand-Popo	Houéyogbé	Lokossa
Principaux domaines agricoles							
Végétal	98,7	98,7	99,5	97,9	97,7	98,4	98,5
Animal	0,5	0,4	0,4	1,5	0,8	0,4	0,5
Halieutique	0,6	0,5	0,1	0,5	1,2	0,8	0,9
Autre	0,2	0,3	0	0,1	0,3	0,3	0,1
Total	100	100	100	100	100	100	100
Effectif	49 827	7 266	11 927	3 886	3 885	13 239	9 624

Source : INSAE, RGPH4-2013

- Les 10 premières cultures
 - le manioc et le maïs sont les deux produits les plus cultivés par les ménages agricoles dans toutes les communes du département du Mono.
 - le Haricot/niébé est beaucoup plus cultivés par les ménages agricoles des communes de Bopa (13,7%), Lokossa (6,7%) et Athiémé (6,6%) alors que les légumes fraîches (12,7%) et la tomate (12,2%) sont un peu plus produites dans la celle de Grand-Popo.

Tableau 4 : Produits agricoles les plus cultivés

Distribution en pourcentage des ménages agricoles du département du Mono par commune selon les 10 produits les plus cultivés durant la campagne 2012-2013

Communes du Mono									
	Athiémé	Bopa	Come	Grand-Popo	Houéyogbé	Lokossa			
Manioc	39,4	Manioc 50,1	Manioc 83,4	Manioc 36,7	Manioc 80,3	Manioc 53,4			
Maïs	35,2	Maïs 25,1	Maïs 7,5	Maïs 17,4	Maïs 13,1	Maïs 27,4			
Haricots/Niébé	6,6	Haricots/Niébé 13,7	Tomate 1,6	Légumes frais 12,7	Poissons 1,8	Haricots/Niébé 6,7			
Légumes frais	5,8	Tomate 2,9	Légumes frais 1,3	Tomate 12,2	Tomate 1	Légumes frais 1,9			
Riz	4,6	Légumes frais 1,9	Gombo 0,9	Carottes 3,9	Légumes frais 0,8	Bananes 1,6			
Tomate	1,7	Igname 1,5	Riz 0,5	Bananes 2,6	Haricots/Niébé 0,5	Tomate 1,2			
Gombo	1,2	Riz 1,3	Haricots/Niébé 0,5	Canne à sucre 2,6	Igname 0,5	Poissons 1,2			
Palmier huile	1	Gombo 1	Arachides 0,4	Plantains 1,5	Riz 0,3	Palmier huile 1,2			
Bananes	0,9	Poivre, ail, épices 0,4	Lapins 0,4	Poivre, ail, épices 1,5	Arachide 0,3	Igname 1			
Poissons	0,8	Canne à sucre 0,4	Igname 0,4	Oignons 1,4	Poivre, ail, épices 0,2	Poivre, ail, épices 0,9			
Effectifs	5 264	Effectifs 10 988	Effectifs 2 365	Effectifs 2 863	Effectifs 9 628	Effectifs 6 247			

Source : INSAE, RGPH4-2013

- Produits agricoles du PRSA par commune
 - Sur les treize (13) produits du Programme de Relance du Secteur Agricole (PRSA), les cultures céréalières (56,3%) et les tubercules (35,5%) viennent en tête en termes de production des ménages agricoles du département. Viennent ensuite les cultures de rente dans une moindre mesure (7,4%).
 - Les mêmes tendances s'observent dans les communes.

Tableau 5: Produits agricoles du PRSA							
Distribution en pourcentage des ménages agricoles par commune selon les produits agricoles du PRSA							
	Communes du Mono						
	Ensemble	Athiémé	Bopa	Come	Grand-Popo	Houéyogbé	Lokossa
Produits agricoles PRSA							
Cultures de rente	7,4	15,7	7,7	1,8	6,2	1,8	12,0
Coton	0,2	0,2	0,1	0,1	0,1	0,1	0,3
Palmier à huile	7,0	15,2	7,2	1,4	5,5	1,4	11,4
Ananas	0,2	0,3	0,3	0,2	0,2	0,2	0,2
Anacarde	0,1	0,1	0,1	0,1	0,3	0,1	0,1
Cultures céréalières	56,3	58,4	59,9	52,4	60,6	53,1	55,5
Maïs	55,5	55,8	59,1	52,1	59,4	52,9	54,9
Riz	0,8	2,6	0,8	0,3	1,2	0,2	0,6
Tubercules	35,5	25,2	32,0	45,0	32,4	44,1	31,6
Manioc	35,0	24,8	31,1	44,7	32,1	43,8	31,0
Ignames	0,5	0,4	0,9	0,3	0,3	0,3	0,6
Elevage	0,3	0,3	0,2	0,6	0,2	0,2	0,2
Viande	0,2	0,2	0,2	0,3	0,1	0,1	0,2
Lait	0,0	0,0	0,0	0,1	0,0	0,1	0,0
Œuf	0,1	0,1	0,0	0,2	0,0	0,0	0,0
Pêche ou aquaculture	0,5	0,4	0,1	0,2	0,7	0,7	0,6
Poisson	0,4	0,4	0,1	0,2	0,6	0,7	0,5
Crevette	0,0	0,0	0,0	0,0	0,1	0,0	0,1
Total	100,0	100,0	100,0	100,0	100,0	100,0	100,0
Effectif	87 073	12 840	20 257	7 232	4 914	24 930	16 900

Source : INSAE, RGPH4-2013

o Types d'équipement

Le tableau 6 présente la distribution en pourcentage des ménages agricoles par commune du département du Mono selon le type d'équipement. Ce tableau montre que l'équipement traditionnel est utilisé par les ménages à 98,4%. L'utilisation des autres types d'équipement sont pratiquement négligeable dans toutes les communes.

Tableau 6: Activités agricoles							
Distribution en pourcentage des ménages agricoles par commune selon le type d'équipement							
	Communes de Mono						
	Mono	Athiémé	Bopa	Comè	Grand-Popo	Houéyogbé	Lokossa
Type d'équipement							
Manuel traditionnel uniquement	98,4	98,7	99,8	98,7	91,5	99,7	97
Attelage	0,1	0,3	0	0,2	0,6	0,1	0
Mécanique	0,1	0,3	0	0,3	0,7	0,1	0
Traditionnel et attelage	0,2	0,2	0,1	0	0,5	0,1	0,5
Traditionnel et mécanique	1,1	0,5	0	0,8	6,7	0	2,4
Total	100	100	100	100	100	100	100
Effectif	46 252	6 673	11 405	3 533	3 407	12 476	8 758

Source : INSAE, RGPH4-2013

7. Pauvreté dans les communes

- Quelle que soit la forme de pauvreté, la commune de Bopa est la plus touchée du département alors que la commune de Comè s'affiche comme la moins pauvre.

Indicateurs	Communes de Mono								
	Ensemble	Urbain	Rural	Athiémié	Bopa	Come	Grand-Popo	Houéyogbé	Lokossa
IPH ¹	29,1	26,8	31,6	27,7	37,4	22,9	26,8	37	24,1
Incidence de la pauvreté non monétaire ²	33,5	32,3	34,7	33,2	52,8	19,7	32,2	36,8	23,8
Incidence de la pauvreté d'existence ³	42,6	28	56,9	56	69,1	15,4	36,9	37,3	39,8
Taux de pauvreté multidimensionnelle ⁴	35,1	25,5	44,5	36,2	57,5	18,9	29,2	37,3	27,2

Source : INSAE, RGPH4-2013

¹ IPH : Indice de Pauvreté Humaine, il est calculé à partir de trois indicateurs que sont :

- ✚ Pourcentage de la population n'ayant pas accès à l'eau potable ;
- ✚ Taux d'analphabétisme de la population ;
- ✚ Taux de mortalité infanto-juvénile

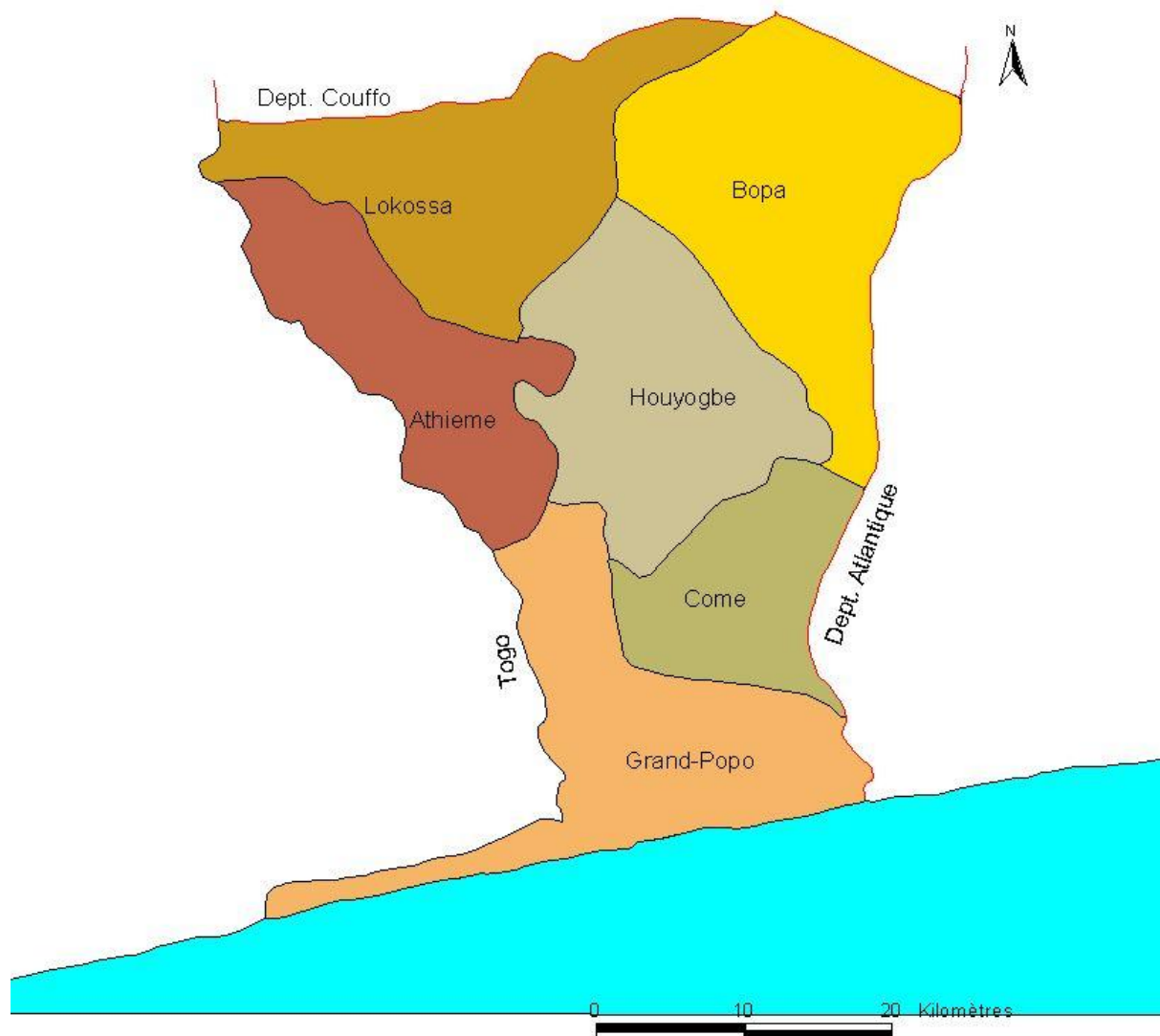
² IPNM : Incidence de la pauvreté non monétaire calculée à partir des variables de conditions de vie des ménages et des biens possédés ;

³ Incidence de la Pauvreté d'Existence : calculé à partir des variables des conditions de vie des ménages seulement ;

⁴ TPM : Taux de Pauvreté Multidimensionnelle : calculé sur la base de 9 privations, la malnutrition n'a pas été prise en compte au niveau de la composante santé :

- ✚ **Santé** : insuffisance pondérale, décès des enfants de moins de 5 ans dans le ménage ;
- ✚ **Education** : Personne du ménage n'ayant pas dépassé le primaire, au moins un enfant en âge scolaire ne fréquente pas l'école ;
- ✚ **Condition de vie** : Pas d'électricité, Aucun accès à l'eau potable ou eau améliorée, Aucun accès à des moyens d'assainissement adéquats, l'habitation a des sols sales (matériaux non définitifs), le ménage utilise des combustibles de cuisson "sales" (bois de chauffage, charbon de bois, etc.), le ménage ne possède ni de voiture ni de motocyclette et possède tout au plus l'un des biens suivants : bicyclette, radio, réfrigérateur, téléphone ou téléviseur).

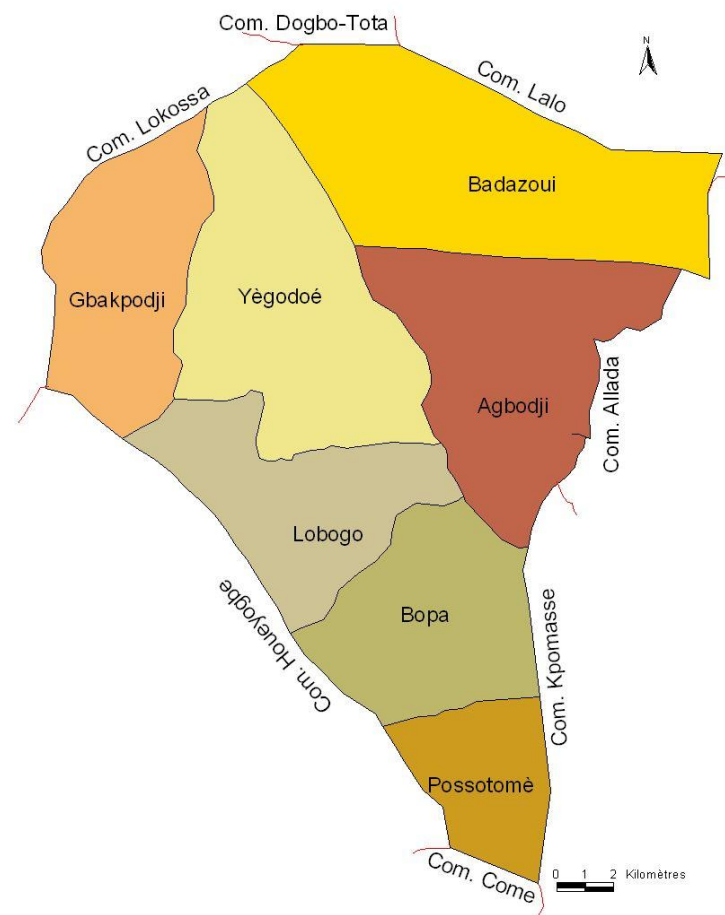
Carte du département du Mono



Carte de la commune de Athiémè

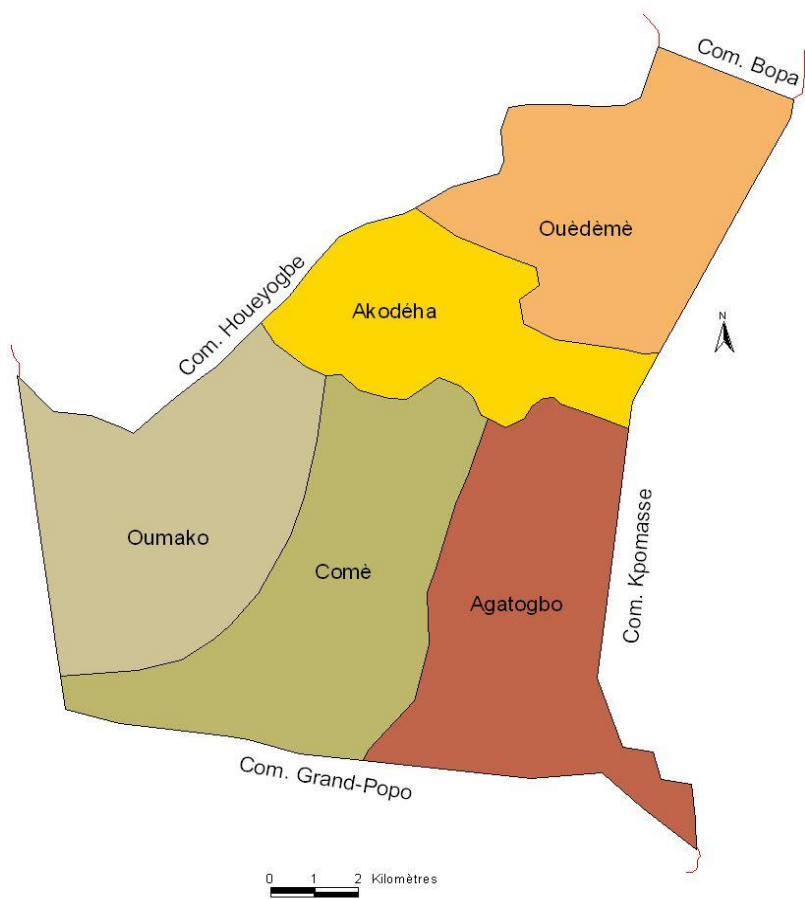


Carte de la commune de Bopa

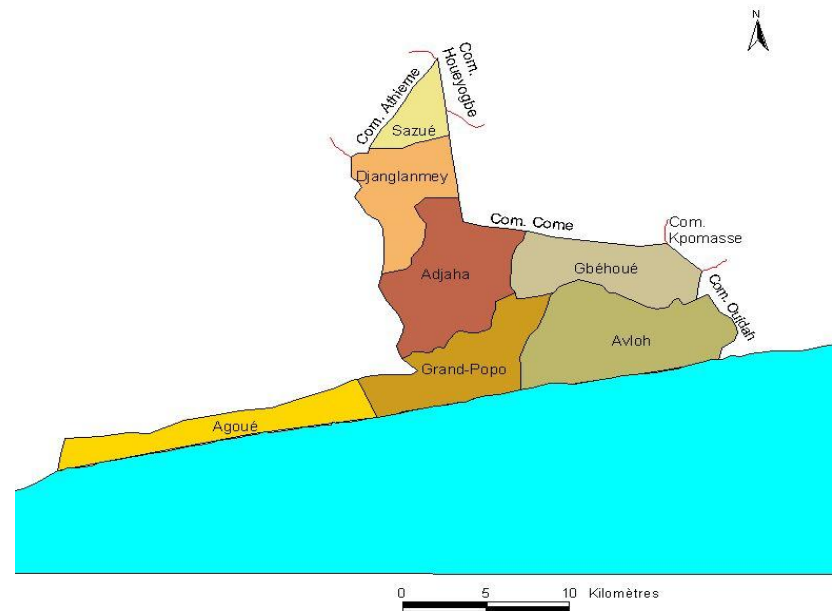


Carte de la commune de Comè

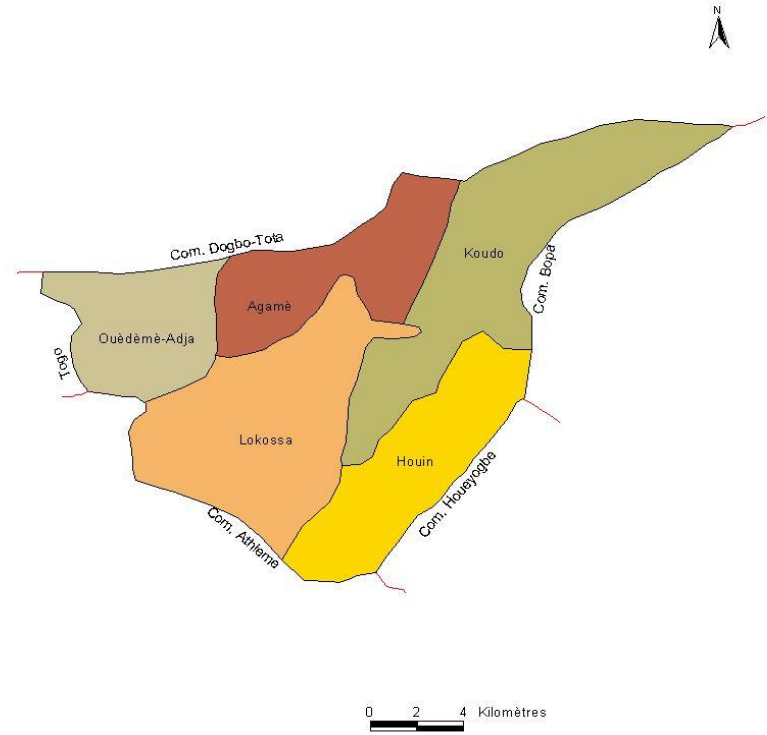
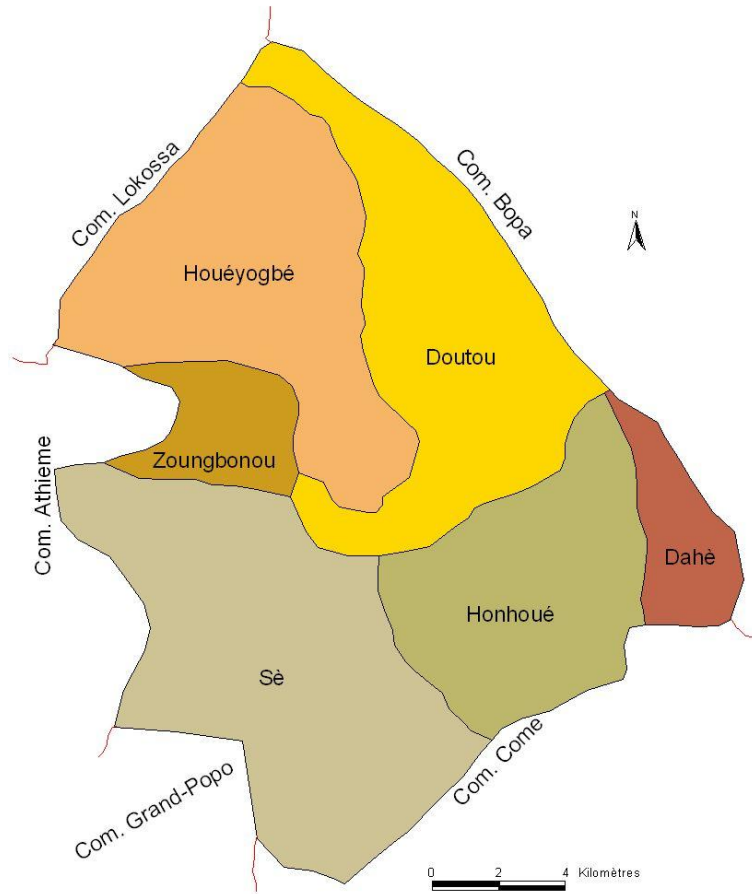
Carte de la commune Grand-Popo



Carte de la commune de Houéyogbé



Carte de la commune de Lokossa



II. DONNEES SOCIO DEMOGRAPHIQUES ET COMMUNAUTAIRES

CARACTERISTIQUES DEMOGRAPHIQUES ET EQUIPEMENTS SOCIOCOMMUNAUTAIRES DES UNITES ADMINISTRATIVES																					
DIVISIONS ADMINISTRATIVES	TOUS MENAGES					EXPLOITATION AGRICOLE		STRUCTURE DE LA POPULATION						ACCES A L'EAU POTABLE		INFRASTRUCTURES DE L'EDUCATION			INFRASTRUCTURES DE SANTE		
	Nombre de ménages	Population Totale	Masculin	Féminin	Taille ménage	Population agricole	Ménage agricole	0-5 ans	6-11 ans	0-14 ans	15-59 ans	60 ans &+	18 ans &+	% des ménages	Disponibilité en eau potable	Ecole primaire	Collège 1 ^{er} cycle	Collège 2 nd cycle	Dispensaire	Maternité	CS complet
DEP: MONO	105 986	497 243	241 554	255 689	4,7	207 309	37 639	93 611	90 596	224 452	244 331	28 374	238 850	63,3	Oui	410	23	33	8	18	51
COM: ATHIEME	12 081	56 483	27 562	28 921	4,7	27 733	5 300	10 833	10 596	26 164	27 468	2 851	26 387	64,4	Oui	56	5	2	1	6	7
ARROND: ADOHOUN	3 549	19 356	9 487	9 869	5,5	10 626	1 785	3 932	3 947	9 588	9 056	712	8 367	61,9	Oui	14	1	0	0	1	1
ADAME	248	1 254	568	686	5,1	908	161	264	250	625	588	41	543	51,6	Oui	1	0	0	0	0	0
KPODJI	459	2 617	1 352	1 265	5,7	868	137	431	419	1 077	1 432	108	1 303	57,3	Oui	3	1	0	0	0	1
TCHICOMEY	458	2 332	1 159	1 173	5,1	1 318	247	434	455	1 112	1 135	85	1 049	26,4	Non	1	0	0	0	0	0
AGBOGBOME	136	591	307	284	4,3	562	124	126	128	305	273	13	257	88,2	Oui	1	0	0	0	0	0
AGUIDAHOUE	282	1 799	848	951	6,4	1 454	213	378	418	941	781	77	731	73,0	Oui	1	0	0	0	1	0
AYOUCOME	302	1 307	663	644	4,3	467	98	254	216	564	670	73	643	57,3	Oui	1	0	0	0	0	0
KODJI	328	1 672	889	783	5,1	495	91	314	322	781	822	69	787	94,2	Oui	1	0	0	0	0	0
DEVEDODJI	186	1 073	530	543	5,8	493	74	230	250	590	439	44	402	71,0	Oui	1	0	0	0	0	0
GLETA	537	3 116	1 473	1 643	5,8	1 958	307	655	694	1 641	1 375	100	1 239	83,1	Oui	2	0	0	0	0	0
SEVOTINOUE	399	2 621	1 245	1 376	6,6	1 443	198	626	606	1 460	1 099	62	995	72,2	Oui	1	0	0	0	0	0
TOGUIDO	214	974	453	521	4,6	660	135	220	189	492	442	40	418	5,6	Non	1	0	0	0	0	0
ARROND: ATCHANNOU	2 054	8 582	4 274	4 308	4,2	4 078	894	1 487	1 494	3 704	4 319	559	4 299	85,0	Oui	14	2	0	1	0	2
AKONANA	143	577	277	300	4,0	288	62	103	104	248	300	29	294	95,1	Oui	2	1	0	1	0	0
ALLOUNKOUI	259	1 188	614	574	4,6	361	72	199	201	487	616	85	618	77,2	Oui	1	0	0	0	0	0
ATCHANNOU	322	1 329	673	656	4,1	911	194	210	249	570	682	77	662	97,2	Oui	1	1	0	0	0	1
AVEGODOE	138	687	360	327	5,0	267	42	100	118	293	352	42	353	99,3	Oui	1	0	0	0	0	0
GOUDON	177	734	362	372	4,1	582	125	135	143	342	361	31	335	100,0	Oui	1	0	0	0	0	0
HOKPAME	268	1 001	480	521	3,7	531	127	172	184	447	496	58	482	59,3	Oui	3	0	0	0	0	0
HOUEGLE	146	551	260	291	3,8	402	101	93	104	250	249	52	267	94,5	Oui	1	0	0	0	0	0
HOUNKPON	146	652	327	325	4,5	421	86	122	121	302	312	38	311	30,1	Non	1	0	0	0	0	0
KONOUHOUE	151	637	306	331	4,2	7	1	109	106	260	313	64	334	94,0	Oui	1	0	0	0	0	1

CARACTERISTIQUES DEMOGRAPHIQUES ET EQUIPEMENTS SOCIOCOMMUNAUTAIRES DES UNITES ADMINISTRATIVES

DIVISIONS ADMINISTRATIVES	TOUS MENAGES					EXPLOITATION AGRICOLE		STRUCTURE DE LA POPULATION						ACCES A L'EAU POTABLE		INFRASTRUCTURES DE L'EDUCATION			INFRASTRUCTURES DE SANTE		
	Nombre de ménages	Population Totale	Masculin	Féminin	Taille ménage	Population agricole	Ménage agricole	0-5 ans	6-11 ans	0-14 ans	15-59 ans	60 ans &+	18 ans &+	% des ménages	Disponibilité en eau potable	Ecole primaire	Collège 1 ^{er} cycle	Collège 2 nd cycle	Dispensaire	Maternité	CS complet
TADOKOME	304	1 226	615	611	4,0	308	84	244	164	505	638	83	643	98,4	Oui	2	0	0	0	0	0
ARROND: DEDEKPOE	955	4 579	2 270	2 309	4,8	2 678	531	859	873	2 132	2 223	224	2 112	12,5	Non	5	1	0	0	0	1
ABLOGANME	180	862	422	440	4,8	236	48	150	145	369	447	46	419	0,0	Non	1	1	0	0	0	0
AHOHO	401	1 931	959	972	4,8	1 656	320	352	376	903	956	72	880	27,9	Non	1	0	0	0	0	0
DEVEME	174	651	305	346	3,7	401	91	132	134	314	298	39	311	4,0	Non	1	0	0	0	0	0
MADEBUI	89	606	305	301	6,8	36	7	127	116	303	264	39	253	0,0	Non	1	0	0	0	0	0
ZEDONOU	111	529	279	250	4,8	349	65	98	102	243	258	28	249	0,0	Non	1	0	0	0	0	1
ARROND: KPINNOU	2 018	8 771	4 240	4 531	4,3	3 155	630	1 659	1 581	3 902	4 322	547	4 281	80,1	Oui	10	1	1	0	0	1
AVEDJI	201	788	388	400	3,9	320	70	149	134	353	388	47	384	45,8	Non	2	0	0	0	0	0
AZONLIHOUE	207	884	389	495	4,3	364	72	168	160	381	449	54	441	97,1	Oui	0	0	1	0	0	0
BOCOHOUE	210	1 011	478	533	4,8	389	80	187	205	468	487	56	467	84,3	Oui	1	0	0	0	0	0
CONDJI AGNANME	264	1 150	567	583	4,4	428	78	199	211	492	593	65	575	85,6	Oui	1	0	0	0	0	0
DON AGBODOUGBE	273	1 225	628	597	4,5	349	63	201	229	538	595	92	613	91,9	Oui	1	0	0	0	0	0
DON CONDJI	141	625	291	334	4,4	251	50	110	96	255	334	36	323	100,0	Oui	1	0	0	0	0	0
HAHAME	331	1 363	669	694	4,1	648	138	314	242	648	628	87	635	55,3	Oui	3	0	0	0	0	0
KPINNOU	391	1 725	830	895	4,4	406	79	331	304	767	848	110	843	88,5	Oui	1	1	0	0	0	1
ARROND: ATHIEME	3 505	15 195	7 291	7 904	4,3	7 196	1 460	2 896	2 701	6 838	7 548	809	7 328	60,1	Oui	13	0	1	0	5	2
ADANLOKPE	477	1 980	956	1 024	4,2	386	73	339	321	822	1 047	111	1 018	67,9	Oui	2	0	1	0	0	0
ADJOVE	157	807	398	409	5,1	613	118	156	149	379	382	46	379	87,9	Oui	1	0	0	0	0	0
AGBOBADA	323	1 453	682	771	4,5	878	170	272	279	680	700	73	679	68,7	Oui	1	0	0	0	1	0
AGNIWEDJI	181	796	393	403	4,4	428	88	159	145	360	398	38	389	77,9	Oui	1	0	0	0	0	0
ASSEDJI	352	1 572	756	816	4,5	958	191	338	300	761	746	65	701	44,9	Non	1	0	0	0	0	0
ATCHONTOE	193	950	454	496	4,9	549	108	181	161	419	486	45	472	0,0	Non	1	0	0	0	0	0
ATHIEMEGAN	155	571	277	294	3,7	75	13	89	90	227	317	27	303	41,3	Non	0	0	0	0	0	0
AWAME I	300	1 367	647	720	4,6	675	139	269	267	644	658	65	619	1,0	Non	1	0	0	0	1	0

CARACTERISTIQUES DEMOGRAPHIQUES ET EQUIPEMENTS SOCIOCOMMUNAUTAIRES DES UNITES ADMINISTRATIVES

DIVISIONS ADMINISTRATIVES	TOUS MENAGES					EXPLOITATION AGRICOLE		STRUCTURE DE LA POPULATION						ACCES A L'EAU POTABLE		INFRASTRUCTURES DE L'EDUCATION			INFRASTRUCTURES DE SANTE		
	Nombre de ménages	Population Totale	Masculin	Féminin	Taille ménage	Population agricole	Ménage agricole	0-5 ans	6-11 ans	0-14 ans	15-59 ans	60 ans &+	18 ans &+	% des ménages	Disponibilité en eau potable	Ecole primaire	Collège 1 ^{er} cycle	Collège 2 nd cycle	Dispensaire	Maternité	CS complet
AWAME II	327	1 235	605	630	3,8	699	178	269	219	596	586	53	554	76,1	Oui	1	0	0	0	1	0
GBEDJI	305	1 204	573	631	3,9	253	46	217	203	515	596	93	621	93,1	Oui	1	0	0	0	0	1
KOUDOHOUNHOU	143	537	267	270	3,8	373	90	103	109	249	244	44	265	90,9	Oui	1	0	0	0	1	1
SAZUE KPOTA	204	889	441	448	4,4	566	118	182	151	410	416	63	418	59,3	Oui	1	0	0	0	0	0
ZOUNHOU	388	1 834	842	992	4,7	743	128	322	307	776	972	86	910	70,1	Oui	1	0	0	0	1	0
KPAKPASSA																					
COM: BOPA	18 136	96 281	46 785	49 496	5,3	64 295	11 041	18 788	19 565	46 405	43 861	6 015	43 500	67,3	Oui	83	2	3	1	1	7
ARROND: AGBODJI	2 029	10 184	5 104	5 080	5,0	9 491	1 828	2 105	2 113	5 055	4 420	709	4 525	80,9	Oui	9	2	1	0	0	1
AGBODJI	561	2 880	1 431	1 449	5,1	2 590	484	582	579	1 403	1 278	199	1 299	78,8	Oui	3	1	0	0	0	1
DJIDJOZOUN	372	1 638	832	806	4,4	1 571	347	315	308	759	750	129	778	98,7	Oui	1	0	0	0	0	0
HOUEGBO	155	805	379	426	5,2	715	132	155	160	388	337	80	364	100,0	Oui	0	0	0	0	0	0
HOUNVIATOUIN	220	1 254	637	617	5,7	1 244	216	261	328	686	507	61	497	45,9	Non	1	0	1	0	0	0
LOGLOE	294	1 596	808	788	5,4	1 507	271	363	348	845	659	92	665	94,6	Oui	2	0	0	0	0	0
MEDETOGBO	238	1 184	602	582	5,0	1 057	202	252	245	593	494	97	525	66,0	Oui	1	1	0	0	0	0
ZIZAGUE	189	827	415	412	4,4	807	176	177	145	381	395	51	397	75,1	Oui	1	0	0	0	0	0
ARROND: BADAZOU	2 914	16 163	7 685	8 478	5,5	15 097	2 643	3 771	3 501	8 519	6 652	992	6 803	65,1	Oui	13	0	0	0	0	1
APLENOU	334	2 015	941	1 074	6,0	1 812	285	438	423	1 011	884	120	882	0,9	Non	2	0	0	0	0	0
ATOE	446	2 481	1 199	1 282	5,6	2 221	381	532	541	1 272	1 037	172	1 068	50,2	Oui	2	0	0	0	0	0
BADAZOUIN	516	2 838	1 394	1 444	5,5	2 808	506	698	631	1 544	1 110	184	1 167	67,4	Oui	2	0	0	0	0	1
GNIDONOU	384	1 962	912	1 050	5,1	1 931	376	458	390	992	854	116	879	49,2	Non	1	0	0	0	0	0
HONBETE	285	1 968	926	1 042	6,9	1 946	281	439	430	1 056	834	78	773	99,6	Oui	1	0	0	0	0	0
HONHOU	195	896	442	454	4,6	553	118	206	219	481	350	65	378	99,0	Oui	1	0	0	0	0	0
KPAVE	254	1 291	605	686	5,1	1 213	227	341	280	693	519	79	554	91,7	Oui	1	0	0	0	0	0
MEDESSEDJI	246	1 066	509	557	4,3	1 042	237	288	215	567	428	71	452	97,6	Oui	1	0	0	0	0	0
ZOUNGBO	254	1 646	757	889	6,5	1 571	232	371	372	903	636	107	650	72,0	Oui	2	0	0	0	0	0

CARACTERISTIQUES DEMOGRAPHIQUES ET EQUIPEMENTS SOCIOCOMMUNAUTAIRES DES UNITES ADMINISTRATIVES

DIVISIONS ADMINISTRATIVES	TOUS MENAGES					EXPLOITATION AGRICOLE		STRUCTURE DE LA POPULATION						ACCES A L'EAU POTABLE		INFRASTRUCTURES DE L'EDUCATION			INFRASTRUCTURES DE SANTE		
	Nombre de ménages	Population Totale	Masculin	Féminin	Taille ménage	Population agricole	Ménage agricole	0-5 ans	6-11 ans	0-14 ans	15-59 ans	60 ans &+	18 ans &+	% des ménages	Disponibilité en eau potable	Ecole primaire	Collège 1 ^{er} cycle	Collège 2 nd cycle	Dispensaire	Maternité	CS complet
ARROND: GBAKPODJI	1 205	6 821	3 324	3 497	5,7	6 021	1 040	1 373	1 522	3 493	2 984	344	2 884	94,5	Oui	5	0	0	0	0	1
AHLOUME	232	1 237	602	635	5,3	1 200	222	290	274	659	547	31	497	98,7	Oui	1	0	0	0	0	0
BOLIME	212	1 276	606	670	6,0	1 140	180	254	277	647	544	85	536	98,1	Oui	1	0	0	0	0	0
GBAKPODJI	360	2 134	1 025	1 109	5,9	2 089	352	484	444	1 117	904	113	910	99,7	Oui	1	0	0	0	0	1
HOUEGANMEY	142	676	357	319	4,8	438	85	84	166	319	320	37	288	61,3	Oui	1	0	0	0	0	0
KPLATOE	259	1 498	734	764	5,8	1 154	201	261	361	751	669	78	653	98,8	Oui	1	0	0	0	0	0
ARROND: LOBOGO	5 537	28 598	13 871	14 727	5,2	14 468	2 537	5 429	5 618	13 491	13 461	1 646	13 006	35,0	Non	16	0	1	0	0	1
ADJAME	191	824	384	440	4,3	790	176	176	169	396	348	80	378	60,2	Oui	1	0	0	0	0	0
DEVEDJI	371	1 948	915	1 033	5,3	1 141	188	412	380	951	873	124	881	17,8	Non	2	0	0	0	0	0
DJOFOUN	265	1 421	683	738	5,4	850	142	290	290	711	615	95	622	90,2	Oui	1	0	0	0	0	0
DHODHO	817	5 008	2 453	2 555	6,1	2 931	446	791	1 065	2 335	2 388	285	2 250	37,7	Non	3	0	0	0	0	0
LOBOGO GBEDE COME	1 328	6 899	3 430	3 469	5,2	1 634	258	1 279	1 274	3 144	3 479	276	3 189	38,5	Non	2	0	0	0	0	1
LOBOGO GBETOCOME	1 090	5 301	2 486	2 815	4,9	2 186	393	1 002	1 015	2 487	2 477	337	2 431	7,6	Non	2	0	0	0	0	0
GBOZEHOUE	330	1 552	764	788	4,7	494	101	307	276	708	779	65	732	54,8	Oui	1	0	0	0	0	0
HANGNANMEE	376	1 716	822	894	4,6	1 118	217	319	337	804	820	92	772	34,3	Non	1	0	0	0	0	0
ATOHOUE	202	1 042	498	544	5,2	866	161	232	217	535	449	58	444	92,1	Oui	1	0	0	0	0	0
YONOUHOUE	265	1 317	635	682	5,0	1 000	179	247	255	614	619	84	607	1,9	Non	1	0	1	0	0	0
TANVE	302	1 570	801	769	5,2	1 458	276	374	340	806	614	150	700	38,1	Non	1	0	0	0	0	0
ARROND: POSSOTOME	1 664	7 782	3 769	4 013	4,7	1 502	262	1 310	1 442	3 403	3 858	521	3 831	93,1	Oui	10	0	0	1	1	0
AKOKPONAWA	384	1 860	913	947	4,8	322	54	307	389	857	884	119	881	74,5	Oui	1	0	0	0	0	0
OUASSA KPODJI	333	1 611	789	822	4,8	481	88	301	275	707	821	83	786	99,7	Oui	2	0	0	0	0	0
OUASSA TOKPA	175	872	406	466	5,0	148	24	165	180	430	385	57	387	99,4	Oui	1	0	0	0	0	0
OUOCOME	220	1 011	490	521	4,6	477	84	165	171	424	511	76	516	98,2	Oui	2	0	0	0	0	0
POSSOTOME	230	861	406	455	3,7	23	5	131	159	359	434	68	444	98,3	Oui	2	0	0	1	1	0
SEHOMI-DATO	141	611	288	323	4,3	0	0	106	98	250	317	44	312	97,2	Oui	1	0	0	0	0	0

CARACTERISTIQUES DEMOGRAPHIQUES ET EQUIPEMENTS SOCIOCOMMUNAUTAIRES DES UNITES ADMINISTRATIVES

DIVISIONS ADMINISTRATIVES	TOUS MENAGES					EXPLOITATION AGRICOLE		STRUCTURE DE LA POPULATION						ACCES A L'EAU POTABLE		INFRASTRUCTURES DE L'EDUCATION			INFRASTRUCTURES DE SANTE		
	Nombre de ménages	Population Totale	Masculin	Féminin	Taille ménage	Population agricole	Ménage agricole	0-5 ans	6-11 ans	0-14 ans	15-59 ans	60 ans &+	18 ans &+	% des ménages	Disponibilité en eau potable	Ecole primaire	Collège 1 ^{er} cycle	Collège 2 nd cycle	Dispensaire	Maternité	CS complet
SEHOMI KOGBOME	181	956	477	479	5,3	51	7	135	170	376	506	74	505	98,3	Oui	1	0	0	0	0	0
ARROND: YEGODOE	2 356	15 237	7 489	7 748	6,5	13 358	1 954	2 813	3 257	7 347	7 034	856	6 831	87,8	Oui	16	0	0	0	0	2
AVEGAME	182	1 433	715	718	7,9	1 427	180	224	248	565	768	100	768	97,8	Oui	1	0	0	0	0	0
DJEKIAN	243	1 531	740	791	6,3	1 195	172	312	321	753	714	64	677	72,4	Oui	2	0	0	0	0	0
FANDINWIN	237	1 701	831	870	7,2	1 541	195	320	370	839	793	69	736	99,6	Oui	1	0	0	0	0	0
LONFIN	317	2 305	1 174	1 131	7,3	2 226	299	355	514	1 075	1 101	129	1 081	98,4	Oui	3	0	0	0	0	0
TCHANTCHANKPO	179	1 415	705	710	7,9	1 170	130	232	285	647	686	82	643	29,6	Non	2	0	0	0	0	1
TEKOZOUIN	218	1 264	610	654	5,8	1 211	205	264	255	615	517	132	574	94,5	Oui	1	0	0	0	0	0
TOHOUETA	367	2 117	1 026	1 091	5,8	1 363	218	420	470	1 056	955	106	951	86,4	Oui	3	0	0	0	0	0
YEGODOE	613	3 471	1 688	1 783	5,7	3 225	555	686	794	1 797	1 500	174	1 401	96,2	Oui	3	0	0	0	0	1
ARROND: BOPA	2 431	11 496	5 543	5 953	4,7	4 358	777	1 987	2 112	5 097	5 452	947	5 620	81,2	Oui	14	0	1	0	0	1
AGONSA	115	500	241	259	4,3	8	3	93	85	219	234	47	246	100,0	Oui	0	0	0	0	0	0
BOPA GBEDJI	339	1 616	745	871	4,8	212	36	248	259	659	822	135	837	97,3	Oui	1	0	0	0	0	1
BOPATCHANHOUE	206	811	390	421	3,9	35	8	117	132	313	407	91	444	91,7	Oui	1	0	1	0	0	0
DADO	226	916	426	490	4,1	168	28	145	157	390	422	104	471	98,2	Oui	2	0	0	0	0	0
DANSATIGO	155	874	417	457	5,6	698	116	170	172	417	415	42	386	99,4	Oui	0	0	0	0	0	0
DOGUIA	143	763	343	420	5,3	608	103	173	156	395	329	39	315	83,2	Oui	1	0	0	0	0	0
GANTITOMEY	107	437	222	215	4,1	85	17	63	68	180	214	43	221	98,1	Oui	2	0	0	0	0	0
KPINDJICOME	82	377	197	180	4,6	6	1	54	68	158	173	46	192	98,8	Oui	2	0	0	0	0	0
KPINDJIGBEDJI	89	477	217	260	5,4	40	7	69	72	181	246	50	259	95,5	Oui	1	0	0	0	0	0
MASSE	251	1 275	676	599	5,1	341	60	212	256	589	615	71	597	71,7	Oui	1	0	0	0	0	0
SEHOUGBATO	257	1 157	576	581	4,5	853	167	193	223	510	550	97	576	1,2	Non	1	0	0	0	0	0
TOHONOU	241	1 163	557	606	4,8	554	96	232	235	557	511	95	546	92,9	Oui	1	0	0	0	0	0
TOKPOE	220	1 130	536	594	5,1	750	135	218	229	529	514	87	530	76,4	Oui	1	0	0	0	0	0
COM: COME	18 862	79 989	38 507	41 482	4,2	12 906	2 419	14 568	13 408	34 215	41 159	4 614	40 320	76,0	Oui	46	2	9	2	2	8

CARACTERISTIQUES DEMOGRAPHIQUES ET EQUIPEMENTS SOCIOCOMMUNAUTAIRES DES UNITES ADMINISTRATIVES

DIVISIONS ADMINISTRATIVES	TOUS MENAGES					EXPLOITATION AGRICOLE		STRUCTURE DE LA POPULATION						ACCES A L'EAU POTABLE		INFRASTRUCTURES DE L'EDUCATION			INFRASTRUCTURES DE SANTE		
	Nombre de ménages	Population Totale	Masculin	Féminin	Taille ménage	Population agricole	Ménage agricole	0-5 ans	6-11 ans	0-14 ans	15-59 ans	60 ans &+	18 ans &+	% des ménages	Disponibilité en eau potable	Ecole primaire	Collège 1 ^{er} cycle	Collège 2 nd cycle	Dispensaire	Maternité	CS complet
ARROND: AGATOGBO	3 041	13 126	6 347	6 779	4,3	528	81	2 198	2 274	5 526	6 556	1 044	6 671	92,6	Oui	6	1	1	0	0	1
AGATOGBO	610	2 935	1 442	1 493	4,8	113	13	514	530	1 283	1 499	153	1 448	93,4	Oui	2	0	1	0	0	1
AHOUCANDJIGO CONDJI	107	474	181	293	4,4	13	3	56	74	170	244	60	276	100,0	Oui	0	0	0	0	0	0
AHOUCANDJIGO	328	1 228	639	589	3,7	0	0	200	198	491	628	109	642	99,1	Oui	1	0	0	0	0	0
DOHI	277	1 079	530	549	3,9	10	2	147	181	420	544	115	588	100,0	Oui	1	1	0	0	0	0
DONHOUINNOU	145	474	236	238	3,3	0	0	79	69	179	240	55	261	100,0	Oui	0	0	0	0	0	0
GBADOU	121	368	178	190	3,0	0	0	65	51	140	191	37	205	100,0	Oui	0	0	0	0	0	0
GONGUEGBO	207	1 096	528	568	5,3	0	0	192	216	510	525	61	508	97,1	Oui	1	0	0	0	0	0
GONDGUEKPE	139	591	283	308	4,3	0	0	95	115	257	266	68	289	99,3	Oui	0	0	0	0	0	0
KOKOU CONDJI	94	370	184	186	3,9	0	0	67	64	157	166	47	188	98,9	Oui	0	0	0	0	0	0
KPETOU	641	3 200	1 538	1 662	5,0	392	63	581	579	1 407	1 608	185	1 556	72,7	Oui	1	0	0	0	0	0
ZINKPANOU	372	1 311	608	703	3,5	0	0	202	197	512	645	154	710	100,0	Oui	0	0	0	0	0	0
ARROND: AKODEHA	2 904	12 894	6 464	6 430	4,4	4 447	784	2 323	2 200	5 513	6 534	846	6 429	87,7	Oui	13	0	3	0	0	0
AKLOME	206	729	339	390	3,5	9	3	103	113	271	360	98	409	98,5	Oui	0	0	0	0	0	0
BOWOUE GBEDJI	581	2 907	1 440	1 467	5,0	1 574	283	582	513	1 331	1 418	157	1 349	76,4	Oui	3	0	1	0	0	0
DEGOUE	214	818	403	415	3,8	27	5	147	105	320	431	67	440	87,4	Oui	2	0	0	0	0	0
KPODJI	363	1 464	720	744	4,0	49	7	251	247	601	718	145	767	85,7	Oui	1	0	0	0	0	0
MEDEMAHOUE	302	1 374	658	716	4,5	949	185	268	264	641	666	67	632	90,7	Oui	2	0	1	0	0	0
MONGNONWI	481	2 355	1 225	1 130	4,9	1 582	257	433	411	1 010	1 257	88	1 164	90,4	Oui	2	0	1	0	0	0
TOKAN	385	1 566	826	740	4,1	79	16	269	228	623	831	112	830	85,5	Oui	1	0	0	0	0	0
TOSSOUHON	372	1 681	853	828	4,5	178	28	270	319	716	853	112	838	97,8	Oui	2	0	0	0	0	0
ARROND: OUEDEME-PEDAH	1 464	6 784	3 346	3 438	4,6	1 647	291	1 232	1 309	3 105	3 250	429	3 183	81,1	Oui	9	0	1	0	0	2
HONNOUGBO	239	1 067	542	525	4,5	270	47	193	191	482	509	76	506	66,1	Oui	1	0	1	0	0	0
KPETEKAN	205	870	449	421	4,2	1	1	143	163	383	426	61	413	85,4	Oui	1	0	0	0	0	0

CARACTERISTIQUES DEMOGRAPHIQUES ET EQUIPEMENTS SOCIOCOMMUNAUTAIRES DES UNITES ADMINISTRATIVES

DIVISIONS ADMINISTRATIVES	TOUS MENAGES					EXPLOITATION AGRICOLE		STRUCTURE DE LA POPULATION						ACCES A L'EAU POTABLE		INFRASTRUCTURES DE L'EDUCATION			INFRASTRUCTURES DE SANTE		
	Nombre de ménages	Population Totale	Masculin	Féminin	Taille ménage	Population agricole	Ménage agricole	0-5 ans	6-11 ans	0-14 ans	15-59 ans	60 ans &+	18 ans &+	% des ménages	Disponibilité en eau potable	Ecole primaire	Collège 1 ^{er} cycle	Collège 2 nd cycle	Dispensaire	Maternité	CS complet
KPODJI	241	1 148	582	566	4,8	150	27	209	219	523	545	80	544	95,4	Oui	1	0	0	0	0	0
PEDAH COME	438	1 989	947	1 042	4,5	525	96	377	378	919	968	102	918	88,6	Oui	2	0	0	0	0	1
TOTCHON AGNI	135	713	321	392	5,3	609	102	155	148	363	316	34	302	24,4	Non	2	0	0	0	0	0
ZOUNTA	206	997	505	492	4,8	92	18	155	210	435	486	76	500	99,0	Oui	2	0	0	0	0	1
ARROND: OUMAKO	1 130	4 599	2 220	2 379	4,1	2 010	415	908	804	2 071	2 187	341	2 268	51,5	Oui	4	0	1	1	1	0
DJAKOTE	579	2 445	1 170	1 275	4,2	1 136	226	485	454	1 137	1 157	151	1 162	61,1	Oui	2	0	0	1	1	0
SIVAME	388	1 414	683	731	3,6	322	70	255	214	575	693	146	756	56,7	Oui	1	0	1	0	0	0
TOVE	163	740	367	373	4,5	552	119	168	136	359	337	44	350	4,9	Non	1	0	0	0	0	0
ARROND: COME	10 323	42 586	20 130	22 456	4,1	4 274	848	7 907	6 821	18 000	22 632	1 954	21 769	69,7	Oui	14	1	3	1	1	5
AGOUTOME	443	1 904	892	1 012	4,3	476	93	359	303	807	964	133	972	16,9	Non	1	0	1	0	0	0
AZANNOU	791	3 164	1 469	1 695	4,0	171	38	587	453	1 278	1 736	150	1 696	46,1	Non	1	0	0	0	0	1
DJACOTE	1 394	5 584	2 668	2 916	4,0	371	66	1 045	919	2 354	3 044	186	2 867	74,7	Oui	1	0	0	0	0	0
GADOME I	634	2 842	1 327	1 515	4,5	298	55	499	494	1 206	1 458	178	1 449	64,0	Oui	1	0	0	0	0	1
GADOME II	674	2 724	1 315	1 409	4,0	152	37	431	420	1 068	1 449	207	1 464	70,2	Oui	1	0	1	0	0	0
HONGODE	4 623	19 248	9 067	10 181	4,2	900	172	3 610	3 091	8 268	10 362	618	9 642	72,1	Oui	3	0	1	1	0	1
HONVE COME	353	1 633	815	818	4,6	907	170	350	263	740	792	101	786	89,5	Oui	1	0	0	0	0	1
KANDE	877	3 240	1 518	1 722	3,7	404	98	618	510	1 350	1 671	219	1 722	83,0	Oui	2	0	0	0	0	1
NONGO	397	1 535	743	792	3,9	116	31	266	247	613	808	114	827	97,2	Oui	2	1	0	0	0	0
SOUKPOTOME	137	712	316	396	5,2	479	88	142	121	316	348	48	344	54,0	Oui	1	0	0	0	1	0
COM: GRAND-POPO	14 054	57 636	28 237	29 399	4,1	13 553	2 906	10 309	9 143	23 561	29 824	4 166	30 412	60,5	Oui	60	5	3	2	2	10
ARROND: ADJAHA	1 825	6 877	3 300	3 577	3,8	3 263	755	1 243	1 148	2 932	3 295	650	3 527	77,4	Oui	9	1	0	0	0	2
ADJAHA	366	1 367	644	723	3,7	435	102	233	194	545	686	136	740	96,4	Oui	1	1	0	0	0	1
COTOCOLI	63	213	111	102	3,4	125	27	29	31	80	104	29	118	0,0	Non	1	0	0	0	0	0
CONHO	95	386	179	207	4,1	229	49	68	64	161	184	41	197	83,2	Oui	1	0	0	0	0	0
KPOVIDJI	472	1 702	812	890	3,6	538	121	297	278	711	854	137	878	98,3	Oui	1	0	0	0	0	0

CARACTERISTIQUES DEMOGRAPHIQUES ET EQUIPEMENTS SOCIOCOMMUNAUTAIRES DES UNITES ADMINISTRATIVES

DIVISIONS ADMINISTRATIVES	TOUS MENAGES					EXPLOITATION AGRICOLE		STRUCTURE DE LA POPULATION						ACCES A L'EAU POTABLE		INFRASTRUCTURES DE L'EDUCATION			INFRASTRUCTURES DE SANTE		
	Nombre de ménages	Population Totale	Masculin	Féminin	Taille ménage	Population agricole	Ménage agricole	0-5 ans	6-11 ans	0-14 ans	15-59 ans	60 ans &+	18 ans &+	% des ménages	Disponibilité en eau potable	Ecole primaire	Collège 1 ^{er} cycle	Collège 2 nd cycle	Dispensaire	Maternité	CS complet
SEHO CONDJI	219	798	403	395	3,6	502	121	139	143	338	382	78	405	60,7	Oui	1	0	0	0	0	0
TODJONOUKOIN	351	1 204	573	631	3,4	823	228	227	198	512	543	149	628	61,5	Oui	2	0	0	0	0	1
TOKPA AIZO	259	1 207	578	629	4,7	611	107	250	240	585	542	80	561	64,9	Oui	2	0	0	0	0	0
ARROND: AGOUE	4 451	18 029	8 819	9 210	4,1	2 234	500	3 499	2 752	7 376	9 621	949	9 582	67,1	Oui	9	2	1	1	0	2
AGOUE I	890	3 759	1 858	1 901	4,2	627	140	696	581	1 515	1 975	269	2 035	56,2	Oui	1	0	1	0	0	0
AGOUEII	743	2 956	1 436	1 520	4,0	126	26	481	443	1 107	1 559	287	1 667	74,8	Oui	2	0	0	0	0	1
AYIGUINNOU	490	1 971	971	1 000	4,0	864	185	387	298	816	1 069	86	1 044	52,9	Oui	2	1	0	0	0	1
HILACONDJI	1 847	7 623	3 708	3 915	4,1	195	43	1 601	1 158	3 234	4 108	201	3 922	79,5	Oui	2	1	0	1	0	0
NIKOUÉ CONDJI	222	760	380	380	3,4	422	106	150	121	306	404	50	411	69,4	Oui	1	0	0	0	0	0
ZOGBEDJI	259	960	466	494	3,7	0	0	184	151	398	506	56	503	18,9	Non	1	0	0	0	0	0
ARROND: AVLOH	1 055	4 741	2 319	2 422	4,5	70	13	796	720	1 794	2 411	536	2 679	59,1	Oui	7	1	0	0	0	1
ALLONGO	115	434	222	212	3,8	5	1	81	58	166	213	55	247	99,1	Oui	1	0	0	0	0	0
AVLOH CENTRE	135	823	432	391	6,1	3	1	67	79	184	540	99	588	99,3	Oui	1	0	0	0	0	0
AVLOH PLAGÉ	140	557	283	274	4,0	14	2	96	94	226	267	64	299	100,0	Oui	1	1	0	0	0	1
HAKOUÉ	406	1 858	866	992	4,6	16	3	340	295	756	905	197	981	17,5	Non	1	0	0	0	0	0
KOUETA	72	363	180	183	5,0	12	2	73	65	157	159	47	188	38,9	Non	1	0	0	0	0	0
KPEKO	187	706	336	370	3,8	20	4	139	129	305	327	74	376	73,3	Oui	2	0	0	0	0	0
ARROND: DJANGLANMEY	1 362	5 828	2 824	3 004	4,3	2 597	522	1 079	1 049	2 611	2 874	343	2 783	34,9	Non	9	0	0	0	1	0
DEVICANMEY	146	608	290	318	4,2	281	59	101	111	267	290	51	291	2,7	Non	1	0	0	0	0	0
DJANGLANMEY	333	1 383	695	688	4,2	474	89	226	218	546	741	96	707	67,0	Oui	2	0	0	0	1	0
HANMLANGNI	231	1 041	494	547	4,5	691	139	211	207	506	484	51	485	0,4	Non	1	0	0	0	0	0
GOUNTOETO	182	826	386	440	4,5	120	22	148	140	355	423	48	396	100,0	Oui	2	0	0	0	0	0
KPATCHA-CONDJI	119	498	250	248	4,2	262	57	96	101	242	236	20	222	6,7	Non	1	0	0	0	0	0
TOLEBEKPA	208	869	419	450	4,2	429	84	181	153	412	414	43	404	27,4	Non	1	0	0	0	0	0

CARACTERISTIQUES DEMOGRAPHIQUES ET EQUIPEMENTS SOCIOCOMMUNAUTAIRES DES UNITES ADMINISTRATIVES

DIVISIONS ADMINISTRATIVES	TOUS MENAGES					EXPLOITATION AGRICOLE		STRUCTURE DE LA POPULATION						ACCES A L'EAU POTABLE		INFRASTRUCTURES DE L'EDUCATION			INFRASTRUCTURES DE SANTE		
	Nombre de ménages	Population Totale	Masculin	Féminin	Taille ménage	Population agricole	Ménage agricole	0-5 ans	6-11 ans	0-14 ans	15-59 ans	60 ans &+	18 ans &+	% des ménages	Disponibilité en eau potable	Ecole primaire	Collège 1 ^{er} cycle	Collège 2 nd cycle	Dispensaire	Maternité	CS complet
TOMADJIHOUE	143	603	290	313	4,2	340	72	116	119	283	286	34	278	0,7	Non	1	0	0	0	0	0
ARROND: GBEHOUE	1 340	5 977	2 946	3 031	4,5	979	189	1 047	968	2 511	2 975	491	3 049	6,5	Non	7	0	1	0	0	1
ADIMADO	160	633	319	314	4,0	0	0	91	85	236	334	63	339	3,7	Non	0	0	0	0	0	0
GBEHOUE OUAATCHI	445	2 021	984	1 037	4,5	699	136	368	340	875	990	156	1 010	13,5	Non	3	0	0	0	0	1
GBEHOUE PEDAH	158	779	370	409	4,9	58	10	154	141	350	375	54	391	0,6	Non	2	0	0	0	0	0
KPABLE	239	988	499	489	4,1	108	27	183	149	404	505	79	522	3,8	Non	1	0	0	0	0	0
SOHON	190	972	488	484	5,1	25	3	160	161	418	485	69	479	3,7	Non	1	0	1	0	0	0
ZOGBEDJI	148	584	286	298	3,9	89	13	91	92	228	286	70	308	2,7	Non	0	0	0	0	0	0
ARROND: SAZOUÉ	1 029	4 445	2 249	2 196	4,3	2 495	510	826	758	1 943	2 186	316	2 211	52,2	Oui	9	1	0	0	0	2
ADANKPE	82	378	201	177	4,6	197	38	71	53	154	209	15	202	97,6	Oui	1	0	0	0	0	0
GNITO	381	1 571	784	787	4,1	896	191	294	261	680	778	113	790	92,9	Oui	2	0	0	0	0	0
SAZUE	316	1 370	707	663	4,3	549	107	264	233	606	668	96	672	31,3	Non	3	1	0	0	0	1
VODOME	250	1 126	557	569	4,5	853	174	197	211	503	531	92	547	1,6	Non	3	0	0	0	0	1
ARROND: GRAND-POPO	2 992	11 739	5 780	5 959	3,9	1 915	417	1 819	1 748	4 394	6 462	881	6 581	79,4	Oui	10	0	1	1	1	2
AGONNEKANME	249	972	459	513	3,9	35	7	126	124	308	526	136	606	43,8	Non	1	0	0	0	1	0
EWE CONDJI	495	1 751	858	893	3,5	387	91	272	279	677	967	107	974	66,1	Oui	1	0	0	0	0	0
APOUTAGBO	181	958	493	465	5,3	24	4	118	153	351	552	55	523	96,1	Oui	2	0	0	0	0	0
HEVE	351	1 271	594	677	3,6	262	67	216	184	481	657	133	701	98,6	Oui	1	0	0	1	0	0
HOUNDJOHOUNDJI	346	1 315	677	638	3,8	277	58	217	215	526	686	103	692	97,7	Oui	1	0	0	0	0	1
HOUSSOUKOUÉ	446	1 817	849	968	4,1	101	22	283	249	656	1 007	154	1 051	98,0	Oui	1	0	0	0	0	0
ONKOUIHOUE	562	2 210	1 137	1 073	3,9	164	30	325	300	786	1 308	116	1 275	89,1	Oui	2	0	1	0	0	1
YODO CONDJI	362	1 445	713	732	4,0	665	138	262	244	609	759	77	759	40,1	Non	1	0	0	0	0	0
COM: HOUÉYOGBE	22 031	101 893	49 187	52 706	4,6	50 215	9 689	19 281	19 096	46 869	48 731	6 293	47 882	33,2	Non	98	4	9	1	6	8
ARROND: DAHE	4 209	19 536	9 443	10 093	4,6	14 337	2 840	4 388	3 901	9 834	8 663	1 039	8 392	59,7	Oui	19	0	1	0	0	2

CARACTERISTIQUES DEMOGRAPHIQUES ET EQUIPEMENTS SOCIOCOMMUNAUTAIRES DES UNITES ADMINISTRATIVES

DIVISIONS ADMINISTRATIVES	TOUS MENAGES					EXPLOITATION AGRICOLE		STRUCTURE DE LA POPULATION						ACCES A L'EAU POTABLE		INFRASTRUCTURES DE L'EDUCATION			INFRASTRUCTURES DE SANTE		
	Nombre de ménages	Population Totale	Masculin	Féminin	Taille ménage	Population agricole	Ménage agricole	0-5 ans	6-11 ans	0-14 ans	15-59 ans	60 ans &+	18 ans &+	% des ménages	Disponibilité en eau potable	Ecole primaire	Collège 1 ^{er} cycle	Collège 2 nd cycle	Dispensaire	Maternité	CS complet
AGUEHON	353	1 767	867	900	5,0	1 573	296	390	372	892	767	108	748	0,3	Non	1	0	0	0	0	0
DAHE-AKLO	234	1 044	504	540	4,5	563	112	229	195	502	459	83	471	99,1	Oui	1	0	0	0	0	0
DAHE-KPODJI	974	4 383	2 123	2 260	4,5	3 221	635	999	893	2 248	1 932	203	1 826	55,6	Oui	5	0	1	0	0	1
DANHOUE	576	2 786	1 322	1 464	4,8	2 051	393	632	572	1 445	1 214	127	1 163	72,7	Oui	2	0	0	0	0	0
DJETOE	233	1 023	476	547	4,4	712	157	225	231	543	438	42	407	64,8	Oui	2	0	0	0	0	0
DJIBIO	894	3 990	1 983	2 007	4,5	2 875	594	882	729	1 911	1 849	230	1 825	77,2	Oui	1	0	0	0	0	0
GNANMAKO	144	770	361	409	5,3	289	45	156	144	358	364	48	350	5,6	Non	2	0	0	0	0	0
HOUANKPA	561	2 630	1 261	1 369	4,7	2 113	418	588	534	1 337	1 177	116	1 115	53,7	Oui	2	0	0	0	0	0
KPASSAKANME	109	528	250	278	4,8	483	98	122	114	277	206	45	220	38,5	Non	1	0	0	0	0	0
TOHOIN	131	615	296	319	4,7	457	92	165	117	321	257	37	267	96,9	Oui	2	0	0	0	0	1
ARROND: DOUTOU	6 820	32 597	15 686	16 911	4,8	13 737	2 505	6 098	6 439	15 311	15 162	2 124	14 861	18,0	Non	27	2	1	1	2	2
ADJAME	356	1 504	745	759	4,2	941	209	301	295	718	646	140	695	0,0	Non	1	0	0	0	0	0
ADROME GBETO	466	2 138	991	1 147	4,6	325	55	382	373	940	1 069	129	1 042	12,4	Non	1	0	0	0	0	0
ADROME KPOVIDJI	423	1 834	850	984	4,3	336	63	345	285	787	945	102	914	16,3	Non	2	0	0	0	1	0
DOUTOU AGONGO	390	1 890	908	982	4,8	1 182	211	335	367	859	893	138	882	15,6	Non	1	0	0	0	0	0
AHOULOUME	286	1 502	751	751	5,3	313	52	265	306	717	626	159	689	38,5	Non	2	1	0	0	1	0
DIDONGBODO	250	1 183	591	592	4,7	283	57	249	256	594	515	74	509	11,2	Non	1	0	0	0	0	0
DODJI	485	2 230	1 095	1 135	4,6	660	117	418	466	1 075	1 040	115	966	0,2	Non	1	1	0	0	0	0
DOUTOU	1 297	5 838	2 732	3 106	4,5	946	175	1 086	1 042	2 628	2 874	336	2 760	10,1	Non	2	0	0	0	0	1
GAHOUE	282	1 567	774	793	5,6	807	125	273	267	673	806	88	759	0,4	Non	2	0	1	0	0	0
GBAGBONOU	253	1 176	573	603	4,6	247	45	233	232	554	537	85	535	0,8	Non	2	0	0	0	0	0
GBOHO	136	617	310	307	4,5	438	89	132	117	290	280	47	294	0,0	Non	2	0	0	0	0	0
GOGOHONDJI	208	1 023	477	546	4,9	784	145	194	234	523	435	65	415	0,0	Non	1	0	0	0	0	0
HCLASSIGOUME	492	2 886	1 391	1 495	5,9	1 933	299	506	675	1 429	1 347	110	1 243	0,8	Non	3	0	0	0	0	0
HOUNVI ATCHAGO	152	647	294	353	4,3	492	108	141	127	320	275	52	285	0,0	Non	2	0	0	0	0	0

CARACTERISTIQUES DEMOGRAPHIQUES ET EQUIPEMENTS SOCIOCOMMUNAUTAIRES DES UNITES ADMINISTRATIVES

DIVISIONS ADMINISTRATIVES	TOUS MENAGES					EXPLOITATION AGRICOLE		STRUCTURE DE LA POPULATION						ACCES A L'EAU POTABLE		INFRASTRUCTURES DE L'EDUCATION			INFRASTRUCTURES DE SANTE		
	Nombre de ménages	Population Totale	Masculin	Féminin	Taille ménage	Population agricole	Ménage agricole	0-5 ans	6-11 ans	0-14 ans	15-59 ans	60 ans &+	18 ans &+	% des ménages	Disponibilité en eau potable	Ecole primaire	Collège 1 ^{er} cycle	Collège 2 nd cycle	Dispensaire	Maternité	CS complet
KOWENOU	262	1 407	712	695	5,4	714	111	227	263	623	699	85	666	31,7	Non	1	0	0	0	0	0
MAIBOUI	612	2 961	1 440	1 521	4,8	1 499	267	555	636	1 468	1 248	245	1 253	41,2	Non	2	0	0	0	0	1
TOKPA	470	2 194	1 052	1 142	4,7	1 837	377	456	498	1 113	927	154	954	91,1	Oui	1	0	0	1	0	0
ARROND: HONHOUE	1 645	7 682	3 774	3 908	4,7	5 500	1 078	1 358	1 413	3 456	3 701	525	3 665	70,5	Oui	9	0	1	0	0	1
DEVEDJI	251	1 270	643	627	5,1	958	173	236	232	575	573	122	612	61,4	Oui	1	0	0	0	0	0
GAVE	380	1 891	920	971	5,0	1 523	301	351	363	879	930	82	890	25,5	Non	2	0	0	0	0	0
HONHOUE AGLE	300	1 290	621	669	4,3	798	168	226	204	547	655	88	644	90,0	Oui	1	0	1	0	0	1
HONHOUE AKLO	304	1 386	646	740	4,6	832	158	235	262	627	654	105	631	96,7	Oui	2	0	0	0	0	0
KPETOU GBADJI	229	990	510	480	4,3	671	137	186	194	462	476	52	470	86,5	Oui	2	0	0	0	0	0
TOGBONOU	181	855	434	421	4,7	718	141	124	158	366	413	76	418	81,2	Oui	1	0	0	0	0	0
ARROND: ZOUNGBONOU	1 876	8 804	4 257	4 547	4,7	3 573	661	1 501	1 608	3 867	4 428	509	4 323	35,6	Non	9	0	1	0	1	1
DAVE	282	1 274	617	657	4,5	419	83	201	224	534	623	117	658	46,1	Non	1	0	0	0	1	0
HOUNGA HOUËGBE	153	761	399	362	5,0	491	95	134	172	386	328	47	324	96,1	Oui	1	0	0	0	0	0
HOUNGA SALAHOUE	146	689	316	373	4,7	345	58	116	135	320	351	18	326	67,8	Oui	1	0	0	0	0	0
MANONKPON	524	2 707	1 347	1 360	5,2	909	157	424	469	1 131	1 430	146	1 370	8,6	Non	3	0	0	0	0	1
TOHONOU	328	1 623	783	840	4,9	1 041	191	341	305	783	781	59	744	70,4	Oui	1	0	0	0	0	0
ZOUNGBONOU	443	1 750	795	955	4,0	368	77	285	303	713	915	122	901	3,6	Non	2	0	1	0	0	0
ARROND: HOUËYOGBE	1 583	6 647	3 082	3 565	4,2	2 467	531	1 192	1 195	2 946	3 203	498	3 238	12,8	Non	11	1	2	0	1	1
DINCOME	252	1 145	515	630	4,5	80	17	207	172	480	627	38	587	7,1	Non	2	0	0	0	0	0
HOUNVI	213	944	451	493	4,4	526	110	162	193	446	417	81	436	0,0	Non	1	1	0	0	0	0
KEDJI	164	642	276	366	3,9	397	93	122	124	301	287	54	292	60,4	Oui	1	0	1	0	1	0
KPODJI	297	1 142	552	590	3,8	87	19	212	178	464	601	77	596	11,8	Non	1	0	1	0	0	0
TOHON	263	1 086	517	569	4,1	643	143	179	229	515	470	101	506	0,0	Non	2	0	0	0	0	0
VEGODOE	208	872	395	477	4,2	229	44	151	141	349	444	79	454	17,8	Non	2	0	0	0	0	1

CARACTERISTIQUES DEMOGRAPHIQUES ET EQUIPEMENTS SOCIOCOMMUNAUTAIRES DES UNITES ADMINISTRATIVES

DIVISIONS ADMINISTRATIVES	TOUS MENAGES					EXPLOITATION AGRICOLE		STRUCTURE DE LA POPULATION						ACCES A L'EAU POTABLE		INFRASTRUCTURES DE L'EDUCATION			INFRASTRUCTURES DE SANTE		
	Nombre de ménages	Population Totale	Masculin	Féminin	Taille ménage	Population agricole	Ménage agricole	0-5 ans	6-11 ans	0-14 ans	15-59 ans	60 ans &+	18 ans &+	% des ménages	Disponibilité en eau potable	Ecole primaire	Collège 1 ^{er} cycle	Collège 2 nd cycle	Dispensaire	Maternité	CS complet
ZINDJIHOUE	186	816	376	440	4,4	505	105	159	158	391	357	68	367	7,5	Non	2	0	0	0	0	0
ARROND: SE	5 898	26 627	12 945	13 682	4,5	10 601	2 074	4 744	4 540	11 455	13 574	1 598	13 403	26,2	Non	23	1	3	0	2	1
ADJIGO	153	625	319	306	4,1	182	40	101	94	246	331	48	328	0,0	Non	1	0	0	0	0	0
ALLOGO	130	525	242	283	4,0	412	91	113	92	250	239	36	241	100,0	Oui	1	0	0	0	0	0
DRE	709	3 049	1 524	1 525	4,3	1 731	356	581	565	1 395	1 477	177	1 448	96,9	Oui	1	0	1	0	1	0
GBADAGLI	651	3 293	1 590	1 703	5,1	916	152	542	547	1 341	1 738	214	1 717	4,3	Non	1	0	0	0	0	1
GBEDJI	315	1 391	660	731	4,4	676	135	237	257	630	689	72	662	94,3	Oui	2	0	1	0	0	0
GONFIOCOME 1	338	1 358	653	705	4,0	499	114	204	219	544	731	83	717	3,0	Non	1	0	0	0	0	0
GONFIOCOME 2	735	3 196	1 535	1 661	4,3	749	137	610	467	1 324	1 694	178	1 689	2,4	Non	2	0	0	0	0	0
HINDE	207	867	424	443	4,2	435	89	152	158	379	415	73	428	0,0	Non	2	0	0	0	0	0
HONNOUGBO	631	3 134	1 509	1 625	5,0	1 539	282	542	580	1 393	1 559	182	1 527	22,5	Non	5	0	0	0	0	0
LOGOHOUE	858	3 897	1 845	2 052	4,5	886	150	705	670	1 684	1 995	218	1 964	3,4	Non	2	1	0	0	0	0
LOKOHOUE	262	1 209	570	639	4,6	556	114	263	227	594	562	53	539	0,0	Non	1	0	0	0	0	0
SEBO	196	860	438	422	4,4	561	123	166	165	395	416	49	412	13,3	Non	1	0	1	0	0	0
SOHOUNME	265	1 265	663	602	4,8	683	134	195	175	474	735	56	690	60,0	Oui	1	0	0	0	1	0
ZOUNME	448	1 958	973	985	4,4	776	157	333	324	806	993	159	1 041	4,2	Non	2	0	0	0	0	0
COM: LOKOSSA	20 822	104 961	51 276	53 685	5,0	38 607	6 284	19 832	18 788	47 238	53 288	4 435	50 349	81,4	Oui	67	5	7	1	1	11
ARROND: AGAME	3 489	17 734	8 724	9 010	5,1	7 009	1 171	3 341	3 411	8 258	8 722	754	8 283	91,5	Oui	10	1	1	1	1	1
ADROGBO	746	3 971	1 950	2 021	5,3	1 747	308	763	818	1 929	1 870	172	1 775	86,2	Oui	2	1	0	0	0	1
AGAME	546	2 313	1 120	1 193	4,2	106	30	444	400	1 017	1 188	108	1 132	94,9	Oui	2	0	1	1	1	0
AGNIGBAVEDJI	560	3 082	1 494	1 588	5,5	2 103	362	621	630	1 518	1 430	134	1 347	76,8	Oui	2	0	0	0	0	0
AHOTINSA	238	1 269	650	619	5,3	332	66	224	287	621	570	78	574	94,1	Oui	1	0	0	0	0	0
ALIGOUDO	1 180	5 781	2 882	2 899	4,9	1 724	256	1 048	1 030	2 564	2 988	229	2 850	98,4	Oui	2	0	0	0	0	0
AZIZONSA	219	1 318	628	690	6,0	997	149	241	246	609	676	33	605	98,6	Oui	1	0	0	0	0	0
ARROND: HOUIN	1 642	8 400	4 160	4 240	5,1	4 953	855	1 872	1 561	4 050	3 954	396	3 832	65,5	Oui	6	1	0	0	0	1

CARACTERISTIQUES DEMOGRAPHIQUES ET EQUIPEMENTS SOCIOCOMMUNAUTAIRES DES UNITES ADMINISTRATIVES

DIVISIONS ADMINISTRATIVES	TOUS MENAGES					EXPLOITATION AGRICOLE		STRUCTURE DE LA POPULATION						ACCES A L'EAU POTABLE		INFRASTRUCTURES DE L'EDUCATION			INFRASTRUCTURES DE SANTE		
	Nombre de ménages	Population Totale	Masculin	Féminin	Taille ménage	Population agricole	Ménage agricole	0-5 ans	6-11 ans	0-14 ans	15-59 ans	60 ans &+	18 ans &+	% des ménages	Disponibilité en eau potable	Ecole primaire	Collège 1 ^{er} cycle	Collège 2 nd cycle	Dispensaire	Maternité	CS complet
DESSA	513	2 583	1 321	1 262	5,0	2 216	412	655	508	1 315	1 137	131	1 123	18,9	Non	2	0	0	0	0	0
HOUEDAHO	208	951	469	482	4,6	415	81	191	164	440	467	44	447	95,7	Oui	1	0	0	0	0	0
HOUIN TOKPA	275	1 288	618	670	4,7	385	69	227	227	561	641	86	643	97,5	Oui	1	0	0	0	0	0
KESSAWE	211	947	469	478	4,5	314	59	174	157	383	505	59	498	98,6	Oui	0	1	0	0	0	1
LOGBO	72	526	258	268	7,3	237	26	118	99	256	244	26	238	98,6	Oui	1	0	0	0	0	0
VEHA	363	2 105	1 025	1 080	5,8	1 386	208	507	406	1 095	960	50	883	63,9	Oui	1	0	0	0	0	0
ARROND: KOUDO	2 888	16 506	8 020	8 486	5,7	10 149	1 594	3 344	3 225	7 965	7 725	816	7 412	86,7	Oui	12	1	1	0	0	1
ADRODJI	220	1 244	607	637	5,7	882	142	244	242	593	607	44	575	98,6	Oui	1	0	0	0	0	0
AGNITO	480	2 812	1 383	1 429	5,9	2 013	314	610	565	1 414	1 266	132	1 226	98,1	Oui	1	0	0	0	0	0
KOUDO	730	4 035	1 953	2 082	5,5	2 411	374	820	740	1 902	1 957	176	1 808	95,9	Oui	2	0	1	0	0	1
KPLOGODOME	310	2 010	995	1 015	6,5	1 268	177	380	380	952	914	144	918	87,4	Oui	1	0	0	0	0	0
TINOUE	409	1 941	874	1 067	4,7	1 163	225	377	381	931	885	125	897	31,3	Non	4	0	0	0	0	0
TOZOUME	739	4 464	2 208	2 256	6,0	2 412	362	913	917	2 173	2 096	195	1 988	97,0	Oui	3	1	0	0	0	0
ARROND: OUEDEME	2 769	15 075	7 220	7 855	5,4	9 504	1 479	2 825	2 882	6 995	7 327	753	6 992	82,3	Oui	15	0	1	0	0	5
ADJIGO KPODAVE	261	1 369	692	677	5,2	838	140	231	222	579	688	102	701	62,1	Oui	1	0	0	0	0	0
ADJOHOU	177	942	438	504	5,3	722	114	186	177	440	450	52	431	85,9	Oui	1	0	0	0	0	1
AGONKANME	235	1 245	609	636	5,3	1 020	185	276	242	610	576	59	560	84,3	Oui	1	0	0	0	0	0
DANSIHOU	360	2 089	998	1 091	5,8	1 166	157	433	443	1 057	961	71	893	84,4	Oui	1	0	0	0	0	1
DJONDJIZOUME	269	1 841	886	955	6,8	1 502	193	365	400	950	815	76	754	79,9	Oui	3	0	0	0	0	1
HLODO	256	1 219	576	643	4,8	640	104	176	238	526	619	74	609	95,7	Oui	1	0	0	0	0	0
KINWEDJI	224	1 011	475	536	4,5	596	107	174	206	462	473	76	475	99,6	Oui	0	0	0	0	0	1
MEDEHOUNTA	133	756	378	378	5,7	642	108	162	140	367	365	24	336	45,1	Non	1	0	0	0	0	0
MONKPA-SEDJI	129	648	294	354	5,0	270	43	130	124	302	301	45	296	83,7	Oui	1	0	0	0	0	0
OUEDEME CADA	301	1 594	772	822	5,3	963	165	288	288	695	834	65	783	90,4	Oui	1	0	0	0	0	0
OUEDEME	222	1 086	497	589	4,9	342	61	161	158	412	603	71	589	97,7	Oui	1	0	0	0	0	0

CARACTERISTIQUES DEMOGRAPHIQUES ET EQUIPEMENTS SOCIOCOMMUNAUTAIRES DES UNITES ADMINISTRATIVES																					
DIVISIONS ADMINISTRATIVES	TOUS MENAGES					EXPLOITATION AGRICOLE		STRUCTURE DE LA POPULATION						ACCES A L'EAU POTABLE		INFRASTRUCTURES DE L'EDUCATION			INFRASTRUCTURES DE SANTE		
	Nombre de ménages	Population Totale	Masculin	Féminin	Taille ménage	Population agricole	Ménage agricole	0-5 ans	6-11 ans	0-14 ans	15-59 ans	60 ans &+	18 ans &+	% des ménages	Disponibilité en eau potable	Ecole primaire	Collège 1 ^{er} cycle	Collège 2 nd cycle	Dispensaire	Maternité	CS complet
DJANGLANMEY																					
TOTINGA	202	1 275	605	670	6,3	803	102	243	244	595	642	38	565	60,4	Oui	2	0	1	0	0	1
ARROND: LOKOSSA	10 034	47 246	23 152	24 094	4,7	6 992	1 185	8 450	7 709	19 970	25 560	1 716	23 830	78,8	Oui	24	2	4	0	0	3
AGNIVEDJI	1 584	7 795	3 939	3 856	4,9	751	117	1 366	1 313	3 336	4 273	186	3 880	51,6	Oui	3	0	1	0	0	0
AGONVE	1 659	7 593	3 490	4 103	4,6	264	40	1 291	1 166	3 139	4 202	252	3 860	94,8	Oui	3	0	0	0	0	0
AHOUME DEKAME	674	2 552	1 241	1 311	3,8	14	4	439	359	995	1 449	108	1 369	77,4	Oui	1	0	0	0	0	0
ATIKPETA	364	1 936	961	975	5,3	813	138	393	379	926	901	109	890	85,7	Oui	2	0	0	0	0	0
DJEHADJI	195	1 123	528	595	5,8	669	109	216	206	520	540	63	524	97,4	Oui	1	0	0	0	0	0
DOUKONTA	276	1 238	591	647	4,5	749	144	215	209	534	613	91	623	97,5	Oui	1	0	0	0	0	0
FONGBA	632	3 269	1 632	1 637	5,2	1 649	273	606	600	1 509	1 622	138	1 504	95,9	Oui	1	1	0	0	0	0
GLO GUINCOME	827	3 521	1 657	1 864	4,3	65	12	568	515	1 337	2 051	133	1 923	95,3	Oui	1	0	1	0	0	1
GUENOUKON	340	1 774	880	894	5,2	608	100	325	351	822	868	84	840	96,5	Oui	1	0	0	0	0	0
SAGUE ZOUNHOUE	615	2 560	1 235	1 325	4,2	31	5	480	394	1 033	1 426	101	1 345	90,6	Oui	2	0	0	0	0	1
TAKON ZONGO	664	2 920	1 409	1 511	4,4	185	30	555	454	1 242	1 583	95	1 465	79,4	Oui	1	0	1	0	0	0
TCHICOME	1 000	4 702	2 246	2 456	4,7	168	30	907	734	1 977	2 578	147	2 372	90,4	Oui	2	0	1	0	0	0
TODOGA	172	853	414	439	5,0	361	66	171	159	401	402	50	396	5,8	Non	1	1	0	0	0	0
TOGUEME	200	994	508	486	5,0	205	40	191	202	490	471	33	444	14,0	Non	1	0	0	0	0	0
ZOUNGAME	89	385	176	209	4,3	247	47	87	68	181	179	25	183	96,6	Oui	1	0	0	0	0	0
ADJAKOME	743	4 031	2 245	1 786	5,4	213	30	640	600	1 528	2 402	101	2 212	52,4	Oui	2	0	0	0	0	1

Source : INSAE, RGPH4-2013

REFERENCES BIBLIOGRAPHIQUES

- **INSAE**, RGPH2, (Février 1992), Fichiers villages, Novembre 1994
- **INSAE**, RGPH3, Cartographie Censitaire, Novembre 2001
- **INSAE**, RGPH3, (Février 2002), Résultats Définitifs, Décembre 2003
- **K. ADAM & M. BOKO**, Le Bénin, Edicef, Paris 1983 – p.95.
- **MDR**, ECVR, Novembre 2001
- **MISD**, PDC, 2004
- **MEMP**, Annuaire statistiques, 2012
- **MS**, Annuaire statistiques, 2013

Equipe d'élaboration du document

Coordination des travaux

Alexandre S. BIAOU, Directeur Général de l'INSAE

Supervision technique des travaux

Djabar Dine ADECHIAN, Directeur des Etudes Démographiques à l'INSAE

Personnel de l'INSAE

Djabar Dine ADECHIAN	Jules DAGA	Gisèle HOUSSOU ASSABA
Sévérin AGBANGLA	Bruno DJAGBA	Rémy HOUNGUEVOU
Akossiba Elise C. AHOVEY	Joëlle DOMINGO	Kocou MISSIHOUN
Parfait AINADOU	Fèmi Christian DOSSOU	Zulficar SACKO
Marcel Dossa AKOHONWE	Didier GANZO	Clément SOSSOU
Symphorien BANON	Gillis GOGAN	Cécile TEKA
Alexandre S. BIAOU	Darius GUEDEDGBE	Appolinaire TOLLEGBE
Mémounath BISSIRIOU épouse ZOUNON	B. O. Jeannine HOUÉHA	Renaud YOVOGA

Personnes ressources

Abdoul Fatahi CHITOU
Justin DANSOU
Gilles KIKI
Michel MAKPENON
Charlotte QUENUM

Personnel d'appui administratif, comptable et logistique

Awaou BACO BABA-MOUSSA, Directrice Administrative et Financière
Eléonore ABLEFONLIN
Cécile AHOUANGBO
Hilarion AWO
Solange BADJAGOU