



REPUBLIQUE DU BENIN  
\*\*\*\*\*




MINISTRE DU PLAN ET DU DEVELOPPEMENT  
\*\*\*\*\*

INSTITUT NATIONAL DE LA STATISTIQUE ET DE L'ANALYSE ECONOMIQUE  
(INSAE)  
\*\*\*\*\*



CAHIER DES VILLAGES ET QUARTIERS DE VILLE  
DU DEPARTEMENT DU COUFFO  
(RGPH-4, 2013)



 Schweizerische Eidgenossenschaft  
Confédération suisse  
Confederazione Svizzera  
Confederaziun svizra  
  
Direction du développement  
et de la coopération DDC



Août 2016



REPUBLIQUE DU BENIN

\*\*\*\*\*



MINISTRE DU PLAN ET DU DEVELOPPEMENT

INSTITUT NATIONAL DE LA STATISTIQUE ET DE L'ANALYSE ECONOMIQUE

(INSAE)

\*\*\*\*\*



CAHIER DES VILLAGES ET QUARTIERS DE VILLE  
DU DEPARTEMENT DU COUFFO



Schweizerische Eidgenossenschaft  
Confédération suisse  
Confederazione Svizzera  
Confederaziun svizra

Direction du développement  
et de la coopération DDC



Août 2016


## PREFACE

La nécessité de disposer de données pertinentes, fiables, diversifiées, désagrégées jusqu'au niveau géographique le plus fin et à jour, est unanimement reconnue par la communauté internationale. Appréciant ce besoin d'information, de nombreuses opérations statistiques sont réalisées par l'Institut National de la Statistique et de l'Analyse Economique (INSAE) dans le but de permettre la prise de décision éclairée. Au titre de ces opérations, le Recensement Général de la Population et de l'Habitation (RGPH) figure en première ligne comme étant la source qui permet de disposer de façon exhaustive des données jusqu'aux plus petites unités administratives en l'occurrence les villages et les quartiers de ville.

Les travaux de traitement des données collectées, lors du dénombrement du quatrième Recensement Général de la Population et de l'Habitation (RGPH-4) qui s'est déroulé en mai 2013 sur toute l'étendue du territoire national, ont permis de mettre à la disposition des utilisateurs les statistiques sur les effectifs de population.

En février 2016, l'INSAE a publié un document intitulé "**Effectifs de population des villages et quartiers de ville du Bénin**" qui présente les effectifs de population selon le sexe, le nombre de ménages et la taille moyenne du ménage au niveau national, par département, par commune, par arrondissement et par village ou quartier de ville au Bénin.

Le présent document intitulé "**Cahier des villages et quartiers de ville du département du Couffo (RGPH-4, 2013)**" présente, outre les informations sur l'effectif de population et la taille moyenne, l'effectif des ménages agricoles, la structure par groupe d'âges spécifiques et la disponibilité des infrastructures socioéconomiques au niveau départemental, par commune, par arrondissement et par village ou quartier de ville au Bénin.



Directeur Général de l'INSAE

Alexandre S. BIAOU

Prescrit par relevé N°09/PR/SGG/REL du 17 mars 2011, la quatrième édition du Recensement Général de la Population et de l'Habitation du Bénin s'est déroulée sur toute l'étendue du territoire national en mai 2013. Plusieurs activités ont concouru à sa réalisation, parmi lesquelles la cartographie censitaire. En effet, la cartographie censitaire à l'appui du recensement a consisté à découper tout le territoire national en de petites portions appelées Zones de Dénombrement (ZD). Au cours de la cartographie, des informations ont été collectées sur la disponibilité ou non des infrastructures de santé, d'éducation, d'adduction d'eau etc...dans les villages/quartiers de ville.

Le présent document donne des informations détaillées jusqu'au niveau des villages et quartiers de ville, par arrondissement et commune. Il renseigne sur les effectifs de population, le nombre de ménage, la taille moyenne des ménages, la population agricole, les effectifs de population de certains âges spécifiques et des informations sur la disponibilité des infrastructures communautaires.

Il convient de souligner que le point fait sur les centres de santé et les écoles n'intègre pas les centres de santé privés, et les confessionnels, ainsi que les écoles privées ou de type confessionnel.

## **I. Présentation du département**

### **1. Situation géographique**

Le département du Couffo est situé dans le sud-ouest de la République du Bénin. Il est limité au Nord par le département du Zou, au Sud celui du Mono, à l'Est par le département de l'Atlantique et à l'Ouest par la République du Togo. Il s'étend sur une superficie de 2 404 km<sup>2</sup> et est subdivisé en six (6) communes avec Aplahoué comme Chef-lieu. Ces autres communes sont Djakotomey, Dogbo, Klouékanmè, Lalo, et Toviklin. Ces communes quant à elles, sont subdivisées en 50 arrondissements et 367 villages et quartiers de ville

### **2. Milieu naturel**

Le département du Couffo est marqué par le climat de type soudano guinéen à deux saisons pluvieuses et à deux saisons sèches. La hauteur annuelle de pluie varie entre 800 mm et 1 200 mm. L'humidité relative est considérable et peut atteindre 85%. Le nombre de jours de pluies tourne autour de 100 jours par an et la période de croissance végétative varie entre 210 jours et 240 jours.

On y distingue trois zones agro-écologiques, à savoir:

- la savane (5<sup>e</sup> zone agro-écologique) à Aplahoué, surtout dans sa partie Nord : Cette zone est assez homogène et dominée par la savane arborée et herbeuse. On y rencontre aussi des jachères à palmiers. Les sols sont de types ferrugineux tropicaux sur socle cristallin aux caractéristiques très variables. On observe encore une disponibilité en terres inexploitées.
- les terres de barre (6<sup>e</sup> zone agro-écologique) à Klouékanmè, Djakotomey, Dogbo et Toviklin : elle présente des sols de type ferralitique argilo sableux fortement dégradés mais très bien drainés et à faible capacité de rétention. Profonds et faciles à travailler, ils conviennent à toutes les cultures annuelles et font l'objet d'une forte pression démographique. La culture intensive avec un minimum d'engrais y est prépondérante. La végétation est dominée par le palmier à huile et des graminées. On y trouve également quelques reliques de forêts galeries. La période de croissance végétative varie entre 80 jours et 100 jours.
- la dépression des Tchi, (7<sup>e</sup> zone agro-écologique) à Lalo : on y rencontre des vertisols qui sont des sols noirs très argileux, profonds et très humifères. Ces sols sont fertiles, mais souvent hydromorphes et difficiles à travailler. L'usage de la culture attelée ou de motoculteur y est pratiquement impossible. Dans son ensemble, la zone dispose d'un potentiel assez satisfaisant dans le domaine de la production agricole.

### **3. Caractéristiques démographiques**

La population du département du Couffo au dernier recensement de mai 2013 est estimée à 745 328 habitants dont 348 574 hommes contre 396 754 femmes, avec un rapport de masculinité de 88 hommes pour 100 femmes. En 2002, cette population était de 524 586 habitants dont 244 050 hommes contre 280 536 femmes soit un rapport de masculinité de 87

hommes pour 100 femmes. Ce département a un poids démographique de 7,4 % de la population du pays en 2013.

S'étendant sur une superficie de 2 404 km<sup>2</sup>, le Couffo a une densité de 310 habitants au km<sup>2</sup> contre 218 habitants au km<sup>2</sup> en 2002. Cette densité varie à l'intérieur du département passant de 278 habitants au km<sup>2</sup> dans la commune de Lalo à 738 habitants au km<sup>2</sup> dans celle de Toviklin. A l'exception de Toviklin, 88 611 habitants toutes les autres communes du département (Aplahoué (171 109 habitants), Djakotomey (134 028 habitants), Dogbo (103 057 habitants), Klouékanmè (128 597 habitants) et Lalo (119 926 habitants)) ont franchi le cap de 100 000 habitants. Les principales ethnies rencontrées sont les Adja (90,7%) et les Fon (8,5%). Les populations du Couffo pratiquent en majorité les cultes traditionnels "vodoun" (56,5%), elles sont aussi "Autres chrétiens" (15,3%), "catholiques" (5,9%) et "autres protestant" (5,6%).

#### **4. Infrastructures sociocommunautaires**

Avec ses 6 communes, 50 arrondissements, le département du Couffo dispose de 2 zones sanitaires, de 64 centres de santé, 7 dispensaires et 7 maternités. L'accès à l'eau potable semble poser encore d'énormes difficultés aux populations. A peine 37,8% de ménages seulement ont accès à l'eau potable selon le RGPH-4.

Sur le plan des infrastructures scolaires, on note un effort important, presque tous les villages et quartiers de ville disposent d'une école primaire, et des collèges à 1<sup>er</sup> cycle et à 2<sup>ème</sup> cycle sont présents dans beaucoup d'arrondissements.

#### **5. Activités économiques du département**

Le tableau 1 présente la distribution en pourcentage de la population active par commune selon les branches d'activités dans le département du Couffo. Il en ressort que la branche "agriculture, pêche et chasse" domine dans toutes les communes où elle exercée par plus de six ménage sur dix sauf à Dogbo où elle est exercée par (49,6%) des ménages. La commune de Lalo (80,8%) est celle dans laquelle elle est plus pratiquée. La branche d'activité "commerce, restauration et hébergement" et la deuxième branché d'activité qui occupe les ménages dans les communes avec celle de Dogbo (18,5%) et Toviklin (13,5%) en tête. Enfin, la branche d'activité « Industries manufacturières » y est exercée dans une moindre mesure. La commune de Dogbo s'affiche particulièrement avec les fortes proportions de ménages exerçant dans la branche "commerce, restauration et hébergement" et "autres services" : respectivement (18,5% et 12,2%).

<b>Tableau 1: Activités économiques</b>							
Distribution en pourcentage de la population active par commune selon les branches d'activités							
Branches d'activités	Communes du Couffo						
	Ensemble	Aplahoué	Djakotomey	Dogbo	Klouékanmè	Lalo	Toviklin
Agriculture, Pêche et Chasses	68	66,8	65,6	49,6	74	80,8	63,3
Industries extractives	0,1	0	0,1	1	0	0	0
Industries manufacturières	8,4	8,3	9,1	10,3	7,9	5,6	11,1
Eau, Electricité, Gaz, Assainissement, Traitement des déchets et Dépollution	0	0,1	0	0,1	0	0	0
Bâtiment et Travaux publiques	2	2,1	2,2	3,2	1,6	1,3	2,4
Commerce, Restauration et Hébergement	11,2	12,1	13	18,5	8,5	4,8	13,5
Transport et Communication	2,3	2,8	2,6	4,2	1,2	1,3	2
Banque et Assurance	0	0,1	0	0,1	0	0	0
Autres services	7,2	7,3	6,8	12,2	6,1	5,4	7
Non Déclarées	0,6	0,4	0,6	0,7	0,6	0,8	0,7
Total	100	100	100	100	100	100	100
Effectif	246 271	67 981	39 920	25 844	50 356	36 882	25 288

Source : INSAE, RGPH4-2013

## 6. Activités agricoles

### o Ménages agricoles par commune

Le tableau 2 renseigne sur l'effectif des ménages agricoles par commune et par sexe du chef de ménage dans le département du Couffo. Il en ressort que le département compte, 77 596 ménages agricoles dont 50 073 dirigés par des hommes et 27 523 dirigés par des femmes. Le nombre de ménages agricoles dirigés par les hommes est supérieur à ceux dirigés par les femmes, ceux dirigés par les femmes et plus élevé dans les communes de Klouékanmè (6 616) et Aplahoué (6 586) et plus faible dans celle de Lalo (2 283).

<b>Tableau 2: Ménages agricoles</b>							
Effectif des chefs de ménages agricoles par commune et selon le sexe dans le département de Couffo							
	Communes de Couffo						
	Aplahoué	Djakotomey	Dogbo	Klouékanmè	Lalo	Toviklin	Ensemble
Ménages agricoles	18 164	14 042	8 292	16 041	11 734	9 323	77 596
Masculin	11 578	8 343	5 984	9 425	9 451	5 292	50 073
Féminin	6 586	5 699	2 308	6 616	2 283	4 031	27 523

Source : INSAE, RGPH4-2013

### o Principaux domaines d'activités agricoles par commune

Le tableau 3 montre la distribution en pourcentage des ménages agricoles par commune selon les principaux domaines d'activités. De ce tableau, il ressort que 99% des ménages agricoles exercent dans le domaine végétal. Dans les communes de Klouékanmè et de Toviklin le domaine animal est plus développé comparativement aux autres. Le domaine halieutique est quasiment inexistant dans toutes les communes.

**Tableau 3: Principaux domaines d'activités agricoles**

Distribution en pourcentage des ménages agricoles par commune selon les principaux domaines d'activités

	Communes de Couffo						
	Ensemble	Aplahoué	Djakotomey	Dogbo	Klouékanmè	Lalo	Toviklin
Principaux domaines agricoles							
Végétal	99	99,2	99,3	99,2	98,3	99,2	98,8
Animal	0,7	0,6	0,3	0,7	1,1	0,4	1,1
Halieutique	0	0	0	0	0	0,2	0
Autre	0,3	0,2	0,4	0,1	0,6	0,1	0,1
Total	100	100	100	100	100	100	100
Effectif	96 181	22 269	18 317	12 009	18 289	13 638	11 659

Source : INSAE, RGPH4-2013

- o Les 10 premières cultures

- le manioc et le haricots/niébé sont les deux produits les plus cultivés par les ménages agricoles dans presque toutes les communes du département du Couffo.
- le maïs (19,0%) est beaucoup plus cultivé par les ménages agricoles de la commune de Aplahoué et la tomate (11,6%) par ceux de Klouékanmè.

**Tableau 4: Produits agricoles les plus cultivés**

Distribution en pourcentage des ménages agricoles par commune selon les 10 produits les plus cultivés durant la campagne 2012-2013

Communes de Couffo											
Aplahoué		Djakotomey		Dogbo		Klouékanmè		Lalo		Toviklin	
Haricots/Niébé	39,5	Manioc	60,2	Manioc	74,8	Haricots/Niébé	37,1	Manioc	44	Manioc	63,3
Manioc	26,1	Haricots/Niébé	18,2	Maïs	9,2	Manioc	30,1	Haricots/Niébé	32	Haricots/Niébé	17,2
Maïs	19	Arachides	7,8	Haricots/Niébé	4	Tomate	11,6	Maïs	9,4	Maïs	8,4
Arachides	5,5	Maïs	6,9	Riz	3,5	Maïs	10,6	Tomate	4	Arachides	4,7
Tomate	4,3	Légumes fraîches	2,9	Arachides	2,3	Arachides	3,1	Riz	2	Tomate	3,9
Soja	1,1	Tomate	1,1	Légumes fraîches	1,7	Légumes fraîches	2,5	Igname	1,7	Légumes fraîches	0,8
Igname	0,9	Poivre, ail, épices	1,1	Gombo	1,4	Oranger	1,5	Soja	1,3	Poivre, ail, épices	0,5
Poivre, ail, épices	0,9	Soja	0,4	Tomate	0,7	Poivre, ail, épices	0,9	Légumes fraîches	1,3	Igname	0,3
Légumes fraîches	0,8	Igname	0,3	Poivre, ail, épices	0,6	Haricot vert	0,5	Arachides	1,1	Riz	0,1
Gombo	0,5	Sorgho/Mil/fonio	0,2	Igname	0,6	Igname	0,4	Poivre, ail, épices	1	Sorgho/Mil/fonio	0,1

Source : INSAE, RGPH4-2013

- o Produits agricoles du PRSA par commune

- Sur les treize (13) produits du Programme de Relance du Secteur Agricole (PRSA), les cultures céréalières (63,9%) et les tubercules (31,7%) viennent en tête en termes de production des ménages agricoles du département.
- Les mêmes tendances s'observent dans les communes et les cultures de rentes sont réalisées en faible proportion par endroit surtout à Aplahoué (8,3%).



**Tableau 5: Produits agricoles du PRSA**

Distribution en pourcentage des ménages agricoles par commune selon les produits agricoles du PRSA							
	Communes du Couffo						
	Ensemble	Aplahoué	Djakotomey	Dogbo	Klouékanmè	Lalo	Toviklin
<b>Produits agricoles PRSA</b>							
<b>Cultures de rente</b>	4,1	8,3	3,1	3,3	2,8	3,3	2,4
Coton	2,5	7,2	2,3	0,9	1,9	0,3	0,7
Palmier à huile	1,3	0,9	0,6	2,2	0,7	2,6	1,5
Ananas	0,1	0,1	0,2	0,1	0,1	0,4	0,1
Anacarde	0,1	0,1	0,1	0,1	0,1	0,1	0,1
<b>Cultures céréalières</b>	63,9	70,4	59,6	55,4	73,7	64,2	57,7
Maïs	63,3	70,2	59,3	53,4	73,4	62,9	57,5
Riz	0,6	0,2	0,2	2,0	0,3	1,2	0,1
<b>Tubercules</b>	31,7	20,9	37,1	40,9	23,3	32,3	39,8
Manioc	31,2	20,2	36,9	40,6	23,0	31,1	39,6
Ignames	0,5	0,7	0,2	0,3	0,3	1,1	0,2
<b>Elevage</b>	0,3	0,4	0,2	0,4	0,2	0,2	0,2
Viande	0,1	0,2	0,1	0,2	0,1	0,1	0,1
Lait	0,1	0,1	0,0	0,1	0,1	0,1	0,0
Œuf	0,0	0,1	0,1	0,1	0,0	0,0	0,1
<b>Pêche ou aquaculture</b>	0,0	0,0	0,0	0,0	0,0	0,0	0,0
Poisson	0,0	0,0	0,0	0,0	0,0	0,0	0,0
Crevette	0,0	0,0	0,0	0,0	0,0	0,0	0,0
<b>Total</b>	100,0	100,0	100,0	100,0	100,0	100,0	100,0
<b>Effectif</b>	150 555	31 223	30 563	22 341	24 831	21 665	19 932

Source : INSAE, RGPH4-2013

o Types d'équipement

Le tableau 6 présente la distribution en pourcentage des ménages agricoles par commune du département de Couffo selon le type d'équipement. Ce tableau montre que l'équipement traditionnel est utilisé par les ménages agricoles dans toutes les communes (plus de 98% sauf à Dogbo où la proportion est de 95,4%).

**Tableau 6: Activités agricoles**

Distribution en pourcentage des ménages agricoles par commune selon le type d'équipement							
	Communes de Couffo						
	Ensemble	Aplahoué	Djakotomey	Dogbo	Klouékanmè	Lalo	Toviklin
<b>Type d'équipement</b>							
Traditionnel	98,7	99,2	99,7	95,4	98,6	98,6	99,9
Attelage	0,1	0,1	0,1	0,3	0,1	0,1	0
Mécanique	0,2	0,1	0	0,4	0,1	0,7	0
Traditionnel et attelage	0,1	0	0,1	0,2	0,1	0	0,1
Traditionnel et mécanique	0,9	0,5	0,2	3,6	1,1	0,6	0
<b>Total</b>	100	100	100	100	100	100	100
<b>Effectif</b>	89 938	20 906	17 226	10 997	17 267	12 760	10 782

Source : INSAE, RGPH4-2013

## 7. Pauvreté dans les communes

- L'indice de la pauvreté humaine (IPH) est plus élevé dans les communes de Klouékanmè (49,7%) et de Lalo (45,5%) et plus faible dans la commune de Dogbo (26,9%).
- La commune de Toviklin est la plus touchée par la pauvreté non monétaire (45,4%) et celle de Lalo est la plus touchée par les autres formes de pauvreté.

Indicateurs	Communes de Couffo								
	Ensemble	Urbain	Rural	Aplahoué	Djakotomey	Dogbo	Klouékanmè	Lalo	Toviklin
IPH <sup>1</sup>	41,5	34,9	43,9	41,9	42,4	26,9	49,7	45,5	41,8
Incidence de la pauvreté non monétaire <sup>2</sup>	30,2	35,9	28,1	25,3	33,6	25,5	25,5	31,4	45,4
Incidence de la pauvreté d'existence <sup>3</sup>	48,1	32,2	54,2	35,9	51,2	38,9	42,6	70,8	55
Taux de pauvreté multidimensionnelle <sup>4</sup>	49,9	31,7	56,9	49,6	49,2	29	55	61,9	52,1

Source : INSAE, RGPH4-2013

<sup>1</sup> : IPH : Indice de Pauvreté Humaine, il est calculé à partir de trois indicateurs que sont :

- ✚ Pourcentage de la population n'ayant pas accès à l'eau potable ;
- ✚ Taux d'analphabétisme de la population ;
- ✚ Taux de mortalité infanto-juvénile ;

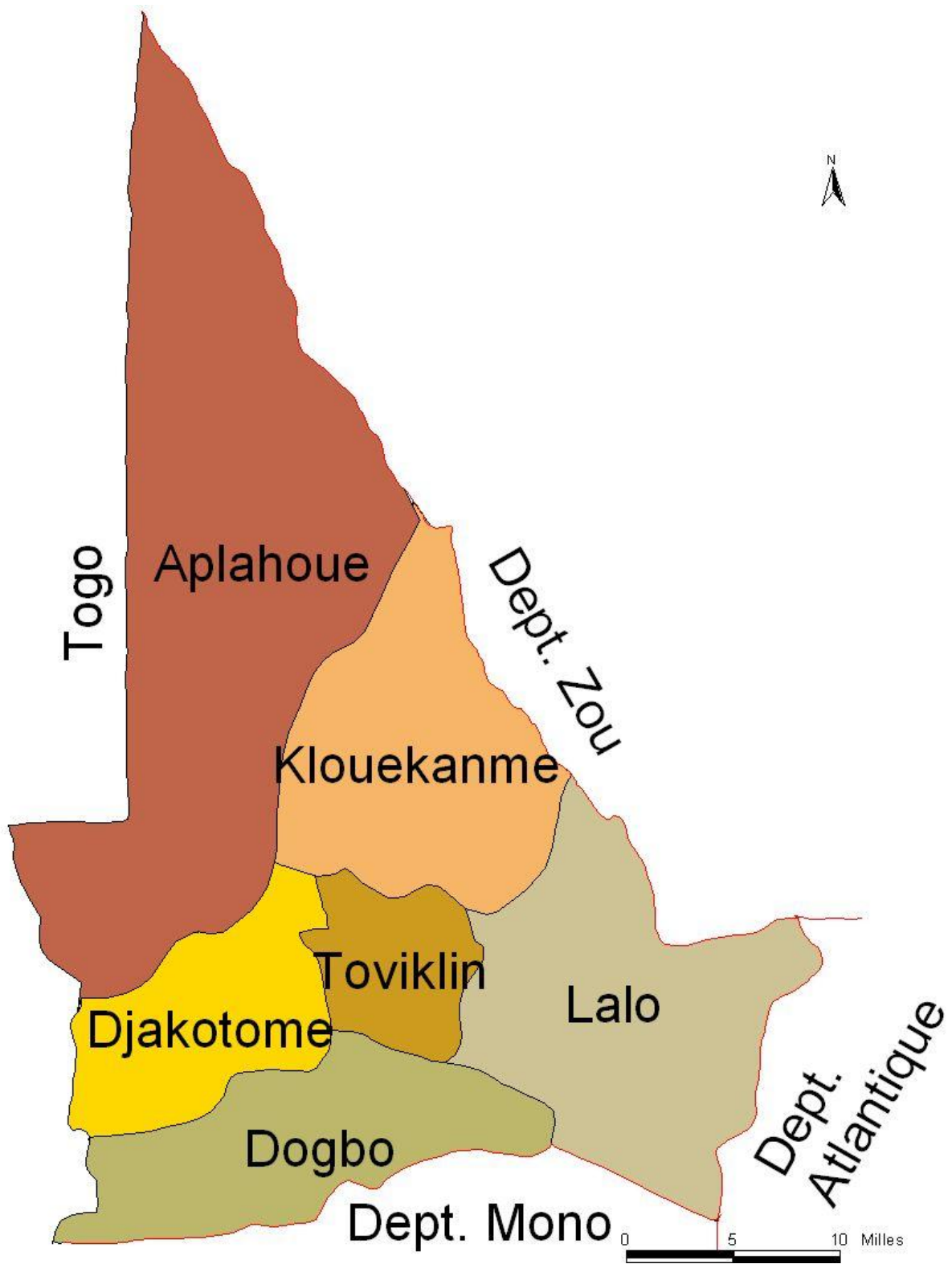
<sup>2</sup> IPNM : Incidence de la pauvreté non monétaire calculée à partir des variables de conditions de vie des ménages et des biens possédés ;

<sup>3</sup> Incidence de la Pauvreté d'Existence : calculé à partir des variables des conditions de vie des ménages seulement ;

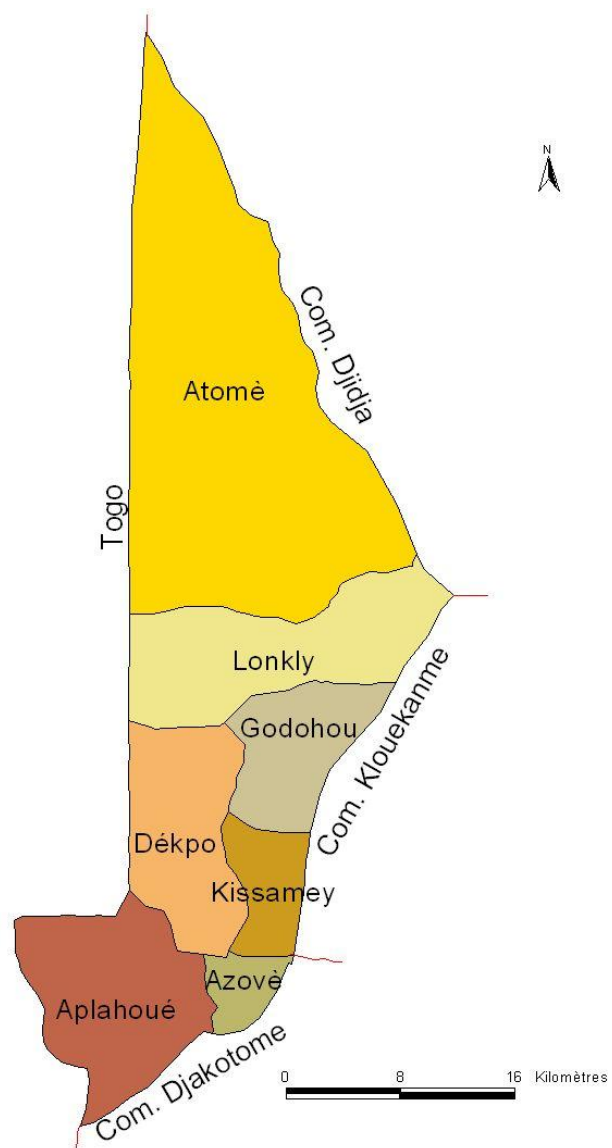
<sup>4</sup> TPM : Taux de Pauvreté Multidimensionnelle : calculé sur la base de 9 privations, la malnutrition n'a pas été prise en compte au niveau de la composante santé :

- ✚ **Santé** : insuffisance pondérale, décès des enfants de moins de 5 ans dans le ménage ;
- ✚ **Education** : Personne du ménage n'ayant pas dépassé le primaire, au moins un enfant en âge scolaire ne fréquente pas l'école ;
- ✚ **Condition de vie** : Pas d'électricité, Aucun accès à l'eau potable ou eau améliorée, Aucun accès à des moyens d'assainissement adéquats, l'habitation a des sols sales (matériaux non définitifs), le ménage utilise des combustibles de cuisson "sales" (bois de chauffage, charbon de bois, etc.), le ménage ne possède ni de voiture ni de motocyclette et possède tout au plus l'un des biens suivants : bicyclette, radio, réfrigérateur, téléphone ou téléviseur).

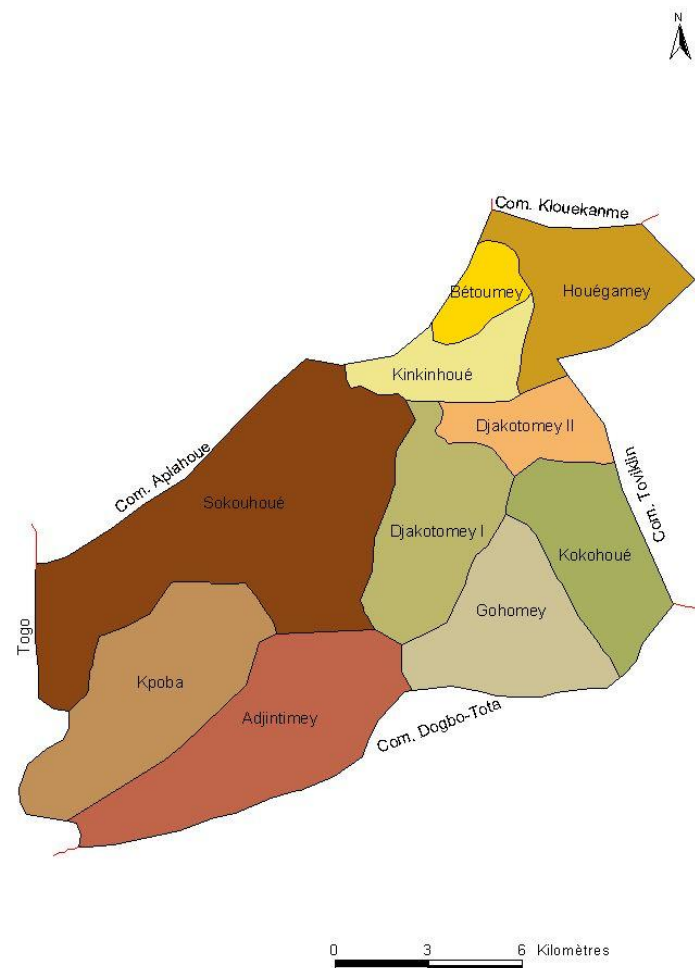
Carte du département du Couffo



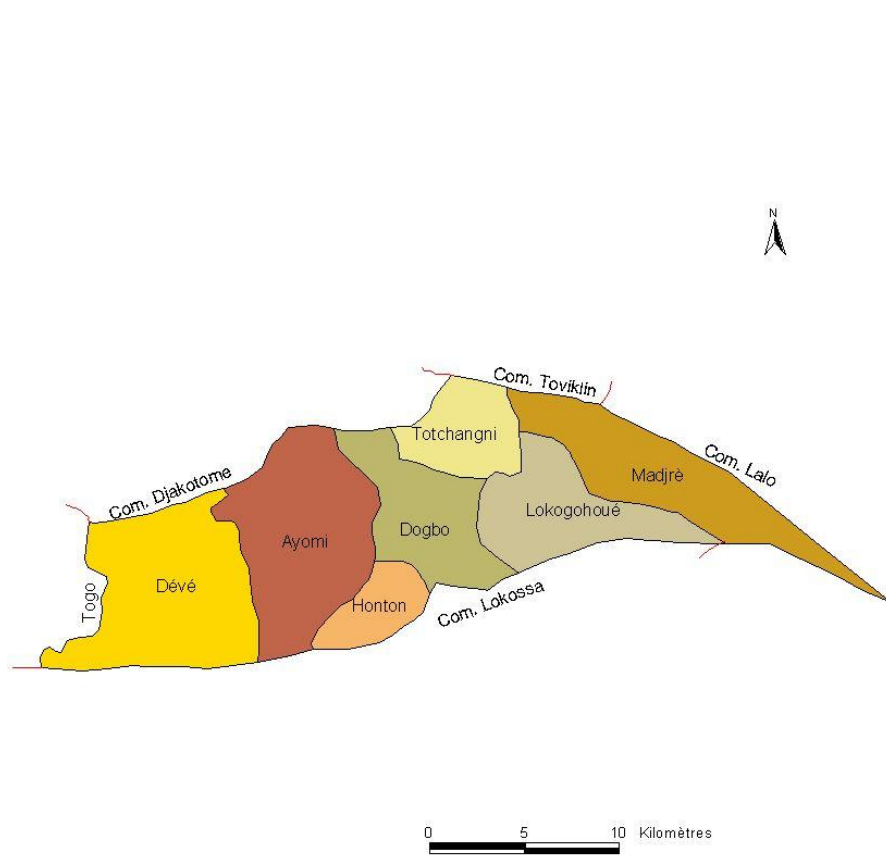
Carte de la commune de Aplahoué



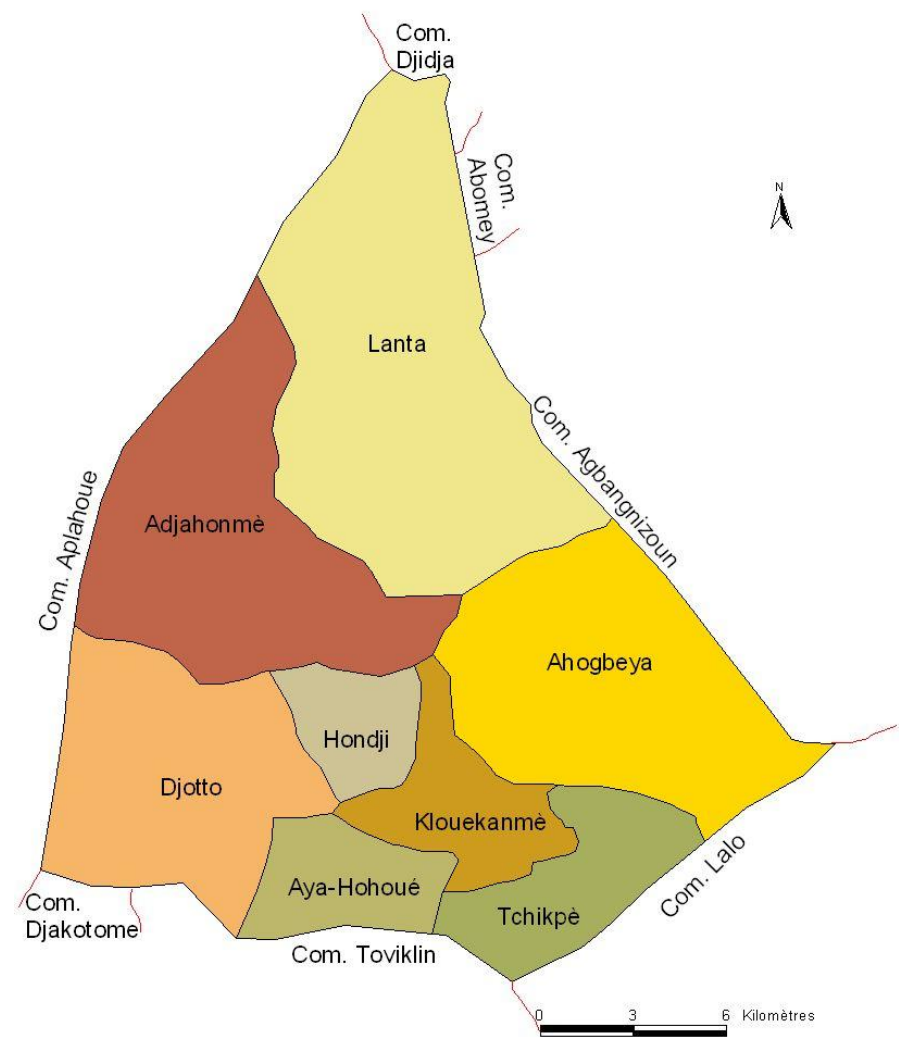
Carte de la commune de Djakotomey



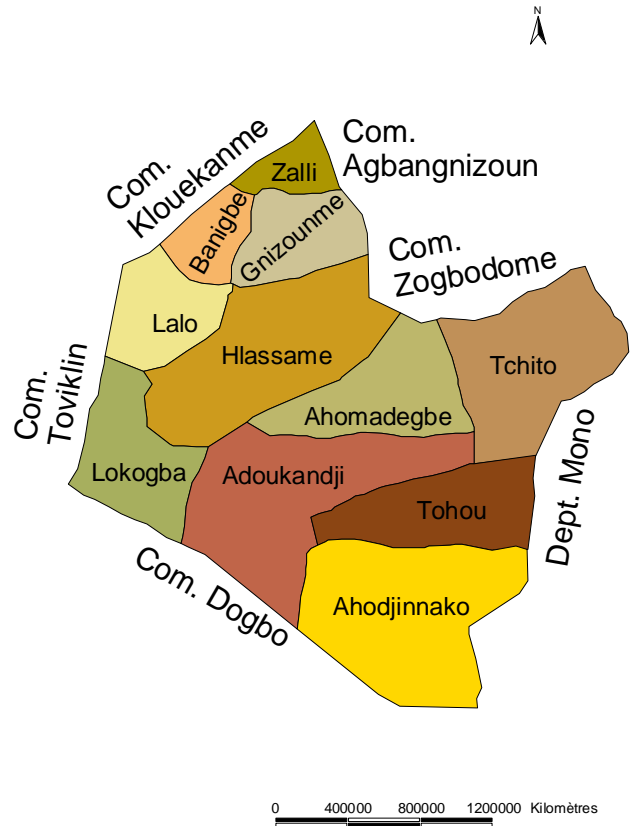
Carte de la commune de Dogbo



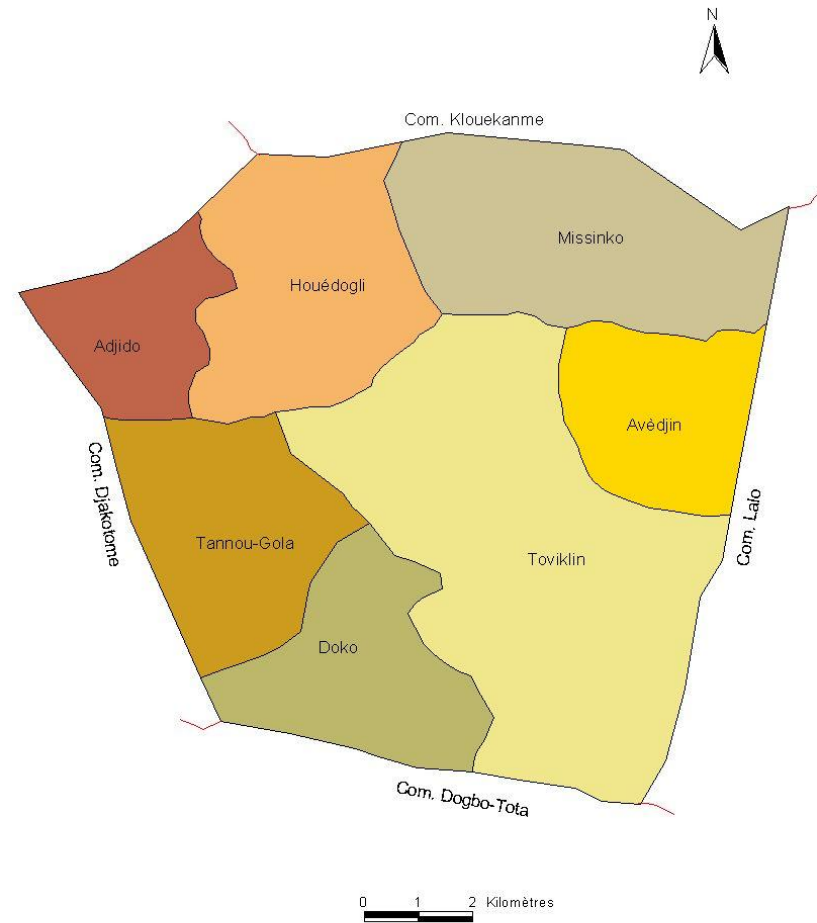
Carte de la commune de Klouékanmè



Carte de la commune de Lalo



Carte de la commune de Toviklin



## II. DONNEES SOCIO DEMOGRAPHIQUES ET ECONOMIQUES

CARACTERISTIQUES DEMOGRAPHIQUES ET EQUIPEMENTS SOCIOCOMMUNAUTAIRES DES UNITES ADMINISTRATIVES																					
DIVISIONS ADMINISTRATIVES	TOUS MENAGES					EXPLOITATION AGRICOLE		STRUCTURE DE LA POPULATION						ACCES A L'EAU POTABLE		INFRASTRUCTURES DE L'EDUCATION			INFRASTRUCTURES DE SANTE		
	Nombre total de ménages	Population Totale	Masculin	Féminin	Taille mén age	Population agricole	Ménage agricole	0-5 ans	6-11 ans	0-14 ans	15-59 ans	60 ans &+	18 ans &+	% des ménages	Disponibilité en eau potable	Ecole primaire	Collège 1 <sup>er</sup> cycle	Collège 1 <sup>er</sup> et 2 <sup>nd</sup> cycle	Dispensaire	Maternité	CS complet
<b>DEP: COUFFO</b>	<b>140 444</b>	<b>745 328</b>	<b>348 574</b>	<b>396 754</b>	<b>5,3</b>	<b>461 428</b>	<b>77 596</b>	<b>151 983</b>	<b>154 013</b>	<b>369 224</b>	<b>344 364</b>	<b>31 733</b>	<b>323 724</b>	40,3	Non	481	48	23	7	7	64
<b>COM: APLAHOUE</b>	<b>33 100</b>	<b>171 109</b>	<b>79 678</b>	<b>91 431</b>	<b>5,2</b>	<b>106 629</b>	<b>18 164</b>	<b>35 895</b>	<b>34 967</b>	<b>84 881</b>	<b>79 487</b>	<b>6 740</b>	<b>74 537</b>	37,5	Non	113	6	5	4	3	12
<b>ARROND: ATOME</b>	<b>3 396</b>	<b>17 883</b>	<b>8 515</b>	<b>9 368</b>	<b>5,3</b>	<b>15 125</b>	<b>2 624</b>	<b>3 919</b>	<b>3 765</b>	<b>9 097</b>	<b>8 062</b>	<b>724</b>	<b>7 700</b>	43,8	Non	14	0	1	1	0	3
AGNAME	559	2 562	1 239	1 323	4,6	2 463	524	577	521	1 291	1 155	116	1 126	67,3	Oui	4	0	0	0	0	0
AGODOGOU	340	2 085	1 011	1 074	6,1	1 913	292	471	468	1 093	905	87	870	75,9	Oui	3	0	0	0	0	0
AVERAGE	716	2 799	1 339	1 460	3,9	1 243	251	510	463	1 247	1 463	89	1 288	13,1	Non	1	0	1	0	0	1
GOUGOUTA	274	1 419	682	737	5,2	1 279	230	353	295	759	584	76	595	38,7	Non	1	0	0	0	0	1
HEVI	517	3 188	1 470	1 718	6,2	2 872	448	641	683	1 577	1 469	142	1 408	40,4	Non	2	0	0	0	0	0
HONTONOU	319	1 980	904	1 076	6,2	1 688	263	412	493	1 066	828	86	812	84,6	Oui	2	0	0	0	0	1
VOLLY-LATADJI	671	3 850	1 870	1 980	5,7	3 667	616	955	842	2 064	1 658	128	1 601	26,2	Non	1	0	0	1	0	0
<b>ARROND: AZOVE</b>	<b>9 920</b>	<b>44 210</b>	<b>20 980</b>	<b>23 230</b>	<b>4,5</b>	<b>5 914</b>	<b>1 059</b>	<b>8 755</b>	<b>7 880</b>	<b>20 241</b>	<b>22 734</b>	<b>1 235</b>	<b>20 581</b>	49,7	Non	16	1	2	0	0	2
AVEGODOUI	1 211	5 091	2 374	2 717	4,2	257	54	946	861	2 210	2 743	138	2 456	52,4	Oui	4	0	0	0	0	0
AVETUIME	326	1 766	778	988	5,4	54	8	303	338	799	880	87	830	81,6	Oui	2	0	0	0	0	0
AZOVE	2 772	11 676	5 569	6 107	4,2	873	152	2 387	2 053	5 324	6 089	263	5 477	54,9	Oui	2	0	1	0	0	0
DEKANMEY	186	936	442	494	5,0	376	70	198	168	450	432	54	435	3,8	Non	0	0	0	0	0	0
DJIMADOHOUE	1 048	4 701	2 218	2 483	4,5	253	42	910	867	2 162	2 452	87	2 180	67,6	Oui	1	0	0	0	0	1
EKINHOUE	1 140	5 047	2 475	2 572	4,4	260	42	1 001	860	2 274	2 659	114	2 362	71,5	Oui	2	0	0	0	0	0
GBOFOLY	1 703	7 619	3 611	4 008	4,5	961	170	1 589	1 330	3 521	3 913	185	3 558	46,4	Non	3	1	0	0	0	1
OUTCHIHOU	767	3 539	1 708	1 831	4,6	989	191	728	666	1 703	1 716	120	1 578	17,7	Non	1	0	1	0	0	0
YEHOUEMEY	767	3 835	1 805	2 030	5,0	1 891	330	693	737	1 798	1 850	187	1 705	7,4	Non	1	0	0	0	0	0
<b>ARROND: DEKPO</b>	<b>3 538</b>	<b>21 973</b>	<b>10 071</b>	<b>11 902</b>	<b>6,2</b>	<b>16 375</b>	<b>2 496</b>	<b>4 527</b>	<b>4 667</b>	<b>11 042</b>	<b>9 951</b>	<b>980</b>	<b>9 495</b>	23,1	Non	13	1	0	0	0	2
ADAME	256	1 331	618	713	5,2	1 279	238	317	280	692	579	60	569	0,0	Non	1	0	0	0	0	0
ADANDEHOUE	225	1 191	579	612	5,3	615	116	188	200	479	614	98	627	0,9	Non	1	0	0	0	0	0
ATTOHOUE	356	1 669	798	871	4,7	1 476	312	351	317	786	813	70	769	14,0	Non	1	0	0	0	0	0

CARACTERISTIQUES DEMOGRAPHIQUES ET EQUIPEMENTS SOCIOCOMMUNAUTAIRES DES UNITES ADMINISTRATIVES																					
DIVISIONS ADMINISTRATIVES	TOUS MENAGES					EXPLOITATION AGRICOLE		STRUCTURE DE LA POPULATION						ACCES A L'EAU POTABLE		INFRASTRUCTURES DE L'EDUCATION			INFRASTRUCTURES DE SANTE		
	Nombre total de ménages	Population Totale	Masculin	Féminin	Taille ménage	Population agricole	Ménage agricole	0-5 ans	6-11 ans	0-14 ans	15-59 ans	60 ans &+	18 ans &+	% des ménages	Disponibilité en eau potable	Ecole primaire	Collège 1 <sup>er</sup> cycle	Collège 1 <sup>er</sup> et 2 <sup>nd</sup> cycle	Dispensaire	Maternité	CS complet
BOZINKPE	311	1 904	864	1 040	6,1	32	3	391	424	978	808	118	821	1,0	Non	1	0	0	0	0	1
DEKANDJI	355	1 937	884	1 053	5,5	1 781	303	410	422	988	841	108	835	0,3	Non	1	0	0	0	0	0
DEKPO	595	3 931	1 783	2 148	6,6	3 601	514	881	809	2 005	1 739	187	1 686	10,8	Non	2	0	0	0	0	0
GNONFIHOUE	176	889	419	470	5,1	702	129	148	173	407	436	46	420	1,7	Non	0	0	0	0	0	0
HONTOME	151	1 209	574	635	8,0	540	72	268	301	669	528	12	452	57,0	Oui	2	0	0	0	0	0
KOYOHOU	246	1 342	619	723	5,5	834	137	240	257	610	648	84	651	6,9	Non	1	0	0	0	0	0
LAGBAVE	606	4 567	1 994	2 573	7,5	4 196	522	920	1 037	2 395	2 063	109	1 839	74,9	Oui	1	1	0	0	0	1
SEHONOUHOUE	172	1 455	691	764	8,5	1 319	150	301	346	776	628	51	576	78,5	Oui	1	0	0	0	0	0
TCHATEHOUE	89	548	248	300	6,2	0	0	112	101	257	254	37	250	2,2	Non	1	0	0	0	0	0
<b>ARROND: GODOHOU</b>	<b>3 208</b>	<b>18 667</b>	<b>8 656</b>	<b>10 011</b>	<b>5,8</b>	<b>17 421</b>	<b>2 899</b>	<b>4 500</b>	<b>4 213</b>	<b>10 213</b>	<b>7 802</b>	<b>652</b>	<b>7 368</b>	44,2	Non	12	1	0	0	1	2
KPOUJI (DJOWE)	929	4 283	1 960	2 323	4,6	4 086	862	963	965	2 286	1 838	159	1 726	45,5	Non	3	1	0	0	0	1
HONTOUI	231	1 345	624	721	5,8	1 328	225	289	286	684	602	59	580	7,8	Non	1	0	0	0	0	0
SINLITA	508	3 121	1 443	1 678	6,1	3 043	489	759	707	1 695	1 333	93	1 238	31,3	Non	1	0	0	0	1	0
TAKPATCHIOME	304	1 758	836	922	5,8	1 580	255	389	393	956	728	74	707	63,8	Oui	1	0	0	0	0	0
WAKPE	627	4 770	2 213	2 557	7,6	4 667	604	1 242	1 097	2 697	1 913	160	1 828	49,3	Non	2	0	0	0	0	1
ZAME	609	3 390	1 580	1 810	5,6	2 717	464	858	765	1 895	1 388	107	1 289	51,7	Oui	4	0	0	0	0	0
<b>ARROND: KISSAMEY</b>	<b>5 138</b>	<b>27 692</b>	<b>12 462</b>	<b>15 230</b>	<b>5,4</b>	<b>21 226</b>	<b>3 718</b>	<b>5 573</b>	<b>5 704</b>	<b>13 573</b>	<b>12 975</b>	<b>1 144</b>	<b>12 065</b>	23,8	Non	19	1	1	3	1	0
DOGOHOUE	299	1 513	678	835	5,1	1 374	272	368	337	825	629	59	598	17,1	Non	1	0	0	0	0	0
EDEHOUE	260	1 511	713	798	5,8	1 280	205	268	302	700	735	76	691	1,5	Non	1	0	0	0	0	0
GBAKONOU	521	2 844	1 264	1 580	5,5	2 718	487	598	605	1 441	1 270	133	1 223	94,4	Oui	1	0	0	0	0	0
HAVOU	191	877	369	508	4,6	682	133	205	197	483	359	35	344	0,5	Non	2	0	0	0	0	0
HEDJANAWA	475	2 687	1 161	1 526	5,7	2 587	448	555	549	1 305	1 265	117	1 192	15,2	Non	1	1	0	0	0	0
HOUE TAN	394	2 672	1 250	1 422	6,8	2 147	298	525	597	1 334	1 212	126	1 150	1,8	Non	2	0	0	0	0	0
HOUNGBAME	740	4 051	1 845	2 206	5,5	1 848	257	775	829	1 951	1 945	155	1 747	1,4	Non	3	0	1	0	0	0
KELETOME	786	4 101	1 751	2 350	5,2	2 888	533	893	809	2 002	1 963	136	1 774	66,9	Oui	2	0	0	0	0	0



CARACTERISTIQUES DEMOGRAPHIQUES ET EQUIPEMENTS SOCIOCOMMUNAUTAIRES DES UNITES ADMINISTRATIVES																					
DIVISIONS ADMINISTRATIVES	TOUS MENAGES					EXPLOITATION AGRICOLE		STRUCTURE DE LA POPULATION						ACCES A L'EAU POTABLE		INFRASTRUCTURES DE L'EDUCATION			INFRASTRUCTURES DE SANTE		
	Nombre total de ménages	Population Totale	Masculin	Féminin	Taille ménage	Population agricole	Ménage agricole	0-5 ans	6-11 ans	0-14 ans	15-59 ans	60 ans &+	18 ans &+	% des ménages	Disponibilité en eau potable	Ecole primaire	Collège 1 <sup>er</sup> cycle	Collège 1 <sup>er</sup> et 2 <sup>nd</sup> cycle	Dispensaire	Maternité	CS complet
KOUMAKO HOUE	312	1 775	806	969	5,7	1 456	243	328	404	907	814	54	751	1,9	Non	1	0	0	0	0	0
LOKOSSOUHOUE	166	643	265	378	3,9	521	134	104	112	276	328	39	312	3,0	Non	1	0	0	0	0	0
TANNOU	378	1 661	783	878	4,4	1 497	330	304	312	771	817	73	771	0,3	Non	2	0	0	1	0	0
HOUE TAN TOUVOU	616	3 357	1 577	1 780	5,4	2 228	378	650	651	1 578	1 638	141	1 512	8,1	Non	2	0	0	2	1	0
<b>ARROND: LONKLY</b>	<b>2 593</b>	<b>14 344</b>	<b>6 507</b>	<b>7 837</b>	<b>5,5</b>	<b>11 878</b>	<b>2 007</b>	<b>3 019</b>	<b>3 271</b>	<b>7 526</b>	<b>6 194</b>	<b>623</b>	<b>5 798</b>	50,2	Oui	10	1	0	0	1	0
ABOLOUMEY	271	1 927	882	1 045	7,1	1 644	218	454	476	1 079	790	58	716	46,1	Non	2	0	0	0	0	0
AGBANATE	579	3 102	1 427	1 675	5,4	2 828	496	735	695	1 666	1 284	152	1 255	35,9	Non	2	0	0	0	0	0
BADJAME	290	1 786	789	997	6,2	1 634	249	379	414	921	784	80	737	12,1	Non	1	0	0	0	0	0
EGLIME	638	3 147	1 382	1 765	4,9	2 268	441	747	770	1 770	1 273	104	1 181	76,8	Oui	1	0	0	0	0	0
HOKY	396	1 974	928	1 046	5,0	1 765	337	319	411	909	945	120	922	37,4	Non	1	0	0	0	0	0
LONKLY	419	2 408	1 099	1 309	5,7	1 739	266	385	505	1 181	1 118	109	987	70,6	Oui	3	1	0	0	1	0
<b>ARROND: APLAHOUE</b>	<b>5 307</b>	<b>26 340</b>	<b>12 487</b>	<b>13 853</b>	<b>5,0</b>	<b>18 690</b>	<b>3 361</b>	<b>5 602</b>	<b>5 467</b>	<b>13 189</b>	<b>11 769</b>	<b>1 382</b>	<b>11 530</b>	23,3	Non	29	1	1	0	0	3
AFLANTAN	423	2 233	1 005	1 228	5,3	1 927	340	529	516	1 246	881	106	874	68,1	Oui	4	0	0	0	0	2
APLAHOUE	702	2 660	1 288	1 372	3,8	309	63	485	420	1 100	1 405	155	1 356	24,9	Non	3	0	1	0	0	1
AVEGODO	518	2 209	1 046	1 163	4,3	1 814	380	457	425	1 049	1 037	123	1 000	19,9	Non	3	1	0	0	0	0
AZONDOGAHOUE	337	1 662	801	861	4,9	1 413	277	388	402	889	689	84	705	40,7	Non	2	0	0	0	0	0
BOSSOUHOUE	251	1 368	642	726	5,5	1 061	181	307	296	713	596	59	581	1,2	Non	1	0	0	0	0	0
DANNOUHOUE	282	1 746	833	913	6,2	1 328	200	322	375	846	808	92	782	17,0	Non	2	0	0	0	0	0
DJIKPAME	364	1 965	929	1 036	5,4	1 371	243	471	410	1 035	852	78	834	4,4	Non	2	0	0	0	0	0
DOSSOUHOUE	169	885	400	485	5,2	695	126	180	213	470	353	62	358	5,9	Non	2	0	0	0	0	0
GBEZE	208	1 128	551	577	5,4	1 093	193	235	266	615	454	59	454	86,5	Oui	1	0	0	0	0	0
KAÏTEME	418	2 321	1 063	1 258	5,6	1 619	245	479	450	1 126	1 074	121	1 035	4,8	Non	2	0	0	0	0	0
KPODJI	329	1 741	846	895	5,3	1 640	302	377	392	922	721	98	731	26,1	Non	2	0	0	0	0	0
LOKOGBA	593	2 683	1 245	1 438	4,5	1 721	346	545	536	1 294	1 244	145	1 206	20,6	Non	2	0	0	0	0	0
TCHIGLIHOUE	183	1 181	573	608	6,5	1 077	163	282	260	632	476	73	481	0,0	Non	1	0	0	0	0	0

**CARACTERISTIQUES DEMOGRAPHIQUES ET EQUIPEMENTS SOCIOCOMMUNAUTAIRES DES UNITES ADMINISTRATIVES**

DIVISIONS ADMINISTRATIVES	TOUS MENAGES					EXPLOITATION AGRICOLE		STRUCTURE DE LA POPULATION						ACCES A L'EAU POTABLE		INFRASTRUCTURES DE L'EDUCATION			INFRASTRUCTURES DE SANTE		
	Nombre total de ménages	Population Totale	Masculin	Féminin	Taille ménage	Population agricole	Ménage agricole	0-5 ans	6-11 ans	0-14 ans	15-59 ans	60 ans &+	18 ans &+	% des ménages	Disponibilité en eau potable	Ecole primaire	Collège 1 <sup>er</sup> cycle	Collège 1 <sup>er</sup> et 2 <sup>nd</sup> cycle	Dispensaire	Maternité	CS complet
ZOHOUDJI	530	2 558	1 265	1 293	4,8	1 622	302	545	506	1 252	1 179	127	1 133	9,1	Non	2	0	0	0	0	0
<b>COM: DJAKOTOME</b>	<b>25 106</b>	<b>134 028</b>	<b>62 384</b>	<b>71 644</b>	<b>5,3</b>	<b>81 840</b>	<b>14 042</b>	<b>26 506</b>	<b>28 416</b>	<b>66 701</b>	<b>61 348</b>	<b>5 976</b>	<b>57 673</b>	30,5	Non	78	11	3	0	0	13
<b>ARROND: ADJINTIMEY</b>	<b>3 523</b>	<b>16 160</b>	<b>7 415</b>	<b>8 745</b>	<b>4,6</b>	<b>12 223</b>	<b>2 494</b>	<b>3 498</b>	<b>3 575</b>	<b>8 405</b>	<b>7 106</b>	<b>649</b>	<b>6 745</b>	35,8	Non	9	0	1	0	0	3
SEBIOHOUE	576	2 931	1 354	1 577	5,1	1 878	335	611	644	1 475	1 320	136	1 261	47,0	Non	4	0	1	0	0	1
AGOHOUE-BALLIMEY	638	3 145	1 453	1 692	4,9	2 666	515	672	718	1 668	1 364	113	1 284	8,8	Non	1	0	0	0	0	0
DOUMAHOU	943	3 596	1 670	1 926	3,8	2 374	564	779	743	1 836	1 616	144	1 543	40,7	Non	1	0	0	0	0	1
GBOTOHOUE	464	2 131	955	1 176	4,6	2 014	423	463	463	1 096	940	95	899	0,6	Non	1	0	0	0	0	1
HEKPE	902	4 357	1 983	2 374	4,8	3 291	657	973	1 007	2 330	1 866	161	1 758	60,8	Oui	2	0	0	0	0	0
<b>ARROND: BETOUMEY</b>	<b>4 729</b>	<b>22 170</b>	<b>10 212</b>	<b>11 958</b>	<b>4,7</b>	<b>11 834</b>	<b>2 309</b>	<b>4 070</b>	<b>4 574</b>	<b>10 648</b>	<b>10 467</b>	<b>1 054</b>	<b>9 814</b>	16,2	Non	14	2	0	0	0	1
ABLOMEY	118	655	332	323	5,6	244	41	110	125	297	318	40	299	6,8	Non	0	0	0	0	0	0
HOLOU LOKO	525	2 620	1 175	1 445	5,0	2 384	449	464	605	1 324	1 160	136	1 088	55,4	Oui	1	1	0	0	0	1
AISSANHOUE	593	2 751	1 248	1 503	4,6	1 384	266	500	600	1 343	1 256	152	1 200	4,9	Non	2	0	0	0	0	0
BETOUMEY	334	1 336	651	685	4,0	678	155	243	231	595	670	70	627	13,8	Non	0	1	0	0	0	0
BOTA	724	3 240	1 475	1 765	4,5	1 240	260	585	598	1 520	1 560	160	1 441	3,5	Non	3	0	0	0	0	0
DOGOHOUE	248	1 139	472	667	4,6	1 033	225	258	274	621	476	42	453	0,4	Non	2	0	0	0	0	0
KPATOHOUE	337	1 490	679	811	4,4	525	106	233	264	628	774	88	750	43,6	Non	2	0	0	0	0	0
TCHANHOUE	632	3 301	1 554	1 747	5,2	1 036	178	598	660	1 544	1 644	113	1 468	7,3	Non	2	0	0	0	0	0
TITONGON	185	869	411	458	4,7	355	63	161	169	389	432	48	447	0,0	Non	0	0	0	0	0	0
ZOHOUDJI	1 033	4 769	2 215	2 554	4,6	2 955	566	918	1 048	2 387	2 177	205	2 041	16,7	Non	2	0	0	0	0	0
<b>ARROND: GOHOMEY</b>	<b>2 449</b>	<b>17 706</b>	<b>8 090</b>	<b>9 616</b>	<b>7,2</b>	<b>11 426</b>	<b>1 442</b>	<b>3 642</b>	<b>3 898</b>	<b>9 086</b>	<b>7 896</b>	<b>724</b>	<b>7 450</b>	64,5	Oui	10	2	1	0	0	1
DEMAHOUE	125	1 200	541	659	9,6	518	50	272	262	637	523	40	474	78,4	Oui	1	0	0	0	0	0
DOWOMEY	209	1 534	752	782	7,3	946	126	347	377	840	649	45	617	98,6	Oui	1	0	0	0	0	0
GOHOMEY	645	5 494	2 480	3 014	8,5	3 829	387	1 133	1 202	2 793	2 498	203	2 341	49,1	Non	1	0	1	0	0	1
HAGOUMEY	1 089	6 234	2 851	3 383	5,7	3 345	566	1 233	1 347	3 156	2 795	283	2 665	58,4	Oui	5	2	0	0	0	0
LOKO-ATOUI	381	3 244	1 466	1 778	8,5	2 788	313	657	710	1 660	1 431	153	1 353	84,8	Oui	2	0	0	0	0	0

**CARACTERISTIQUES DEMOGRAPHIQUES ET EQUIPEMENTS SOCIOCOMMUNAUTAIRES DES UNITES ADMINISTRATIVES**

DIVISIONS ADMINISTRATIVES	TOUS MENAGES					EXPLOITATION AGRICOLE		STRUCTURE DE LA POPULATION						ACCES A L'EAU POTABLE		INFRASTRUCTURES DE L'EDUCATION			INFRASTRUCTURES DE SANTE		
	Nombre total de ménages	Population Totale	Masculin	Féminin	Taille ménage	Population agricole	Ménage agricole	0-5 ans	6-11 ans	0-14 ans	15-59 ans	60 ans &+	18 ans &+	% des ménages	Disponibilité en eau potable	Ecole primaire	Collège 1 <sup>er</sup> cycle	Collège 1 <sup>er</sup> et 2 <sup>nd</sup> cycle	Dispensaire	Maternité	CS complet
<b>ARROND: HOUEGAMEY</b>	<b>2 657</b>	<b>15 514</b>	<b>7 172</b>	<b>8 342</b>	<b>5,8</b>	<b>8 101</b>	<b>1 266</b>	<b>2 916</b>	<b>3 360</b>	<b>7 755</b>	<b>7 076</b>	<b>681</b>	<b>6 521</b>	10,7	Non	11	1	0	0	0	1
DANMAKANHOUE	445	2 592	1 194	1 398	5,8	1 262	213	491	589	1 342	1 156	94	1 013	9,9	Non	1	0	0	0	0	0
DJONOUHOUE	278	2 016	935	1 081	7,3	612	99	414	439	1 037	890	89	813	0,4	Non	1	0	0	0	0	0
EDJIHOUE	244	1 568	749	819	6,4	903	125	271	356	767	724	77	677	5,7	Non	1	1	0	0	0	0
GAMA FODE	229	1 338	613	725	5,8	865	142	287	241	643	631	64	611	6,1	Non	1	0	0	0	0	0
GAME HOUEGBO	305	1 488	672	816	4,9	650	111	285	342	757	668	63	610	14,1	Non	1	0	0	0	0	0
HOUEGAMEY	292	1 473	685	788	5,0	716	115	250	278	671	731	71	694	21,2	Non	2	0	0	0	0	1
KANVIHOUE	236	1 134	523	611	4,8	596	122	215	264	602	471	61	447	1,7	Non	1	0	0	0	0	0
WANOU	176	827	399	428	4,7	357	61	144	149	368	404	53	401	10,8	Non	0	0	0	0	0	0
HOUNGBA	74	342	143	199	4,6	112	13	64	59	154	171	17	160	0,0	Non	1	0	0	0	0	0
KPELADJAMEY	240	1 428	621	807	6,0	1 221	196	245	354	757	618	53	557	11,7	Non	1	0	0	0	0	0
TEDEHOUE	138	1 308	638	670	9,5	807	69	250	289	657	612	39	538	40,6	Non	1	0	0	0	0	0
<b>ARROND: KINKINHOUE</b>	<b>1 486</b>	<b>8 459</b>	<b>4 076</b>	<b>4 383</b>	<b>5,7</b>	<b>2 412</b>	<b>348</b>	<b>1 473</b>	<b>1 698</b>	<b>3 914</b>	<b>4 143</b>	<b>402</b>	<b>3 857</b>	16,8	Non	5	1	0	0	0	1
DASSOUHOUE	271	1 424	665	759	5,3	446	78	291	309	736	656	32	594	1,5	Non	1	0	0	0	0	0
KESSAHOUEDJI	109	703	345	358	6,4	274	41	118	160	349	318	36	298	0,0	Non	1	0	0	0	0	0
KINKINHOUE	506	2 955	1 396	1 559	5,8	819	102	525	585	1 331	1 463	161	1 384	37,4	Non	1	0	0	0	0	1
SEGBEHOUE	313	1 494	721	773	4,8	185	34	284	277	680	731	83	715	15,3	Non	1	0	0	0	0	0
SEGLAHOUE	121	912	464	448	7,5	324	35	100	173	385	488	39	422	3,3	Non	0	0	0	0	0	0
ETONHOUE	166	971	485	486	5,8	364	58	155	194	433	487	51	444	3,0	Non	1	1	0	0	0	0
<b>ARROND: KOKOHOUE</b>	<b>1 879</b>	<b>10 270</b>	<b>4 754</b>	<b>5 516</b>	<b>5,5</b>	<b>6 380</b>	<b>1 096</b>	<b>2 139</b>	<b>2 302</b>	<b>5 319</b>	<b>4 551</b>	<b>400</b>	<b>4 238</b>	28,7	Non	7	1	0	0	0	1
FOGBADJA	548	2 604	1 205	1 399	4,8	2 174	440	586	597	1 382	1 115	107	1 067	10,2	Non	3	0	0	0	0	0
GBOYOUHOUE	70	428	185	243	6,1	161	25	84	95	213	196	19	186	0,0	Non	0	0	0	0	0	0
KANSOUHOUE	334	1 978	915	1 063	5,9	1 108	161	389	425	995	897	86	849	15,9	Non	1	0	0	0	0	0
KOKOHOUE	643	3 151	1 424	1 727	4,9	1 776	331	647	706	1 627	1 397	127	1 288	41,7	Non	2	1	0	0	0	1
MIGBOHOMEY	197	1 532	735	797	7,8	759	89	321	372	821	666	45	603	82,7	Oui	1	0	0	0	0	0

**CARACTERISTIQUES DEMOGRAPHIQUES ET EQUIPEMENTS SOCIOCOMMUNAUTAIRES DES UNITES ADMINISTRATIVES**

DIVISIONS ADMINISTRATIVES	TOUS MENAGES					EXPLOITATION AGRICOLE		STRUCTURE DE LA POPULATION						ACCES A L'EAU POTABLE		INFRASTRUCTURES DE L'EDUCATION			INFRASTRUCTURES DE SANTE		
	Nombre total de ménages	Population Totale	Masculin	Féminin	Taille ménage	Population agricole	Ménage agricole	0-5 ans	6-11 ans	0-14 ans	15-59 ans	60 ans &+	18 ans &+	% des ménages	Disponibilité en eau potable	Ecole primaire	Collège 1 <sup>er</sup> cycle	Collège 1 <sup>er</sup> et 2 <sup>nd</sup> cycle	Dispensaire	Maternité	CS complet
SEMANOUCHE	87	577	290	287	6,6	402	50	112	107	281	280	16	245	0,0	Non	0	0	0	0	0	0
<b>ARROND: KPOBA</b>	<b>1 576</b>	<b>9 603</b>	<b>4 539</b>	<b>5 064</b>	<b>6,1</b>	<b>7 673</b>	<b>1 165</b>	<b>1 993</b>	<b>2 070</b>	<b>4 908</b>	<b>4 369</b>	<b>326</b>	<b>4 034</b>	61,4	Oui	4	2	0	0	0	1
FANTCHOUTCHEHOUE	170	936	450	486	5,5	734	123	181	213	460	445	31	419	35,9	Non	0	1	0	0	0	0
KPOBA	636	4 233	2 034	2 199	6,7	3 759	548	826	882	2 099	1 978	156	1 817	65,4	Oui	1	0	0	0	0	1
MEKPOHOUE	395	1 999	935	1 064	5,1	1 250	226	464	422	1 058	885	56	815	53,7	Oui	1	0	0	0	0	0
NAKIDAHOUUE	146	924	406	518	6,3	493	56	224	205	503	395	26	379	34,9	Non	1	0	0	0	0	0
ZOHOUDJI	229	1 511	714	797	6,6	1 437	212	298	348	788	666	57	604	99,1	Oui	1	1	0	0	0	0
<b>ARROND: SOKOUCHE</b>	<b>2 832</b>	<b>14 648</b>	<b>6 937</b>	<b>7 711</b>	<b>5,2</b>	<b>12 275</b>	<b>2 234</b>	<b>3 179</b>	<b>3 135</b>	<b>7 499</b>	<b>6 391</b>	<b>758</b>	<b>6 216</b>	28,6	Non	6	2	0	0	0	2
AKODEBAKOU	288	1 360	635	725	4,7	1 307	266	323	296	725	561	74	556	4,2	Non	1	0	0	0	0	0
AVODJIHOUE	297	1 356	646	710	4,6	1 123	234	265	262	661	602	93	599	4,0	Non	0	0	0	0	0	0
AVONNOUCHE	144	839	389	450	5,8	807	131	197	178	440	365	34	355	2,1	Non	0	1	0	0	0	0
GBEKEHOUE	224	1 100	479	621	4,9	788	136	270	242	586	433	81	489	0,9	Non	1	0	0	0	0	0
HOUNKEMEY	277	1 653	825	828	6,0	1 206	186	329	336	813	776	64	709	85,6	Oui	1	1	0	0	0	0
SOKOUCHE	409	1 787	864	923	4,4	1 312	274	368	355	862	815	110	798	7,8	Non	1	0	0	0	0	1
ASSOGBAHOUE	157	946	430	516	6,0	798	131	250	224	531	376	39	368	59,2	Oui	0	0	0	0	0	0
SAHOUCHE	412	2 119	1 003	1 116	5,1	1 997	382	432	492	1 095	913	111	884	10,0	Non	0	0	0	0	0	0
TOKPOHOUE	220	1 234	578	656	5,6	994	165	307	248	649	528	57	508	35,0	Non	1	0	0	0	0	0
ZOUZOUVOU	404	2 254	1 088	1 166	5,6	1 943	329	438	502	1 137	1 022	95	950	74,8	Oui	1	0	0	0	0	1
<b>ARROND: DJAKOTOMEY I</b>	<b>2 170</b>	<b>11 132</b>	<b>5 346</b>	<b>5 786</b>	<b>5,1</b>	<b>5 599</b>	<b>950</b>	<b>2 047</b>	<b>2 185</b>	<b>5 237</b>	<b>5 367</b>	<b>528</b>	<b>4 987</b>	44,8	Non	9	0	1	0	0	1
DJAKOTOMEY CENTRE	733	3 011	1 425	1 586	4,1	689	132	443	510	1 233	1 631	147	1 506	68,5	Oui	4	0	1	0	0	1
AGBEDRANFO	228	1 744	880	864	7,6	575	66	307	326	785	897	62	793	13,6	Non	2	0	0	0	0	0
AMEGANHOUE	208	1 170	539	631	5,6	640	112	227	235	559	536	75	526	1,4	Non	0	0	0	0	0	0
ATCHOUHOUE	197	1 076	498	578	5,5	913	159	189	232	533	474	69	450	41,1	Non	1	0	0	0	0	0
BEOTCHI	264	1 121	551	570	4,2	517	111	175	190	482	585	54	537	43,6	Non	1	0	0	0	0	0
HOUNHOMEY	411	2 278	1 094	1 184	5,5	1 749	287	558	522	1 264	933	81	874	42,8	Non	1	0	0	0	0	0

**CARACTERISTIQUES DEMOGRAPHIQUES ET EQUIPEMENTS SOCIOCOMMUNAUTAIRES DES UNITES ADMINISTRATIVES**

DIVISIONS ADMINISTRATIVES	TOUS MENAGES					EXPLOITATION AGRICOLE		STRUCTURE DE LA POPULATION						ACCES A L'EAU POTABLE		INFRASTRUCTURES DE L'EDUCATION			INFRASTRUCTURES DE SANTE		
	Nombre total de ménages	Population Totale	Masculin	Féminin	Taille ménage	Population agricole	Ménage agricole	0-5 ans	6-11 ans	0-14 ans	15-59 ans	60 ans &+	18 ans &+	% des ménages	Disponibilité en eau potable	Ecole primaire	Collège 1 <sup>er</sup> cycle	Collège 1 <sup>er</sup> et 2 <sup>nd</sup> cycle	Dispensaire	Maternité	CS complet
SIGBAVIHOUE	129	732	359	373	5,7	516	83	148	170	381	311	40	301	50,4	Oui	0	0	0	0	0	0
<b>ARROND: DJAKOTOMEY II</b>	<b>1 805</b>	<b>8 366</b>	<b>3 843</b>	<b>4 523</b>	<b>4,6</b>	<b>3 917</b>	<b>738</b>	<b>1 549</b>	<b>1 619</b>	<b>3 930</b>	<b>3 982</b>	<b>454</b>	<b>3 811</b>	12,6	Non	3	0	0	0	0	1
BABOHOUE	235	938	460	478	4,0	282	64	198	185	465	435	38	414	14,9	Non	0	0	0	0	0	0
GBOGNONHOUE	294	1 204	558	646	4,1	394	76	221	210	542	602	60	571	38,1	Non	0	0	0	0	0	0
GOLAMEY	62	246	119	127	4,0	100	27	55	42	114	107	25	118	0,0	Non	0	0	0	0	0	0
HOUNGBEZANMEY	413	1 856	843	1 013	4,5	1 341	272	303	356	840	906	110	863	2,2	Non	1	0	0	0	0	0
LOKOU-BEDJAMEY	268	1 398	611	787	5,2	656	106	232	285	651	658	89	636	10,4	Non	1	0	0	0	0	0
KPAYAHOUE	198	985	467	518	5,0	309	45	210	171	464	452	69	449	19,7	Non	0	0	0	0	0	1
TOHOUEHOUE	335	1 739	785	954	5,2	835	148	330	370	854	822	63	760	1,2	Non	1	0	0	0	0	0
<b>COM: DOGBO</b>	<b>21 199</b>	<b>103 057</b>	<b>49 289</b>	<b>53 768</b>	<b>4,9</b>	<b>48 096</b>	<b>8 292</b>	<b>19 000</b>	<b>19 370</b>	<b>47 054</b>	<b>50 907</b>	<b>5 096</b>	<b>48 285</b>	72,7	Oui	77	11	7	2	3	8
<b>ARROND: AYOMI</b>	<b>3 777</b>	<b>18 222</b>	<b>8 466</b>	<b>9 756</b>	<b>4,8</b>	<b>12 970</b>	<b>2 448</b>	<b>3 541</b>	<b>3 758</b>	<b>8 896</b>	<b>8 233</b>	<b>1 093</b>	<b>8 043</b>	81,6	Oui	15	2	1	1	1	2
AGBEDRANFO	265	1 149	551	598	4,3	1 063	242	192	227	501	561	87	565	97,7	Oui	1	0	0	0	0	0
AYOMI	465	2 307	1 099	1 208	5,0	1 347	234	446	442	1 099	1 048	160	1 041	98,9	Oui	2	0	0	1	1	0
AVEDJIN	206	1 113	514	599	5,4	952	161	218	207	518	519	76	523	97,6	Oui	1	0	0	0	0	1
GBANNAVE	368	1 659	807	852	4,5	1 175	245	314	311	766	775	118	783	99,7	Oui	1	0	0	0	0	0
KPODAHA 1	613	2 886	1 265	1 621	4,7	2 570	528	627	651	1 534	1 206	146	1 170	75,7	Oui	2	1	0	0	0	0
KPODAHA 2	779	3 997	1 782	2 215	5,1	2 539	429	849	940	2 146	1 704	147	1 577	37,6	Non	2	1	0	0	0	1
TOKPOTA	250	1 291	617	674	5,2	757	138	218	250	605	599	87	588	98,8	Oui	1	0	0	0	0	0
ZOHOUDJI	567	2 810	1 379	1 431	5,0	2 103	383	498	545	1 282	1 350	178	1 290	93,7	Oui	3	0	0	0	0	0
ZOKPEDJI	264	1 010	452	558	3,8	464	88	179	185	445	471	94	506	98,5	Oui	2	0	1	0	0	0
<b>ARROND: DEVE</b>	<b>3 032</b>	<b>12 627</b>	<b>6 170</b>	<b>6 457</b>	<b>4,2</b>	<b>6 668</b>	<b>1 350</b>	<b>2 502</b>	<b>2 362</b>	<b>5 846</b>	<b>6 155</b>	<b>626</b>	<b>5 939</b>	70,0	Oui	4	0	1	1	1	0
ADIDEVO	296	1 228	588	640	4,1	965	205	233	236	575	595	58	566	12,8	Non	1	0	0	0	0	0
AGNAVO	445	1 970	999	971	4,4	817	179	446	394	979	868	123	882	93,7	Oui	1	0	0	0	0	0
DEVE-HOME	581	2 145	1 118	1 027	3,7	637	129	425	362	971	1 069	105	1 033	88,5	Oui	1	0	0	0	0	0
GBAKEHOUE	1 350	5 843	2 727	3 116	4,3	3 672	724	1 141	1 114	2 697	2 869	277	2 759	71,5	Oui	1	0	0	1	1	0

**CARACTERISTIQUES DEMOGRAPHIQUES ET EQUIPEMENTS SOCIOCOMMUNAUTAIRES DES UNITES ADMINISTRATIVES**

DIVISIONS ADMINISTRATIVES	TOUS MENAGES					EXPLOITATION AGRICOLE		STRUCTURE DE LA POPULATION						ACCES A L'EAU POTABLE		INFRASTRUCTURES DE L'EDUCATION			INFRASTRUCTURES DE SANTE		
	Nombre total de ménages	Population Totale	Masculin	Féminin	Taille ménage	Population agricole	Ménage agricole	0-5 ans	6-11 ans	0-14 ans	15-59 ans	60 ans &+	18 ans &+	% des ménages	Disponibilité en eau potable	Ecole primaire	Collège 1 <sup>er</sup> cycle	Collège 1 <sup>er</sup> et 2 <sup>nd</sup> cycle	Dispensaire	Maternité	CS complet
ZOHOUDJI	360	1 441	738	703	4,0	577	113	257	256	624	754	63	699	52,5	Oui	0	0	1	0	0	0
<b>ARROND: HONTON</b>	<b>1 601</b>	<b>8 463</b>	<b>4 112</b>	<b>4 351</b>	<b>5,3</b>	<b>3 672</b>	<b>584</b>	<b>1 371</b>	<b>1 629</b>	<b>3 784</b>	<b>4 281</b>	<b>398</b>	<b>3 959</b>	91,3	Oui	7	1	1	0	1	1
ATCHANHOUE	328	1 914	959	955	5,8	913	134	298	407	878	974	62	870	96,0	Oui	2	0	1	0	0	0
AVEGODOE	465	2 398	1 166	1 232	5,2	772	125	373	429	1 005	1 263	130	1 188	79,6	Oui	1	0	0	0	0	1
DADOHOUE	261	1 532	720	812	5,9	1 025	158	259	318	733	733	66	656	99,6	Oui	2	1	0	0	1	0
KOUTIME	312	1 442	715	727	4,6	388	70	228	262	638	738	66	690	90,7	Oui	1	0	0	0	0	0
KPOHA	235	1 177	552	625	5,0	574	97	213	213	530	573	74	555	99,1	Oui	1	0	0	0	0	0
<b>ARROND: LOKOGOHOUE</b>	<b>1 818</b>	<b>10 102</b>	<b>4 906</b>	<b>5 196</b>	<b>5,6</b>	<b>5 558</b>	<b>835</b>	<b>1 831</b>	<b>1 963</b>	<b>4 711</b>	<b>4 867</b>	<b>524</b>	<b>4 641</b>	76,5	Oui	10	3	0	0	0	1
HOUNDROME	197	984	478	506	5,0	14	3	194	178	446	462	76	483	33,5	Non	1	0	0	0	0	0
HOUNSA	251	1 510	687	823	6,0	1 036	144	269	314	726	694	90	679	68,5	Oui	1	1	0	0	0	0
LOKOGOHOUE	565	3 131	1 513	1 618	5,5	1 734	268	547	577	1 409	1 559	163	1 466	97,7	Oui	3	0	0	0	0	1
MIDANGBE	119	589	314	275	4,9	258	41	109	111	270	284	35	268	2,5	Non	1	1	0	0	0	0
SEGBA	203	1 014	489	525	5,0	346	54	155	196	442	529	43	503	100,0	Oui	2	0	0	0	0	0
TOULEHOUDJI	157	963	468	495	6,1	608	77	174	196	470	458	35	415	87,3	Oui	1	0	0	0	0	0
VEHEDJI	326	1 911	957	954	5,9	1 562	248	383	391	948	881	82	827	79,1	Oui	1	1	0	0	0	0
<b>ARROND: MADJRE</b>	<b>1 705</b>	<b>8 925</b>	<b>4 209</b>	<b>4 716</b>	<b>5,2</b>	<b>4 529</b>	<b>757</b>	<b>1 592</b>	<b>1 720</b>	<b>4 030</b>	<b>4 360</b>	<b>535</b>	<b>4 248</b>	67,3	Oui	11	2	1	0	0	1
ADANDRO-AKODE	183	892	444	448	4,9	461	84	149	181	413	426	53	407	96,2	Oui	1	0	0	0	0	0
AYESSO	120	822	377	445	6,9	488	64	125	189	370	394	58	395	44,2	Non	1	0	0	0	0	0
BOTAGBE	310	1 805	855	950	5,8	673	96	309	341	795	849	161	894	96,1	Oui	2	0	0	0	0	0
FAFADJI	226	956	426	530	4,2	425	89	200	170	436	470	50	449	0,4	Non	1	1	0	0	0	0
GODOHOU	182	1 139	556	583	6,3	954	142	218	217	515	561	63	549	72,5	Oui	1	1	0	0	0	0
KENAVO	97	570	264	306	5,9	419	67	110	124	280	243	47	247	10,3	Non	1	0	0	0	0	0
MADJRE	447	2 129	1 032	1 097	4,8	629	107	347	385	930	1 124	75	1 031	98,9	Oui	3	0	1	0	0	1
TOGANNOU	140	612	255	357	4,4	480	108	134	113	291	293	28	276	25,0	Non	1	0	0	0	0	0
<b>ARROND: TOTCHANGNI</b>	<b>561</b>	<b>3 377</b>	<b>1 517</b>	<b>1 860</b>	<b>6,0</b>	<b>2 178</b>	<b>312</b>	<b>649</b>	<b>630</b>	<b>1 551</b>	<b>1 713</b>	<b>113</b>	<b>1 570</b>	83,1	Oui	3	0	1	0	0	1

**CARACTERISTIQUES DEMOGRAPHIQUES ET EQUIPEMENTS SOCIOCOMMUNAUTAIRES DES UNITES ADMINISTRATIVES**

DIVISIONS ADMINISTRATIVES	TOUS MENAGES					EXPLOITATION AGRICOLE		STRUCTURE DE LA POPULATION						ACCES A L'EAU POTABLE		INFRASTRUCTURES DE L'EDUCATION			INFRASTRUCTURES DE SANTE		
	Nombre total de ménages	Population Totale	Masculin	Féminin	Taille ménage	Population agricole	Ménage agricole	0-5 ans	6-11 ans	0-14 ans	15-59 ans	60 ans &+	18 ans &+	% des ménages	Disponibilité en eau potable	Ecole primaire	Collège 1 <sup>er</sup> cycle	Collège 1 <sup>er</sup> et 2 <sup>nd</sup> cycle	Dispensaire	Maternité	CS complet
ALLADA	207	1 070	471	599	5,2	620	100	221	198	513	520	37	471	93,7	Oui	1	0	1	0	0	0
GNIGBE	187	1 235	553	682	6,6	852	113	243	228	566	634	35	580	77,0	Oui	1	0	0	0	0	0
TOTCHANGNI	167	1 072	493	579	6,4	706	99	185	204	472	559	41	519	76,6	Oui	1	0	0	0	0	1
<b>ARROND: TOTA</b>	<b>8 705</b>	<b>41 341</b>	<b>19 909</b>	<b>21 432</b>	<b>4,7</b>	<b>12 521</b>	<b>2 006</b>	<b>7 514</b>	<b>7 308</b>	<b>18 236</b>	<b>21 298</b>	<b>1 807</b>	<b>19 885</b>	65,8	Oui	27	3	2	0	0	2
AHOMEY	721	3 464	1 620	1 844	4,8	1 857	327	613	698	1 610	1 630	224	1 566	80,6	Oui	3	1	0	0	0	0
DAHOUE	648	3 046	1 444	1 602	4,7	519	83	587	482	1 307	1 661	78	1 488	38,0	Non	2	0	0	0	0	0
DEKANDJI	778	3 454	1 710	1 744	4,4	1 378	276	593	654	1 577	1 685	192	1 632	72,5	Oui	2	0	0	0	0	0
FONCOME I	475	2 374	1 205	1 169	5,0	764	116	382	393	974	1 304	96	1 215	48,8	Non	1	0	0	0	0	0
FONCOME II	746	3 917	1 917	2 000	5,3	916	130	657	672	1 660	2 042	215	1 920	92,6	Oui	2	0	1	0	0	0
GOUHOUN	189	1 325	651	674	7,0	773	87	268	290	679	598	48	532	96,3	Oui	1	0	0	0	0	0
HOUEJAME	989	4 805	2 282	2 523	4,9	1 343	200	892	854	2 155	2 484	166	2 267	43,4	Non	4	0	0	0	0	0
HOUNGLOUI	199	1 073	536	537	5,4	691	100	236	229	543	481	49	460	88,9	Oui	1	0	0	0	0	0
KENOUHOUE	144	669	335	334	4,6	235	43	129	121	307	328	34	310	6,9	Non	1	0	0	0	0	0
KPODAVE	993	4 170	1 977	2 193	4,2	817	159	702	740	1 803	2 208	159	2 027	78,1	Oui	3	0	0	0	0	0
KPOGODOU	147	912	448	464	6,2	702	101	171	172	406	462	44	444	0,0	Non	1	0	0	0	0	0
LOKOGBA	254	1 448	712	736	5,7	639	90	292	295	692	694	62	641	38,2	Non	2	1	0	0	0	0
MADANKANME	97	627	273	354	6,5	385	56	133	127	323	279	25	261	1,0	Non	1	0	0	0	0	1
TOTA	1 095	4 636	2 236	2 400	4,2	714	95	856	678	1 888	2 536	212	2 388	58,8	Oui	1	0	1	0	0	1
ZAFFI I	463	2 065	962	1 103	4,5	236	44	383	324	849	1 140	76	1 082	92,7	Oui	1	0	0	0	0	0
ZAFFI II	767	3 356	1 601	1 755	4,4	552	99	620	579	1 463	1 766	127	1 652	87,7	Oui	1	1	0	0	0	0
<b>COM: KLOUEKANME</b>	<b>25 531</b>	<b>128 597</b>	<b>59 541</b>	<b>69 056</b>	<b>5,0</b>	<b>88 792</b>	<b>16 041</b>	<b>27 354</b>	<b>26 611</b>	<b>64 873</b>	<b>58 645</b>	<b>5 078</b>	<b>54 779</b>	23,2	Non	70	7	3	1	0	11
<b>ARROND: ADJAHONME</b>	<b>4 671</b>	<b>23 368</b>	<b>10 765</b>	<b>12 603</b>	<b>5,0</b>	<b>18 033</b>	<b>3 216</b>	<b>5 012</b>	<b>5 021</b>	<b>12 043</b>	<b>10 441</b>	<b>884</b>	<b>9 724</b>	35,3	Non	10	1	1	0	0	1
ADJAHONME CENTRE	992	4 207	1 959	2 248	4,2	2 602	491	758	780	1 926	2 099	182	1 941	52,5	Oui	1	0	1	0	0	1
DAYEHOUE	175	1 059	511	548	6,1	754	110	221	187	470	550	39	515	13,7	Non	1	0	0	0	0	0
EDAHOUE	380	2 336	1 040	1 296	6,1	2 141	321	508	571	1 302	931	103	903	29,7	Non	1	0	0	0	0	0

**CARACTERISTIQUES DEMOGRAPHIQUES ET EQUIPEMENTS SOCIOCOMMUNAUTAIRES DES UNITES ADMINISTRATIVES**

DIVISIONS ADMINISTRATIVES	TOUS MENAGES					EXPLOITATION AGRICOLE		STRUCTURE DE LA POPULATION						ACCES A L'EAU POTABLE		INFRASTRUCTURES DE L'EDUCATION			INFRASTRUCTURES DE SANTE		
	Nombre total de ménages	Population Totale	Masculin	Féminin	Taille ménage	Population agricole	Ménage agricole	0-5 ans	6-11 ans	0-14 ans	15-59 ans	60 ans &+	18 ans &+	% des ménages	Disponibilité en eau potable	Ecole primaire	Collège 1 <sup>er</sup> cycle	Collège 1 <sup>er</sup> et 2 <sup>nd</sup> cycle	Dispensaire	Maternité	CS complet
GODOHOU	376	2 289	1 062	1 227	6,1	1 651	250	553	514	1 229	991	69	913	21,3	Non	1	0	0	0	0	0
HOHLUIME	448	2 173	979	1 194	4,9	1 896	366	449	433	1 107	979	87	897	53,8	Oui	1	0	0	0	0	0
OLOUHOUE	469	2 682	1 149	1 533	5,7	2 282	372	537	550	1 331	1 236	115	1 164	36,0	Non	1	1	0	0	0	0
KPEVIDJI	572	3 182	1 500	1 682	5,6	2 953	510	719	823	1 818	1 251	113	1 144	54,7	Oui	1	0	0	0	0	0
HOSSOUHOUE	419	2 278	1 148	1 130	5,4	2 033	372	557	483	1 222	976	80	920	1,4	Non	1	0	0	0	0	0
TCHOKPOHOUE	299	1 146	529	617	3,8	581	145	228	271	603	499	44	470	0,0	Non	1	0	0	0	0	0
TOIME MITOHOUE	541	2 016	888	1 128	3,7	1 140	279	482	409	1 035	929	52	857	33,6	Non	1	0	0	0	0	0
<b>ARROND: AHOGBEYA</b>	<b>2 677</b>	<b>13 356</b>	<b>6 386</b>	<b>6 970</b>	<b>5,0</b>	<b>10 218</b>	<b>1 897</b>	<b>2 930</b>	<b>2 678</b>	<b>6 730</b>	<b>5 937</b>	<b>689</b>	<b>5 757</b>	2,4	Non	10	1	1	0	0	1
AGLALI	318	1 645	786	859	5,2	1 348	232	336	336	833	752	60	677	1,9	Non	1	0	0	0	0	0
AHOGBEYA	165	829	378	451	5,0	733	131	177	159	404	365	60	390	0,0	Non	1	1	0	0	0	1
DADJI	191	754	364	390	3,9	626	141	164	129	350	364	40	356	27,2	Non	1	0	0	0	0	0
DJIHAMI	593	3 267	1 566	1 701	5,5	1 881	320	789	664	1 740	1 356	171	1 319	0,2	Non	1	0	1	0	0	0
GANHAYADJI	755	3 468	1 654	1 814	4,6	3 086	632	706	732	1 721	1 596	151	1 512	0,1	Non	2	0	0	0	0	0
KLOSSOU	143	685	321	364	4,8	458	88	157	130	334	303	48	305	0,0	Non	1	0	0	0	0	0
KPLAKATAGON	205	1 316	639	677	6,4	1 025	140	287	246	639	608	69	598	1,5	Non	1	0	0	0	0	0
MADEME	307	1 392	678	714	4,5	1 061	213	314	282	709	593	90	600	0,7	Non	2	0	0	0	0	0
<b>ARROND: AYA-HOHOUE</b>	<b>1 247</b>	<b>6 498</b>	<b>3 096</b>	<b>3 402</b>	<b>5,2</b>	<b>3 684</b>	<b>617</b>	<b>1 123</b>	<b>1 326</b>	<b>3 034</b>	<b>3 175</b>	<b>289</b>	<b>2 993</b>	11,5	Non	5	0	1	0	0	1
AHOUDJI	229	1 218	608	610	5,3	382	65	180	243	529	649	40	602	26,6	Non	2	0	0	0	0	0
AVEGANDJI	384	2 127	1 022	1 105	5,5	1 554	243	357	422	989	1 023	115	985	7,8	Non	1	0	0	0	0	0
AYA-HOHOUE	260	1 424	660	764	5,5	903	149	248	297	655	719	50	664	3,5	Non	1	0	1	0	0	1
KEDJI	374	1 729	806	923	4,6	845	160	338	364	861	784	84	742	11,5	Non	1	0	0	0	0	0
<b>ARROND: DJOTTO</b>	<b>4 392</b>	<b>22 160</b>	<b>9 825</b>	<b>12 335</b>	<b>5,0</b>	<b>18 915</b>	<b>3 583</b>	<b>4 545</b>	<b>4 756</b>	<b>11 296</b>	<b>9 865</b>	<b>999</b>	<b>9 313</b>	16,9	Non	13	1	0	1	0	1
ABLOME-DAVIHOUE	505	3 001	1 341	1 660	5,9	2 769	451	622	674	1 587	1 293	121	1 204	13,7	Non	1	0	0	0	0	0
AGBOGANNOU(FDEGNONHOUE)	328	1 454	612	842	4,4	1 247	264	310	324	767	606	81	591	6,1	Non	2	0	0	0	0	0
AHOUEGANGBE-EDAHOUÉ	201	1 249	583	666	6,2	1 202	188	280	256	632	548	69	536	0,0	Non	1	0	0	0	0	0



**CARACTERISTIQUES DEMOGRAPHIQUES ET EQUIPEMENTS SOCIOCOMMUNAUTAIRES DES UNITES ADMINISTRATIVES**

DIVISIONS ADMINISTRATIVES	TOUS MENAGES					EXPLOITATION AGRICOLE		STRUCTURE DE LA POPULATION						ACCES A L'EAU POTABLE		INFRASTRUCTURES DE L'EDUCATION			INFRASTRUCTURES DE SANTE		
	Nombre total de ménages	Population Totale	Masculin	Féminin	Taille ménage	Population agricole	Ménage agricole	0-5 ans	6-11 ans	0-14 ans	15-59 ans	60 ans &+	18 ans &+	% des ménages	Disponibilité en eau potable	Ecole primaire	Collège 1 <sup>er</sup> cycle	Collège 1 <sup>er</sup> et 2 <sup>nd</sup> cycle	Dispensaire	Maternité	CS complet
AKIME	734	3 317	1 442	1 875	4,5	2 903	623	653	741	1 723	1 454	140	1 362	9,5	Non	1	0	0	0	0	0
AVEGANME	861	4 351	1 911	2 440	5,1	3 923	743	944	940	2 280	1 920	151	1 772	34,8	Non	1	0	0	0	0	0
DEKANDJI	202	816	343	473	4,0	728	175	145	171	374	385	57	384	57,9	Oui	1	0	0	0	0	0
DJOTTO	251	1 094	506	588	4,4	691	128	186	200	466	560	68	533	11,6	Non	1	1	0	1	0	0
GLOLIHOUE	375	2 057	915	1 142	5,5	1 832	317	389	420	1 002	963	92	890	14,4	Non	1	0	0	0	0	1
NIGBO	335	2 220	1 035	1 185	6,6	1 260	173	481	466	1 130	998	92	939	0,0	Non	1	0	0	0	0	0
NIGBOGAN	294	1 112	495	617	3,8	1 047	266	205	240	555	497	60	475	28,2	Non	1	0	0	0	0	0
YENAWA	306	1 489	642	847	4,9	1 313	255	330	324	780	641	68	627	0,3	Non	2	0	0	0	0	0
<b>ARROND: HONDJI</b>	<b>1 909</b>	<b>11 690</b>	<b>5 434</b>	<b>6 256</b>	<b>6,1</b>	<b>9 035</b>	<b>1 370</b>	<b>2 778</b>	<b>2 466</b>	<b>6 124</b>	<b>5 207</b>	<b>359</b>	<b>4 881</b>	5,3	Non	5	1	0	0	0	1
HONDJIN AKPAHOUE	617	3 422	1 565	1 857	5,5	2 164	372	826	721	1 822	1 482	118	1 388	0,5	Non	2	1	0	0	0	1
HONDJINGAN	192	1 240	593	647	6,5	1 178	175	292	235	615	587	38	554	2,6	Non	0	0	0	0	0	0
KOGBETOHOUE	368	2 304	1 094	1 210	6,3	2 052	307	514	449	1 141	1 105	58	1 011	1,1	Non	1	0	0	0	0	0
KOME	305	1 604	737	867	5,3	1 476	273	390	365	854	712	38	669	0,0	Non	1	0	0	0	0	0
SOGLONOUHOUE	427	3 120	1 445	1 675	7,3	2 165	243	756	696	1 692	1 321	107	1 259	21,1	Non	1	0	0	0	0	0
<b>ARROND: LANTA</b>	<b>2 647</b>	<b>14 686</b>	<b>6 724</b>	<b>7 962</b>	<b>5,5</b>	<b>10 367</b>	<b>1 726</b>	<b>3 218</b>	<b>3 224</b>	<b>7 699</b>	<b>6 524</b>	<b>463</b>	<b>5 939</b>	34,6	Non	9	0	0	0	0	2
GBOWIME	323	2 034	948	1 086	6,3	1 923	298	438	436	1 036	931	67	838	62,8	Oui	1	0	0	0	0	1
LANTA	718	3 646	1 677	1 969	5,1	910	169	811	772	1 896	1 636	114	1 503	29,0	Non	1	0	0	0	0	1
DEKANDJI	350	2 668	1 248	1 420	7,6	2 399	292	600	607	1 440	1 185	43	1 019	25,1	Non	2	0	0	0	0	0
SAWAME-HOUEYIHO	420	2 077	954	1 123	4,9	1 590	312	527	482	1 183	834	60	791	41,2	Non	3	0	0	0	0	0
TOKANME-ALIHO	461	2 308	1 047	1 261	5,0	2 082	395	466	470	1 127	1 091	90	1 011	46,0	Non	2	0	0	0	0	0
TIKANME-KPODJI	375	1 953	850	1 103	5,2	1 463	260	376	457	1 017	847	89	777	8,3	Non	1	0	0	0	0	0
<b>ARROND: TCHIKPE</b>	<b>2 872</b>	<b>13 076</b>	<b>6 061</b>	<b>7 015</b>	<b>4,6</b>	<b>9 926</b>	<b>1 989</b>	<b>2 880</b>	<b>2 727</b>	<b>6 637</b>	<b>5 846</b>	<b>593</b>	<b>5 583</b>	45,2	Non	7	1	0	0	0	2
AGBAGO	254	1 662	758	904	6,5	1 530	229	398	388	902	673	87	680	0,4	Non	1	0	0	0	0	0
AKOUEGBADJA	528	2 923	1 377	1 546	5,5	2 396	394	621	550	1 405	1 401	117	1 313	36,2	Non	1	1	0	0	0	1
GNANTCHIME	554	2 175	964	1 211	3,9	1 502	337	480	468	1 116	933	126	892	49,5	Non	1	0	0	0	0	0

**CARACTERISTIQUES DEMOGRAPHIQUES ET EQUIPEMENTS SOCIOCOMMUNAUTAIRES DES UNITES ADMINISTRATIVES**

DIVISIONS ADMINISTRATIVES	TOUS MENAGES					EXPLOITATION AGRICOLE		STRUCTURE DE LA POPULATION						ACCES A L'EAU POTABLE		INFRASTRUCTURES DE L'EDUCATION			INFRASTRUCTURES DE SANTE		
	Nombre total de ménages	Population Totale	Masculin	Féminin	Taille ménage	Population agricole	Ménage agricole	0-5 ans	6-11 ans	0-14 ans	15-59 ans	60 ans &+	18 ans &+	% des ménages	Disponibilité en eau potable	Ecole primaire	Collège 1 <sup>er</sup> cycle	Collège 1 <sup>er</sup> et 2 <sup>nd</sup> cycle	Dispensaire	Maternité	CS complet
KPAKPASSA	248	1 117	509	608	4,5	589	117	244	238	576	501	40	456	77,8	Oui	1	0	0	0	0	0
SOKPAME	366	1 605	776	829	4,4	946	202	320	307	768	770	67	718	87,7	Oui	1	0	0	0	0	0
ZOUNZONKANME	574	2 188	1 016	1 172	3,8	1 884	480	508	462	1 123	965	100	946	16,9	Non	1	0	0	0	0	1
TCHIKPE CENTRE	348	1 406	661	745	4,0	1 079	230	309	314	747	603	56	578	63,5	Oui	1	0	0	0	0	0
<b>ARROND: KLOUEKANME</b>	<b>5 116</b>	<b>23 763</b>	<b>11 250</b>	<b>12 513</b>	<b>4,6</b>	<b>8 614</b>	<b>1 643</b>	<b>4 868</b>	<b>4 413</b>	<b>11 310</b>	<b>11 650</b>	<b>802</b>	<b>10 589</b>	19,9	Non	11	2	0	0	0	2
AGBLEKOME	678	3 324	1 601	1 723	4,9	287	38	696	573	1 565	1 712	46	1 479	47,3	Non	1	1	0	0	0	0
AGBODOHOUI	431	2 237	1 037	1 200	5,2	1 877	326	539	431	1 148	958	131	961	0,2	Non	1	0	0	0	0	0
TCHANVEDJI III	250	1 494	700	794	6,0	759	111	311	308	749	680	65	623	22,4	Non	2	0	0	0	0	0
EHUZU	852	3 909	1 868	2 041	4,6	373	57	794	663	1 764	2 069	76	1 830	26,1	Non	1	0	0	0	0	1
HLOHLOHMITONWOU	559	2 679	1 267	1 412	4,8	675	115	564	480	1 269	1 327	83	1 189	19,1	Non	1	0	0	0	0	0
SEGLAHOUE	370	1 560	695	865	4,2	1 247	280	272	321	759	729	72	662	26,8	Non	1	0	0	0	0	0
TCHANVEDJI I	567	2 674	1 288	1 386	4,7	742	152	554	486	1 256	1 331	87	1 189	7,9	Non	0	0	0	0	0	0
TCHANVEDJI II	216	1 193	589	604	5,5	755	138	181	263	552	600	41	550	6,9	Non	1	1	0	0	0	0
TROTROYUYU	780	2 989	1 448	1 541	3,8	868	210	608	554	1 426	1 473	90	1 340	17,1	Non	2	0	0	0	0	1
ZOUVOU	413	1 704	757	947	4,1	1 031	216	349	334	822	771	111	766	4,4	Non	1	0	0	0	0	0
<b>COM: LALO</b>	<b>17 735</b>	<b>119 926</b>	<b>56 529</b>	<b>63 397</b>	<b>6,8</b>	<b>85 904</b>	<b>11 734</b>	<b>25 318</b>	<b>25 466</b>	<b>60 858</b>	<b>54 053</b>	<b>5 013</b>	<b>50 824</b>	50,4	Oui	76	7	1	0	1	13
<b>ARROND: ADOUKANDJI</b>	<b>2 039</b>	<b>16 490</b>	<b>7 849</b>	<b>8 641</b>	<b>8,1</b>	<b>13 392</b>	<b>1 564</b>	<b>3 578</b>	<b>3 724</b>	<b>8 785</b>	<b>7 151</b>	<b>554</b>	<b>6 526</b>	82,4	Oui	9	1	0	0	0	2
ADOUKANDJI	732	5 602	2 615	2 987	7,7	4 954	603	1 268	1 276	3 003	2 414	185	2 230	96,9	Oui	2	1	0	0	0	1
AHOUDA	375	2 690	1 259	1 431	7,2	2 601	353	591	551	1 369	1 218	103	1 119	93,9	Oui	2	0	0	0	0	0
KINGNENOUHOUE	155	1 617	832	785	10,4	751	63	329	401	933	635	49	538	46,5	Non	1	0	0	0	0	0
LOME	286	2 658	1 247	1 411	9,3	1 550	129	564	655	1 488	1 110	60	964	32,2	Non	1	0	0	0	0	1
SEWAHOUE	230	2 046	988	1 058	8,9	1 798	190	416	417	1 019	948	79	887	97,8	Oui	2	0	0	0	0	0
YAMONTOU	261	1 877	908	969	7,2	1 738	226	410	424	973	826	78	788	88,1	Oui	1	0	0	0	0	0
<b>ARROND: AHODJINNAKO</b>	<b>1 179</b>	<b>7 639</b>	<b>3 595</b>	<b>4 044</b>	<b>6,5</b>	<b>5 722</b>	<b>860</b>	<b>1 688</b>	<b>1 558</b>	<b>3 820</b>	<b>3 437</b>	<b>381</b>	<b>3 387</b>	46,3	Non	4	0	0	0	0	1
ADONOU	339	1 989	895	1 094	5,9	1 802	289	443	403	984	909	96	898	83,8	Oui	1	0	0	0	0	0

**CARACTERISTIQUES DEMOGRAPHIQUES ET EQUIPEMENTS SOCIOCOMMUNAUTAIRES DES UNITES ADMINISTRATIVES**

DIVISIONS ADMINISTRATIVES	TOUS MENAGES					EXPLOITATION AGRICOLE		STRUCTURE DE LA POPULATION						ACCES A L'EAU POTABLE		INFRASTRUCTURES DE L'EDUCATION			INFRASTRUCTURES DE SANTE		
	Nombre total de ménages	Population Totale	Masculin	Féminin	Taille ménage	Population agricole	Ménage agricole	0-5 ans	6-11 ans	0-14 ans	15-59 ans	60 ans &+	18 ans &+	% des ménages	Disponibilité en eau potable	Ecole primaire	Collège 1 <sup>er</sup> cycle	Collège 1 <sup>er</sup> et 2 <sup>nd</sup> cycle	Dispensaire	Maternité	CS complet
AHODJINNAKO	225	1 394	642	752	6,2	772	130	321	266	683	635	75	633	38,7	Non	1	0	0	0	0	1
DOGOEDELTA	294	2 121	1 009	1 112	7,2	1 077	136	455	454	1 073	941	107	907	34,7	Non	1	0	0	0	0	0
HELLI	191	1 426	696	730	7,5	1 374	181	338	291	737	638	51	612	18,8	Non	0	0	0	0	0	0
LOKOLI	130	709	353	356	5,5	697	124	131	144	343	314	52	337	28,5	Non	1	0	0	0	0	0
<b>ARROND: AHOMADEGBE</b>	<b>833</b>	<b>5 403</b>	<b>2 533</b>	<b>2 870</b>	<b>6,5</b>	<b>5 234</b>	<b>797</b>	<b>1 114</b>	<b>1 106</b>	<b>2 677</b>	<b>2 472</b>	<b>254</b>	<b>2 384</b>	88,4	Oui	4	1	0	0	0	1
ADJAIGBONOU	156	862	424	438	5,5	845	150	183	152	396	420	46	406	94,9	Oui	1	0	0	0	0	0
AHOMADEGBE	284	1 866	878	988	6,6	1 820	276	358	397	928	851	87	815	71,1	Oui	1	1	0	0	0	1
ALOYA	187	1 286	598	688	6,9	1 267	182	302	269	669	574	43	549	100,0	Oui	1	0	0	0	0	0
HAGNONHOUE	206	1 389	633	756	6,7	1 302	189	271	288	684	627	78	614	96,6	Oui	1	0	0	0	0	0
<b>ARROND: BANIGBE</b>	<b>904</b>	<b>7 192</b>	<b>3 391</b>	<b>3 801</b>	<b>8,0</b>	<b>3 708</b>	<b>439</b>	<b>1 410</b>	<b>1 584</b>	<b>3 640</b>	<b>3 201</b>	<b>351</b>	<b>3 009</b>	1,3	Non	6	1	0	0	0	1
AFOMAYI	201	1 619	737	882	8,1	894	106	303	366	823	706	90	667	2,5	Non	2	0	0	0	0	0
BANIGBE	351	2 791	1 307	1 484	8,0	578	60	516	580	1 324	1 318	149	1 249	1,4	Non	2	1	0	0	0	1
DOLOHOUE	201	1 542	760	782	7,7	1 101	140	345	367	869	618	55	556	0,5	Non	1	0	0	0	0	0
KOUTCHIKANHOUE	151	1 240	587	653	8,2	1 135	133	246	271	624	559	57	537	0,7	Non	1	0	0	0	0	0
<b>ARROND: GNIZOUNME</b>	<b>1 595</b>	<b>11 703</b>	<b>5 560</b>	<b>6 143</b>	<b>7,3</b>	<b>8 259</b>	<b>1 013</b>	<b>2 641</b>	<b>2 657</b>	<b>6 289</b>	<b>4 958</b>	<b>456</b>	<b>4 617</b>	25,5	Non	7	1	0	0	0	1
ASSOGBAHOUE	338	2 677	1 247	1 430	7,9	2 419	293	590	624	1 448	1 135	94	1 051	7,4	Non	1	0	0	0	0	0
DJIBAHOUN	242	2 007	943	1 064	8,3	1 488	180	522	436	1 113	842	52	754	5,8	Non	1	0	0	0	0	0
GNIZOUNME	358	2 167	1 061	1 106	6,1	1 235	175	420	478	1 069	999	99	940	1,1	Non	1	1	0	0	0	1
HANGBANNOU	381	3 551	1 678	1 873	9,3	2 379	227	822	858	2 016	1 402	133	1 275	25,2	Non	2	0	0	0	0	0
TANDJI	276	1 301	631	670	4,7	738	138	287	261	643	580	78	597	96,7	Oui	2	0	0	0	0	0
<b>ARROND: HLISSAME</b>	<b>3 000</b>	<b>19 055</b>	<b>8 822</b>	<b>10 233</b>	<b>6,4</b>	<b>11 644</b>	<b>1 629</b>	<b>4 010</b>	<b>4 031</b>	<b>9 707</b>	<b>8 645</b>	<b>703</b>	<b>7 986</b>	43,4	Non	12	0	0	0	1	2
ADJAGLIMEY	709	4 259	2 015	2 244	6,0	1 109	124	902	795	2 090	2 068	101	1 810	40,6	Non	2	0	0	0	0	1
EDAGBAWLAHOUE	339	1 984	904	1 080	5,9	1 040	168	430	430	1 022	894	68	818	23,9	Non	2	0	0	0	0	1
GNIGBANDJIMEY	139	667	297	370	4,8	448	84	116	168	334	302	31	271	92,1	Oui	1	0	0	0	0	0
KPASSAKANMEY	136	841	378	463	6,2	247	33	191	173	435	359	47	361	79,4	Oui	1	0	0	0	0	0

**CARACTERISTIQUES DEMOGRAPHIQUES ET EQUIPEMENTS SOCIOCOMMUNAUTAIRES DES UNITES ADMINISTRATIVES**

DIVISIONS ADMINISTRATIVES	TOUS MENAGES					EXPLOITATION AGRICOLE		STRUCTURE DE LA POPULATION						ACCES A L'EAU POTABLE		INFRASTRUCTURES DE L'EDUCATION			INFRASTRUCTURES DE SANTE		
	Nombre total de ménages	Population Totale	Masculin	Féminin	Taille ménage	Population agricole	Ménage agricole	0-5 ans	6-11 ans	0-14 ans	15-59 ans	60 ans &+	18 ans &+	% des ménages	Disponibilité en eau potable	Ecole primaire	Collège 1 <sup>er</sup> cycle	Collège 1 <sup>er</sup> et 2 <sup>nd</sup> cycle	Dispensaire	Maternité	CS complet
OUKANMEY	556	3 744	1 797	1 947	6,7	3 324	480	784	825	1 945	1 654	145	1 537	40,8	Non	2	0	0	0	0	0
SOHOUNOHOUE	366	2 828	1 259	1 569	7,7	1 638	181	530	599	1 375	1 334	119	1 251	23,2	Non	2	0	0	0	1	0
SOWANOUHOUE	439	2 980	1 380	1 600	6,8	2 231	278	730	660	1 637	1 244	99	1 173	21,6	Non	1	0	0	0	0	0
WEWEHOUE	316	1 752	792	960	5,5	1 607	281	327	381	869	790	93	765	91,8	Oui	1	0	0	0	0	0
<b>ARROND: LOKOGBA</b>	<b>2 089</b>	<b>15 991</b>	<b>7 486</b>	<b>8 505</b>	<b>7,7</b>	<b>10 419</b>	<b>1 218</b>	<b>3 256</b>	<b>3 370</b>	<b>7 938</b>	<b>7 351</b>	<b>701</b>	<b>6 933</b>	54,3	Oui	8	0	1	0	0	1
KAIHOUE	258	2 081	982	1 099	8,1	1 072	125	480	446	1 094	911	75	853	58,9	Oui	1	0	0	0	0	0
KOUIVONHOUE	203	1 739	790	949	8,6	1 008	103	387	348	865	798	76	753	69,5	Oui	1	0	0	0	0	0
LOKOGBA CENTRE	397	2 949	1 411	1 538	7,4	1 804	193	535	552	1 354	1 454	141	1 318	82,1	Oui	1	0	0	0	0	0
TOULEHOUDJI	402	3 009	1 421	1 588	7,5	2 309	281	604	634	1 476	1 399	134	1 347	35,3	Non	2	0	0	0	0	0
GNAMAME	232	1 807	855	952	7,8	761	76	331	382	881	839	87	794	49,1	Non	1	0	1	0	0	1
YOBOHOUE	209	1 273	574	699	6,1	1 128	175	260	286	644	586	43	545	34,9	Non	1	0	0	0	0	0
ZOUNDJAME	388	3 133	1 453	1 680	8,1	2 337	265	659	722	1 624	1 364	145	1 323	48,2	Non	1	0	0	0	0	0
<b>ARROND: TCHITO</b>	<b>1 277</b>	<b>7 288</b>	<b>3 526</b>	<b>3 762</b>	<b>5,7</b>	<b>6 048</b>	<b>1 001</b>	<b>1 474</b>	<b>1 406</b>	<b>3 508</b>	<b>3 412</b>	<b>368</b>	<b>3 308</b>	82,0	Oui	6	1	0	0	0	1
ABOTI	106	443	202	241	4,2	370	83	105	92	238	190	15	181	99,1	Oui	1	0	0	0	0	0
OUIFA	247	1 289	656	633	5,2	1 025	180	239	251	606	610	73	594	98,8	Oui	1	1	0	0	0	0
TCHITO	380	2 115	992	1 123	5,6	1 735	302	407	423	991	1 005	119	986	66,1	Oui	1	0	0	0	0	1
ZOUNHOMAY	232	1 566	758	808	6,8	1 437	203	306	307	750	733	83	709	92,2	Oui	2	0	0	0	0	0
ZOUNTOKPA-CODJI	312	1 875	918	957	6,0	1 481	233	417	333	923	874	78	838	74,7	Oui	1	0	0	0	0	0
<b>ARROND: TOHOU</b>	<b>1 354</b>	<b>8 128</b>	<b>3 887</b>	<b>4 241</b>	<b>6,0</b>	<b>7 503</b>	<b>1 225</b>	<b>1 841</b>	<b>1 630</b>	<b>4 080</b>	<b>3 679</b>	<b>369</b>	<b>3 577</b>	61,1	Oui	5	0	0	0	0	1
BAYEKPA	467	2 843	1 401	1 442	6,1	2 756	433	653	582	1 455	1 301	87	1 244	67,9	Oui	2	0	0	0	0	0
GOVETA	207	1 258	589	669	6,1	1 246	202	288	240	630	581	47	541	99,5	Oui	0	0	0	0	0	0
HEHOUKPA	130	630	301	329	4,8	628	130	151	137	324	255	51	269	4,6	Non	0	0	0	0	0	0
SAWANOU	125	824	395	429	6,6	333	48	156	160	372	417	35	397	44,0	Non	1	0	0	0	0	0
TOHOU	281	1 661	780	881	5,9	1 645	275	374	325	820	742	99	755	36,3	Non	1	0	0	0	0	1
ZOUNDOTAN	144	912	421	491	6,3	895	137	219	186	479	383	50	371	97,9	Oui	1	0	0	0	0	0

**CARACTERISTIQUES DEMOGRAPHIQUES ET EQUIPEMENTS SOCIOCOMMUNAUTAIRES DES UNITES ADMINISTRATIVES**

DIVISIONS ADMINISTRATIVES	TOUS MENAGES					EXPLOITATION AGRICOLE		STRUCTURE DE LA POPULATION						ACCES A L'EAU POTABLE		INFRASTRUCTURES DE L'EDUCATION			INFRASTRUCTURES DE SANTE		
	Nombre total de ménages	Population Totale	Masculin	Féminin	Taille ménage	Population agricole	Ménage agricole	0-5 ans	6-11 ans	0-14 ans	15-59 ans	60 ans &+	18 ans &+	% des ménages	Disponibilité en eau potable	Ecole primaire	Collège 1 <sup>er</sup> cycle	Collège 1 <sup>er</sup> et 2 <sup>nd</sup> cycle	Dispensaire	Maternité	CS complet
<b>ARROND: ZALLI</b>	<b>1 125</b>	<b>7 586</b>	<b>3 559</b>	<b>4 027</b>	<b>6,7</b>	<b>6 648</b>	<b>944</b>	<b>1 556</b>	<b>1 647</b>	<b>3 823</b>	<b>3 432</b>	<b>331</b>	<b>3 226</b>	10,4	Non	8	1	0	0	0	1
ADJASSAGON	221	1 525	713	812	6,9	1 365	197	312	335	764	689	72	652	24,9	Non	1	0	0	0	0	0
AZANGBE	79	435	192	243	5,5	394	62	94	84	214	198	23	194	25,3	Non	2	0	0	0	0	0
KADEBOU	198	1 391	673	718	7,0	1 294	179	271	314	688	649	54	605	2,0	Non	2	0	0	0	0	0
KINDJI	142	907	432	475	6,4	843	131	204	190	458	398	51	389	0,7	Non	1	0	0	0	0	0
KOWOME	139	1 075	508	567	7,7	987	125	204	251	584	465	26	402	9,4	Non	1	0	0	0	0	0
ZALLI	346	2 253	1 041	1 212	6,5	1 765	250	471	473	1 115	1 033	105	984	6,9	Non	1	1	0	0	0	1
<b>ARROND: LALO</b>	<b>2 340</b>	<b>13 451</b>	<b>6 321</b>	<b>7 130</b>	<b>5,7</b>	<b>7 327</b>	<b>1 044</b>	<b>2 750</b>	<b>2 753</b>	<b>6 591</b>	<b>6 315</b>	<b>545</b>	<b>5 871</b>	48,0	Non	7	1	0	0	0	1
LALO CENTRE	1 104	5 759	2 723	3 036	5,2	1 677	218	1 110	1 109	2 688	2 837	234	2 639	70,7	Oui	1	0	0	0	0	1
GBEFANDJI	106	438	198	240	4,1	296	65	81	83	205	206	27	202	54,7	Oui	1	0	0	0	0	0
GOULOKO	316	2 147	1 017	1 130	6,8	1 854	259	461	445	1 070	997	80	934	10,4	Non	1	0	0	0	0	0
KOUTIME	483	2 980	1 388	1 592	6,2	2 105	307	597	636	1 463	1 384	133	1 292	41,4	Non	2	0	0	0	0	0
ZONMONDJI	331	2 127	995	1 132	6,4	1 395	195	501	480	1 165	891	71	804	16,0	Non	2	1	0	0	0	0
<b>COM: TOVIKLIN</b>	<b>17 773</b>	<b>88 611</b>	<b>41 153</b>	<b>47 458</b>	<b>5,0</b>	<b>50 167</b>	<b>9 323</b>	<b>17 910</b>	<b>19 183</b>	<b>44 857</b>	<b>39 924</b>	<b>3 830</b>	<b>37 626</b>	35,5	Non	67	6	4	0	0	7
<b>ARROND: ADJIDO</b>	<b>2 601</b>	<b>13 335</b>	<b>6 187</b>	<b>7 148</b>	<b>5,1</b>	<b>9 792</b>	<b>1 841</b>	<b>2 596</b>	<b>2 969</b>	<b>6 804</b>	<b>5 968</b>	<b>563</b>	<b>5 567</b>	35,9	Non	8	1	0	0	0	1
ADJIDO	462	2 396	1 106	1 290	5,2	1 906	364	418	531	1 205	1 062	129	1 009	24,2	Non	1	1	0	0	0	1
AGBOZOHOUNDI I	281	1 482	717	765	5,3	1 104	198	297	330	760	676	46	602	5,3	Non	1	0	0	0	0	0
ATCHIOUME	146	750	324	426	5,1	720	139	140	173	386	317	47	307	0,7	Non	1	0	0	0	0	0
AWANDJI	239	1 300	600	700	5,4	798	136	295	300	709	540	51	501	36,0	Non	0	0	0	0	0	0
DANSOUHOUE	135	712	334	378	5,3	495	90	118	129	299	366	47	347	2,2	Non	0	0	0	0	0	0
GLIDJI	285	1 341	651	690	4,7	1 073	215	279	309	713	587	41	538	83,9	Oui	0	0	0	0	0	0
HEDJAME	332	1 701	776	925	5,1	1 092	202	310	397	869	761	71	719	15,4	Non	1	0	0	0	0	0
KPODJI	242	1 204	547	657	5,0	927	173	214	247	576	581	47	541	93,4	Oui	2	0	0	0	0	0
MAIBOU I	228	1 125	525	600	4,9	736	143	242	267	599	488	38	465	31,1	Non	1	0	0	0	0	0
MAIBOU II	251	1 324	607	717	5,3	941	181	283	286	688	590	46	538	51,4	Oui	1	0	0	0	0	0

**CARACTERISTIQUES DEMOGRAPHIQUES ET EQUIPEMENTS SOCIOCOMMUNAUTAIRES DES UNITES ADMINISTRATIVES**

DIVISIONS ADMINISTRATIVES	TOUS MENAGES					EXPLOITATION AGRICOLE		STRUCTURE DE LA POPULATION						ACCES A L'EAU POTABLE		INFRASTRUCTURES DE L'EDUCATION			INFRASTRUCTURES DE SANTE		
	Nombre total de ménages	Population Totale	Masculin	Féminin	Taille ménage	Population agricole	Ménage agricole	0-5 ans	6-11 ans	0-14 ans	15-59 ans	60 ans &+	18 ans &+	% des ménages	Disponibilité en eau potable	Ecole primaire	Collège 1 <sup>er</sup> cycle	Collège 1 <sup>er</sup> et 2 <sup>nd</sup> cycle	Dispensaire	Maternité	CS complet
<b>ARROND: AVEDJIN</b>	<b>799</b>	<b>4 052</b>	<b>1 915</b>	<b>2 137</b>	<b>5,1</b>	<b>1 940</b>	<b>327</b>	<b>789</b>	<b>839</b>	<b>1 989</b>	<b>1 879</b>	<b>184</b>	<b>1 775</b>	73,8	Oui	5	1	0	0	0	1
DANDJEKPOHOUÉ	228	1 204	559	645	5,3	547	93	244	295	654	504	46	466	64,9	Oui	2	0	0	0	0	0
NATABOUHOUÉ	164	661	290	371	4,0	5	1	152	125	336	301	24	283	95,1	Oui	1	0	0	0	0	1
SOGNONNOUHOUÉ	148	744	377	367	5,0	474	92	163	152	377	343	24	312	52,7	Oui	1	0	0	0	0	0
TOHOUNHOUÉ	259	1 443	689	754	5,6	914	141	230	267	622	731	90	714	80,3	Oui	1	1	0	0	0	0
<b>ARROND: DOKO</b>	<b>3 412</b>	<b>16 642</b>	<b>7 708</b>	<b>8 934</b>	<b>4,9</b>	<b>7 085</b>	<b>1 281</b>	<b>3 485</b>	<b>3 613</b>	<b>8 486</b>	<b>7 504</b>	<b>652</b>	<b>7 045</b>	13,4	Non	8	0	2	0	0	1
DJIDOWANOU	332	1 672	774	898	5,0	609	113	343	368	845	762	65	702	1,8	Non	1	0	0	0	0	0
DOKO-CENTRE	719	3 516	1 668	1 848	4,9	1 415	263	776	787	1 848	1 527	141	1 428	5,6	Non	2	0	1	0	0	0
DJOUGANME	797	4 183	1 951	2 232	5,2	2 413	431	862	950	2 188	1 849	146	1 732	17,3	Non	1	0	0	0	0	0
KLEME	338	1 569	720	849	4,6	627	117	350	333	819	716	34	641	28,7	Non	1	0	0	0	0	1
NANONME	346	1 887	898	989	5,5	749	118	358	369	904	898	85	839	16,8	Non	1	0	1	0	0	0
TOULEHOUDJI	367	1 663	743	920	4,5	676	126	335	354	815	771	77	732	29,7	Non	1	0	0	0	0	0
ZOHOUDJI	513	2 152	954	1 198	4,2	596	113	461	452	1 067	981	104	971	1,8	Non	1	0	0	0	0	0
<b>ARROND: HOUEDOGLI</b>	<b>3 182</b>	<b>16 066</b>	<b>7 386</b>	<b>8 680</b>	<b>5,0</b>	<b>9 374</b>	<b>1 717</b>	<b>3 167</b>	<b>3 406</b>	<b>7 972</b>	<b>7 326</b>	<b>768</b>	<b>6 972</b>	34,6	Non	16	1	1	0	0	1
ABLOGANME	206	1 132	495	637	5,5	986	168	195	229	528	555	49	502	70,9	Oui	1	0	0	0	0	0
AFFOMADI	241	1 424	684	740	5,9	1 367	226	304	343	772	621	31	545	36,5	Non	2	0	0	0	0	0
AGBOZHOUDJI II	211	1 218	549	669	5,8	532	86	259	305	661	499	58	479	56,4	Oui	1	0	0	0	0	0
HEWOGBE	162	826	368	458	5,1	295	54	177	163	408	386	32	354	38,3	Non	0	0	0	0	0	0
HOUEDOGLI	440	2 176	1 015	1 161	4,9	1 016	178	390	428	1 016	1 043	117	1 004	35,9	Non	2	0	1	0	0	1
HOUEGANGBE	157	752	334	418	4,8	318	56	183	156	406	310	36	305	60,5	Oui	1	0	0	0	0	0
KPAHOUIHOUÉ	276	1 509	672	837	5,5	1 117	201	323	346	797	676	36	614	37,7	Non	1	0	0	0	0	0
LAGBAHOME	285	1 425	683	742	5,0	826	155	275	284	687	670	68	651	40,7	Non	2	0	0	0	0	0
LAGBAKADA	467	2 193	1 051	1 142	4,7	735	143	412	464	1 053	1 020	120	976	1,1	Non	3	0	0	0	0	0
TADOKOME	269	1 177	545	632	4,4	891	195	242	218	556	549	72	547	73,6	Oui	1	0	0	0	0	0
TCHANKADA	226	991	412	579	4,4	664	147	197	234	533	403	55	398	4,0	Non	1	1	0	0	0	0

**CARACTERISTIQUES DEMOGRAPHIQUES ET EQUIPEMENTS SOCIOCOMMUNAUTAIRES DES UNITES ADMINISTRATIVES**

DIVISIONS ADMINISTRATIVES	TOUS MENAGES					EXPLOITATION AGRICOLE		STRUCTURE DE LA POPULATION						ACCES A L'EAU POTABLE		INFRASTRUCTURES DE L'EDUCATION			INFRASTRUCTURES DE SANTE		
	Nombre total de ménages	Population Totale	Masculin	Féminin	Taille ménage	Population agricole	Ménage agricole	0-5 ans	6-11 ans	0-14 ans	15-59 ans	60 ans &+	18 ans &+	% des ménages	Disponibilité en eau potable	Ecole primaire	Collège 1 <sup>er</sup> cycle	Collège 1 <sup>er</sup> et 2 <sup>nd</sup> cycle	Dispensaire	Maternité	CS complet
ZOUGOUME(HOUEDOGLI)	242	1 243	578	665	5,1	627	108	210	236	555	594	94	597	0,4	Non	1	0	0	0	0	0
<b>ARROND: MISSINKO</b>	<b>1 696</b>	<b>8 034</b>	<b>3 593</b>	<b>4 441</b>	<b>4,7</b>	<b>6 726</b>	<b>1 379</b>	<b>1 571</b>	<b>1 782</b>	<b>4 107</b>	<b>3 495</b>	<b>432</b>	<b>3 333</b>	44,2	Non	6	1	0	0	0	1
AGBEDOUME	270	1 244	522	722	4,6	1 144	245	228	316	673	477	94	477	38,9	Non	1	0	0	0	0	0
AGOME	305	1 349	621	728	4,4	1 196	266	247	280	655	609	85	595	28,9	Non	1	0	0	0	0	0
AYIDJEDO	116	519	208	311	4,5	440	95	93	124	259	229	31	218	7,8	Non	1	0	0	0	0	0
DJOUODOME	242	1 198	551	647	5,0	841	164	244	269	629	521	48	473	40,5	Non	1	0	0	0	0	0
MISSINKO	395	1 710	754	956	4,3	1 207	270	380	375	912	708	90	702	78,2	Oui	1	1	0	0	0	1
ZAFFI	368	2 014	937	1 077	5,5	1 898	339	379	418	979	951	84	868	38,3	Non	1	0	0	0	0	0
<b>ARROND: TANNOU-GOLA</b>	<b>1 804</b>	<b>8 865</b>	<b>4 222</b>	<b>4 643</b>	<b>4,9</b>	<b>3 635</b>	<b>681</b>	<b>1 811</b>	<b>2 000</b>	<b>4 606</b>	<b>3 923</b>	<b>336</b>	<b>3 647</b>	84,0	Oui	9	1	0	0	0	1
DJIKEME	154	733	358	375	4,8	272	46	149	164	387	322	24	295	96,8	Oui	1	0	0	0	0	0
DOHODJI	428	2 094	961	1 133	4,9	866	158	478	479	1 131	894	69	840	58,9	Oui	2	0	0	0	0	0
GBAYEDJI	307	1 555	716	839	5,1	893	159	320	350	827	674	54	620	84,7	Oui	2	0	0	0	0	0
OUSSOUME	267	1 346	646	700	5,0	1 069	197	258	306	683	602	61	554	93,3	Oui	1	0	0	0	0	0
TANNOU GOLA	307	1 439	723	716	4,7	312	76	282	316	713	675	51	618	93,5	Oui	2	1	0	0	0	1
TCHANKOE	144	718	340	378	5,0	0	0	131	152	353	330	35	316	96,5	Oui	1	0	0	0	0	0
TOSSEHOUÉ	197	980	478	502	5,0	223	45	193	233	512	426	42	404	91,4	Oui	0	0	0	0	0	0
<b>ARROND: TOVIKLIN</b>	<b>4 279</b>	<b>21 617</b>	<b>10 142</b>	<b>11 475</b>	<b>5,1</b>	<b>11 615</b>	<b>2 097</b>	<b>4 491</b>	<b>4 574</b>	<b>10 893</b>	<b>9 829</b>	<b>895</b>	<b>9 287</b>	22,4	Non	15	1	1	0	0	1
AKOME	192	1 050	491	559	5,5	733	130	201	224	517	475	58	454	0,5	Non	1	0	0	0	0	0
DAVI	412	2 291	1 030	1 261	5,6	1 092	179	496	554	1 251	959	81	897	18,2	Non	1	0	1	0	0	0
DJIGANGNONHOU	230	1 140	517	623	5,0	757	146	219	222	555	540	45	500	0,4	Non	1	0	0	0	0	0
DOKO ATCHANVIGUEME	241	1 596	776	820	6,6	896	118	301	319	747	774	75	767	8,3	Non	1	0	0	0	0	0
DOKO DJOUODOME	333	1 830	871	959	5,5	1 122	188	374	395	907	837	86	792	1,2	Non	1	0	0	0	0	0
KPEVE	392	1 912	886	1 026	4,9	1 526	296	429	399	979	850	83	806	38,0	Non	2	0	0	0	0	0
KPOHOUDJOU	528	2 637	1 254	1 383	5,0	1 659	328	593	568	1 407	1 129	101	1 055	1,9	Non	2	0	0	0	0	0
TANNOU AVEDJI	500	2 553	1 197	1 356	5,1	1 725	314	453	553	1 225	1 211	117	1 149	5,0	Non	2	1	0	0	0	0

CARACTERISTIQUES DEMOGRAPHIQUES ET EQUIPEMENTS SOCIOCOMMUNAUTAIRES DES UNITES ADMINISTRATIVES																					
DIVISIONS ADMINISTRATIVES	TOUS MENAGES					EXPLOITATION AGRICOLE		STRUCTURE DE LA POPULATION						ACCES A L'EAU POTABLE		INFRASTRUCTURES DE L'EDUCATION			INFRASTRUCTURES DE SANTE		
	Nombre total de ménages	Population Totale	Masculin	Féminin	Taille ménage	Population agricole	Ménage agricole	0-5 ans	6-11 ans	0-14 ans	15-59 ans	60 ans &+	18 ans &+	% des ménages	Disponibilité en eau potable	Ecole primaire	Collège 1 <sup>er</sup> cycle	Collège 1 <sup>er</sup> et 2 <sup>nd</sup> cycle	Dispensaire	Maternité	CS complet
TOVIKLIN I	561	2 579	1 225	1 354	4,6	612	107	567	483	1 252	1 255	72	1 148	50,3	Oui	1	0	0	0	0	1
TOVIKLIN II	546	2 276	1 056	1 220	4,2	850	190	473	454	1 114	1 064	98	1 010	65,9	Oui	1	0	0	0	0	0
ZOHENOU	344	1 753	839	914	5,1	643	101	385	403	939	735	79	709	8,7	Non	2	0	0	0	0	0

Source : INSAE, RGPH4-2013



## REFERENCES BIBLIOGRAPHIQUES

- **INSAE**, RGPH2, (Février 1992), Fichiers villages, Novembre 1994
- **INSAE**, RGPH3, Cartographie Censitaire, Novembre 2001
- **INSAE**, RGPH3, (Février 2002), Résultats Définitifs, Décembre 2003
- **K. ADAM & M. BOKO**, Le Bénin, Edicef, Paris 1983 – p.95.
- **MDR**, ECVR, Novembre 2001
- **MISD**, PDC, 2004
- **MEMP**, Annuaire statistiques, 2012
- **MS**, Annuaire statistiques, 2013

# Equipe d'élaboration du document

---

## Coordination des travaux

Alexandre S. BIAOU, Directeur Général de l'INSAE

## Supervision technique des travaux

Djabar Dine ADECHIAN, Directeur des Etudes Démographiques à l'INSAE

## Personnel de l'INSAE

Djabar Dine ADECHIAN	Jules DAGA	Gisèle HOUSSOU ASSABA
Sévérin AGBANGLA	Bruno DJAGBA	Rémy HOUNGUEVOU
Akossiba Elise C. AHOVEY	Joëlle DOMINGO	Kocou MISSIHOUN
Parfait AINADOU	Fèmi Christian DOSSOU	Zulficar SACKO
Marcel Dossa AKOHONWE	Didier GANZO	Clément SOSSOU
Symphorien BANON	Gillis GOGAN	Cécile TEKA
Alexandre S. BIAOU	Darius GUEDEDGBE	Appolinaire TOLLEGBE
Mémounath BISSIRIOU épouse ZOUNON	B. O. Jeannine HOUEHA	Renaud YOVOGA

## Personnes ressources

Abdoul Fatahi CHITOU  
Justin DANSOU  
Gilles KIKI  
Michel MAKPENON  
Charlotte QUENUM

## Personnel d'appui administratif, comptable et logistique

Awaou BACO BABA-MOUSSA, Directrice Administrative et Financière  
Eléonore ABLEFONLIN  
Cécile AHOUANGBO  
Hilarion AWO  
Solange BADJAGOU