

REPUBLIQUE DU BENIN

MINISTRE DU PLAN ET DU DEVELOPPEMENT



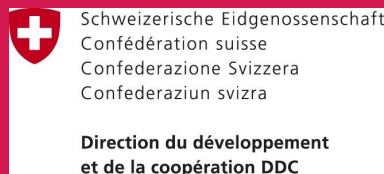
INSTITUT NATIONAL DE LA STATISTIQUE ET DE L'ANALYSE ECONOMIQUE

(INSAE)



CAHIER DES VILLAGES ET QUARTIERS DE VILLE
DU DEPARTEMENT DU BORGOU

(RGPH-4, 2013)



Août 2016



REPUBLIQUE DU BENIN



MINISTRE DU PLAN ET DU DEVELOPPEMENT

INSTITUT NATIONAL DE LA STATISTIQUE ET DE L'ANALYSE ECONOMIQUE

(INSAE)



CAHIER DES VILLAGES ET QUARTIERS DE VILLE
DU DEPARTEMENT DU BORGOU



Schweizerische Eidgenossenschaft
Confédération suisse
Confederazione Svizzera
Confederaziun svizra

Direction du développement
et de la coopération DDC



Août 2016

PREFACE


La nécessité de disposer de données pertinentes, fiables, diversifiées, désagrégées jusqu'au niveau géographique le plus fin et à jour, est unanimement reconnue par la communauté internationale. Appréciant ce besoin d'information, de nombreuses opérations statistiques sont réalisées par l'Institut National de la Statistique et de l'Analyse Economique (INSAE) dans le but de permettre la prise de décision éclairée. Au titre de ces opérations, le Recensement Général de la Population et de l'Habitation (RGPH) figure en première ligne comme étant la source qui permet de disposer de façon exhaustive des données jusqu'aux plus petites unités administratives en l'occurrence les villages et les quartiers de ville.

Les travaux de traitement des données collectées, lors du dénombrement du quatrième Recensement Général de la Population et de l'Habitation (RGPH-4) qui s'est déroulé en mai 2013 sur toute l'étendue du territoire national, ont permis de mettre à la disposition des utilisateurs les statistiques sur les effectifs de population.

En février 2016, l'INSAE a publié un document intitulé "**Effectifs de population des villages et quartiers de ville du Bénin**" qui présente les effectifs de population selon le sexe, le nombre de ménages et la taille moyenne du ménage au niveau national, par département, par commune, par arrondissement et par village ou quartier de ville au Bénin.

Le présent document intitulé "**Cahier des villages et quartiers de ville du département du Borgou (RGPH-4, 2013)**" présente, outre les informations sur l'effectif de population et la taille moyenne, l'effectif des ménages agricoles, la structure par groupe d'âges spécifiques et la disponibilité des infrastructures socioéconomiques au niveau départemental, par commune, par arrondissement et par village ou quartier de ville au Bénin.

Directeur Général de l'INSAE



Alexandre S. BIAOU

Prescrit par relevé N°09/PR/SGG/REL du 17 mars 2011, la quatrième édition du Recensement Général de la Population et de l'Habitation du Bénin s'est déroulée sur toute l'étendue du territoire national en mai 2013. Plusieurs activités ont concouru à sa réalisation, parmi lesquelles la cartographie censitaire. En effet, la cartographie censitaire à l'appui du recensement a consisté à découper tout le territoire national en de petites portions appelées Zones de Dénombrement (ZD). Au cours de la cartographie, des informations ont été collectées sur la disponibilité ou non des infrastructures de santé, d'éducation, d'adduction d'eau etc...dans les villages/quartiers de ville.

Le présent document donne des informations détaillées jusqu'au niveau des villages et quartiers de ville, par arrondissement et commune. Il renseigne sur les effectifs de population, le nombre de ménage, la taille moyenne des ménages, la population agricole, les effectifs de population de certains âges spécifiques et des informations sur la disponibilité des infrastructures communautaires.

Il convient de souligner que le point fait sur les centres de santé et les écoles n'intègre pas les centres de santé privés, et les confessionnels, ainsi que les écoles privées ou de type confessionnel.

I. Présentation du département

1. Situation géographique

Le département du Borgou est limité au Nord par le département de l'Alibori, au Sud par les départements des collines et de la Donga, à l'Est par la République Fédérale du Nigéria, et à l'Ouest par le département de l'Atacora. Il s'étend sur une superficie de 25 856 km² (23% du territoire national) dont 13 962 km² de terres cultivables (54% de la superficie totale du département). Il est subdivisé en huit (8) communes. Il s'agit de Kalalè, N'dali, Pèrèrè, Nikki, Sinendé, Bembèrèkè, Parakou et Tchaourou. Ces communes sont subdivisées en 43 arrondissements et 310 villages et quartiers de ville.

2. Milieu naturel

Le département du Borgou bénéficie du climat du type soudanien avec une saison sèche et une saison des pluies. La pluviométrie annuelle varie entre 900 et 1 300 mm par an. La saison des pluies commence en avril et dure sept (7) mois environ. La température moyenne annuelle s'établit autour de 26°C avec un maximum de 35°C en mars et redescend aux environs de 23°C en décembre-janvier. L'humidité relative varie entre 30 et 70%.

Les principaux types de sols rencontrés dans ce département sont surtout les sols ferrugineux tropicaux, des sols ferralitiques, des sols sablonneux argileux ou argilo sableux et les sols granito gneissiques à caractère très varié selon les séquences topographiques :

- Les sols ferrugineux tropicaux sont dominants dans la commune de N'Dali où ils sont profonds, non concrétionnés et soumis au lessivage.
- Les sols ferralitiques se rencontrent dans les communes de Sinendé, de Nikki, de Pèrèrè.
- Les sols sablo-argileux et granito-gneissiques de ce même groupe couvrent les communes de Bembèrèkè, de Kalalé où se rencontrent aussi des sols sableux.
- Les sols hydromorphes se retrouvent dans les vallées le long de l'Okpara et de l'Ouémé dans la commune de Tchaourou.

La végétation du Borgou est une savane à physionomie diversifiée où la densité des arbres diminue vers le Nord. On y distingue quatre (4) types de végétation qui se rencontrent dans toutes ses communes :

- La savane herbeuse où les bois se font rares à cause des feux de brousse rencontrés dans les communes de Kalalé, de Bembèrèkè et de Sinendé, et dans les dépressions dominées par les Hyparhénia, les Loudetia, les Andropogon, les Pennisetum et de nombreuses Papilionacées, Rubiacées etc...;
- La savane arborée et arbustive se rencontre dans les communes de Nikki, de N'Dali, de Pèrèrè où la densité des arbres est plus élevée.
- La savane boisée dominée par des espèces comme Parkiabiglobosa B. faréii, Isoberliniaeaunaceus et des herbes Andropogon, Hyparhenia, Panicum, Schizachyrium.

- La forêt galerie longe les fleuves et rivières et renferme les espèces comme *Anogéissusleiocarpus*, *Bombax costatum*, *Adansoniadigitata* avec des herbes plus ou moins sciaphyles et des discorea.

Le Borgou comporte la ligne de séparation des deux principaux bassins qui arrosent le Bénin. Le bassin du nord (les affluents du Niger : Alibori, Sota), qui arrose le nord du département et celui du sud (l'Ouémé et ses affluents) qui arrose le sud du département.

3. Caractéristiques démographiques

La population du département du Borgou est passée de 724 171 habitants au RGPH3 de 2002 à de Au dernier 1 214 249 habitants dont 607 013 hommes contre 607 236 femmes au RGPH4 de 2013. Le rapport de masculinité et passé de 99,6 hommes pour 100 femmes en 2002 à 100 hommes pour 100 femmes. C'est un département à fort taux de croissance 4,68 contre 3,52 pour le niveau national et un poids démographique de 14% selon le RGPH4. La densité moyenne est passée de 28 habitants au km² en 2002 à 47 habitants au km² en 2013. Cette densité présente des disparités à l'intérieur du département passant de 31 habitants au km² dans la commune de Tchaourou à 579 habitants au km² dans celle de Parakou.

En plus de Parakou, ville à statut particulier et capitale du département (255 478 habitants), on y compte 5 autres communes qui ont franchi la barre des 100 000 habitants. Il s'agit de : Tchaourou (223 138 habitants), Kalalé (168 882 habitants), Nikki (151 232 habitants) et Bembèrèkè (131 255 habitants). Le Borgou est un département fortement agricole car environ 66% de sa population s'occupe de l'agriculture répartie 83 275 ménages de type agricole.

Les groupes sociolinguistiques les plus rencontrés sont : les Bariba et apparentés 37,6%, les Peulh ou Peul dans une proportion de 33,0% et dans une moindre mesure les Gua ou Otamari et apparentés 7,6%. Du point de vue de la pratique religieuse, l'islam est plus pratiqué (69,8%), suivi de la religion catholique (15%).

4. Infrastructures sociocommunautaires

Avec ses 8 communes, 43 arrondissements, le département du Borgou dispose de 4 zones sanitaires, de 78 centres de santé, 21 dispensaires et 11 maternités.

L'accès à l'eau potable semble poser encore d'énormes difficultés aux populations. A peine 59% de ménages seulement ont accès à l'eau potable selon le RGPH-4.

Sur le plan des infrastructures scolaires, on note un effort important. Presque tous les villages et quartiers de ville disposent d'une école primaire, et des collèges à 1^{er} cycle et à 2nd cycle sont présents dans beaucoup d'arrondissements.

5. Activités économiques du département

Le tableau 1 présente la distribution en pourcentage de la population active par commune selon les branches d'activités dans le département du Borgou. On remarque que la branche

"agriculture, pêche et chasse" occupe plus des deux tiers de la population active de toutes les communes sauf celle de Parakou (11,8%). Le commerce, restauration et hébergement est prépondérant dans les communes de Parakou (32,1%), N'Dali (10,1%) et Bembèrèkè (9,5%). Les branches "autres services" et "transports et communication" sont surtout développées dans la commune de Parakou : respectivement 20,3% et 11,1%.

Tableau 1: Activités économiques									
Distribution en pourcentage de la population active par commune selon les branches d'activités									
Branches d'activités	Communes du Borgou								
	Ensemble	Bembèrèkè	Kalalé	N'dali	Nikki	Parakou	Pèrèrè	Sinendé	Tchaourou
Agriculture, Pêche et Chasses	65,8	76,3	89,2	74,7	79,0	11,8	84,9	85,0	76,3
Industries extractives	0,1	0	0	0	0	0,1	0	0	0,1
Industries manufacturières Eau, Electricité, Gaz,	7,2	6,1	2,1	6,2	5,2	15,9	2,2	4,7	6,3
Assainissement, Traitement des déchets et Dépollution	0,1	0,1	0	0	0	0,4	0,1	0	0
Bâtiment et Travaux publiques	1,9	0,9	0,3	1,1	0,8	6,1	0,4	1	0,9
Commerce, Restauration et Hébergement	13	9,5	4,9	10,1	8,3	32,1	7,9	4,3	9,2
Transport et Communication	3,4	1,5	0,4	2	1,7	11,1	0,6	0,5	1,8
Banque et Assurance	0,1	0	0	0	0	0,5	0	0	0
Autres services	7,5	5,1	2,2	5,3	4,4	20,3	2,5	3,4	4,5
Non Déclarées	1	0,4	0,9	0,6	0,6	1,7	1,4	1	0,8
Total	100	100	100	100	100	100	100	100	100
Effectif	329497	37 454	45 400	28 322	38 747	70 156	22 702	26 433	60 283

Source : INSAE, RGPH4-2013

6. Activités agricoles

o Ménages agricoles par communes

Le tableau 2 renseigne sur l'effectif des ménages agricoles par commune et par sexe du chef de ménage dans le département du Borgou. Il ressort de ce tableau que le département compte, 83 275 ménages agricoles dont 79 303 dirigés par des hommes et 3 972 dirigés par des femmes. Dans chacune des communes, les ménages agricoles dirigés par les hommes sont supérieurs à ceux dirigés par les femmes. Cependant, le nombre de ménages agricoles dirigés par les femmes est plus important dans la commune de Tchaourou (952) et plus faible dans la commune de Parakou (221).

Tableau 2: Ménages agricoles									
Effectif des chefs de ménages agricoles par commune et selon le sexe dans le département de Borgou									
	Communes de Borgou								
	Bembèrèkè	Kalalé	N'dali	Nikki	Parakou	Pèrèrè	Sinendé	Tchaourou	Ensemble
Ménages agricoles	10 441	13 444	9 414	11 492	4 447	6 703	7 031	20 303	83 275
Masculin	9 706	12 892	8 976	11 061	4 226	6 474	6 617	19 351	79 303
Féminin	735	552	438	431	221	229	414	952	3 972

Source : INSAE, RGPH4-2013

- Principaux domaines d'activités agricoles par commune

Le tableau 3 montre la distribution en pourcentage des ménages agricoles par commune selon les principaux domaines d'activités. Il en ressort que plus de neuf ménages agricoles sur dix exercent dans le domaine végétal dans toutes les communes du département. La production animale est le deuxième domaine agricole dans le département avec les communes de Tchaourou et de Kalalé qui enregistrent les fortes proportions du département, (respectivement 6,2% et 6,1%). Le domaine halieutique n'occupe pas les ménages du département.

Tableau 3: Principaux domaines d'activités agricoles									
Distribution en pourcentage des ménages agricoles par commune selon les principaux domaines d'activités									
	Communes de Borgou								
	Ensemble	Bembèrèkè	Kalalé	N'dali	Nikki	Parakou	Pèrèrè	Sinendé	Tchaourou
Principaux domaines agricoles									
Végétal	94,8	95,4	93,5	96,0	96,0	94,5	98,0	94,0	93,7
Animal	4,8	4,5	6,1	3,9	3,5	5,3	1,9	4,9	6,2
Halieutique	0,0	0,0	0,1	0,0	0,0	0,0	0,0	0,0	0,0
Autre	0,3	0,1	0,2	0,1	0,5	0,2	0,1	1,1	0,1
Total	100,0	100,0	100,0	100,0	100,0	100,0	100,0	100,0	100,0
Effectif	92 166	11 820	13 838	10 354	12 636	7 537	6 632	7 270	22 079

Source : INSAE, RGPH4-2013

- Les 10 premières cultures

- L'igname, le maïs et le soja sont les trois produits les plus cultivés par les ménages agricoles dans presque toutes les communes du département du Borgou.
- Le Sorgho/mil/fonio est aussi cultivés dans beaucoup de commune.

Tableau 4: Produits agricoles les plus cultivés

Distribution en pourcentage des ménages agricoles par commune selon les 10 produits les plus cultivés

Communes de Borgou															
Bembèrèkè		Kalalé		N'dali		Nikki		Parakou		Pèrèrè		Sinendé		Tchaourou	
Maïs	37	Igname	31,4	Igname	43,4	Igname	41,3	Igname	52,1	Igname	69	Maïs	50	Igname	61,5
Igname	28,6	Maïs	24,1	Soja	15	Soja	27,1	Manioc	20,5	Soja	17	Igname	21	Manioc	7,4
Sorgho/Mil/fonio	13,8	Sorgho/Mil/fonio	22	Maïs	14	Sorgho/Mil/fonio	14,6	Maïs	8,2	Sorgho/Mil/fonio	5,4	Sorgho/Mil/fonio	11	Sorgho/Mil/fonio	6,9
Soja	5,5	Soja	9	Sorgho/Mil/fonio	13	Maïs	8,6	Sorgho/Mil/fonio	3,7	Maïs	2,8	Soja	5,7	Maïs	6,2
Manioc	5,4	Arachides	3,8	Manioc	5,8	Manioc	2,7	Riz	3,7	Manioc	2,6	Lait frais (chèvres, vaches)	5,4	Soja	5,7
Riz	3,1	Lait frais (chèvres, vaches)	2,8	Riz	1,9	Lait frais (chèvres, vaches)	1,9	Soja	3	Bœufs	0,9	Manioc	2,5	Lait frais (chèvres, vaches)	4,7
Lait frais (chèvres, vaches)	2	Riz	1,7	Lait frais (chèvres, vaches)	1,8	Arachides	1	Haricots/Niébè	2,2	Lait frais (chèvres, vaches)	0,9	Riz	1,7	Arachides	1,9
Arachides	1,4	Œuf de poule	1,1	Viande	1,4	Riz	0,7	Lait frais (chèvres, vaches)	1,4	Riz	0,4	Arachides	1,1	Riz	1,5
Bœufs	0,8	Manioc	1,1	Œuf de poule	0,7	Bœufs	0,5	Arachides	0,8	Arachides	0,3	Œuf de poule	0,6	Bœufs	1,3
Œuf de poule	0,6	Bœufs	0,8	Haricots/Niébè	0,7	Œuf de poule	0,5	Bœufs	0,6	Anacarde	0,3	Haricots/Niébè	0,6	Haricots/Niébè	0,6

Source : INSAE, RGPH4-2013

o **Produits agricoles du PRSA par commune**

- Sur les treize (13) produits du Programme de Relance du Secteur Agricole (PRSA), les cultures céréalières (53,1%) et les tubercules (33,3%) viennent en tête en termes de production des ménages agricoles du département.
- Les mêmes tendances s'observent dans les communes.

Tableau 5: Produits agricoles du PRSA

Distribution en pourcentage des ménages agricoles par commune selon les produits agricoles du PRSA

	Communes du Borgou								
	Ensemble	Bembèrèkè	Kalalé	N'Dali	Nikki	Parakou	Pèrèrè	Sinendé	Tchaourou
Produits agricoles PRSA									
Cultures de rente	9,6	14,8	16,6	5,2	6,4	4,4	1,4	25,9	5,1
Coton	7,4	14,0	14,6	4,2	5,3	1,7	0,5	24,8	0,4
Palmier à huile	0,1	0,1	0,2	0,1	0,1	0,1	0,1	0,2	0,1
Ananas	0,1	0,1	0,1	0,2	0,1	0,2	0,1	0,1	0,1
Anacarde	2,0	0,6	1,7	0,7	0,9	2,4	0,8	0,9	4,5
Cultures céréalières	53,1	61,3	56,7	58,8	53,7	52,5	49,3	55,6	44,9
Maïs	51,6	58,9	55,3	57,0	52,8	49,9	48,9	54,1	43,5
Riz	1,5	2,4	1,5	1,8	0,8	2,6	0,5	1,5	1,4
Tubercules	33,3	20,9	22,3	32,7	36,3	40,3	48,1	13,4	44,5
Manioc	5,1	3,7	0,8	4,4	2,8	15,0	3,5	1,5	8,0
Ignames	28,2	17,1	21,5	28,4	33,5	25,3	44,6	11,9	36,5
Elevage	3,9	3,0	4,3	3,3	3,6	2,7	1,2	5,1	5,4
Viande	1,4	1,0	1,0	1,4	1,1	1,6	0,5	1,4	2,1
Lait	2,2	1,6	2,5	1,5	2,2	0,7	0,6	3,4	3,1
Œuf	0,4	0,4	0,8	0,4	0,4	0,4	0,1	0,4	0,3
Pêche ou aquaculture	0,0	0,1	0,1	0,0	0,0	0,1	0,0	0,0	0,0
Poisson	0,0	0,0	0,1	0,0	0,0	0,0	0,0	0,0	0,0
Crevette	0,0	0,0	0,0	0,0	0,0	0,0	0,0	0,0	0,0
Total	100,0	100,0	100,0	100,0	100,0	100,0	100,0	100,0	100,0
Effectif	155 969	19 282	22 977	16 841	19 122	13 088	11 947	13 227	39 485

Source : INSAE, RGPH4-2013

o Types d'équipement

Le tableau 6 présente la distribution en pourcentage des ménages agricoles par commune du département du Borgou selon le type d'équipement utilisé. Il montre que 82% des ménages agricoles utilisent des équipements traditionnels dans le département. Les communes de Nikki et Tchaourou sont celles dans lesquelles les ménages utilisent le plus ce type d'équipement (97,5% chacune).

Tableau 6: Activités agricoles

Distribution en pourcentage des ménages agricoles par commune selon le type d'équipement

	Communes de Borgou								
	Ensemble	Bembèrèkè	Kalalé	N'dali	Nikki	Parakou	Pèrèrè	Sinendé	Tchaourou
Type d'équipement									
Traditionnel	82,0	61,8	75,8	82,6	79,7	90,4	97,5	59,8	97,5
Attelage	4,4	9,4	7,2	2,4	6,1	0,6	0,6	10,4	0,4
Mécanique	1,7	5,7	0,8	2,0	1,5	1,9	0,2	2,2	0,2
Traditionnel et attelage	7,3	10,1	12,6	5,6	10,0	1,1	1,2	21,5	0,6
Traditionnel et mécanique	4,7	13,0	3,6	7,4	2,7	6,0	0,4	6,0	1,3
Total	100,0	100,0	100,0	100,0	100,0	100,0	100,0	100,0	100,0
Effectif	84 025	10 489	12 740	9 289	11 874	6 565	6 115	6 778	20 175

Source : INSAE, RGPH4-2013

7. Pauvreté dans les communes

- L'indice de la pauvreté humaine (IPH) est plus élevé dans les communes de Kalalé (57,7%), Pèrèrè (50,8%) et Sinendé (49,7%) et plus faible dans la commune de Parakou (21,7%).
- Quelle que soit la forme de la pauvreté, la commune de Kalalé est plus touchée alors que la commune Parakou s'affiche comme la moins pauvre du département.

Indicateurs	communes du Borgou										
	Ensemble	Urbain	Rural	Bembèrèkè	Kalalé	N'Dali	Nikki	Parakou	Pèrèrè	Sinendé	Tchaourou
IPH ¹	43,2	32,1	52,6	46,7	57,7	44,8	49,3	21,7	50,8	49,7	48,2
Incidence de la pauvreté non monétaire ²	21,6	18,3	24,1	21,7	32,7	20,6	24,7	6	21,3	15,1	31,9
Incidence de la pauvreté d'existence ³	44,9	22,6	62	46,8	73,7	50,4	57,1	6,3	61	35,9	53
Taux de pauvreté multidimensionnelle ⁴	53,3	30,2	70,9	58,9	80,1	55	64	11,8	66,2	58,2	62

Source : INSAE, RGPH4-2013

¹ IPH : Indice de Pauvreté Humaine, il est calculé à partir de trois indicateurs que sont :

✚ Pourcentage de la population n'ayant pas accès à l'eau potable ;

✚ Taux d'analphabétisme de la population ;

Taux de mortalité infanto-juvénile

² IPNM : Incidence de la pauvreté non monétaire calculée à partir des variables de conditions de vie des ménages et des biens possédés ;

³ Incidence de la Pauvreté d'Existence : calculé à partir des variables des conditions de vie des ménages seulement

⁴ TPM : Taux de Pauvreté Multidimensionnelle : calculé sur la base de 9 privations, la malnutrition n'a pas été prise en compte au niveau de la composante santé :

✚ **Santé** : insuffisance pondérale, décès des enfants de moins de 5 ans dans le ménage ;

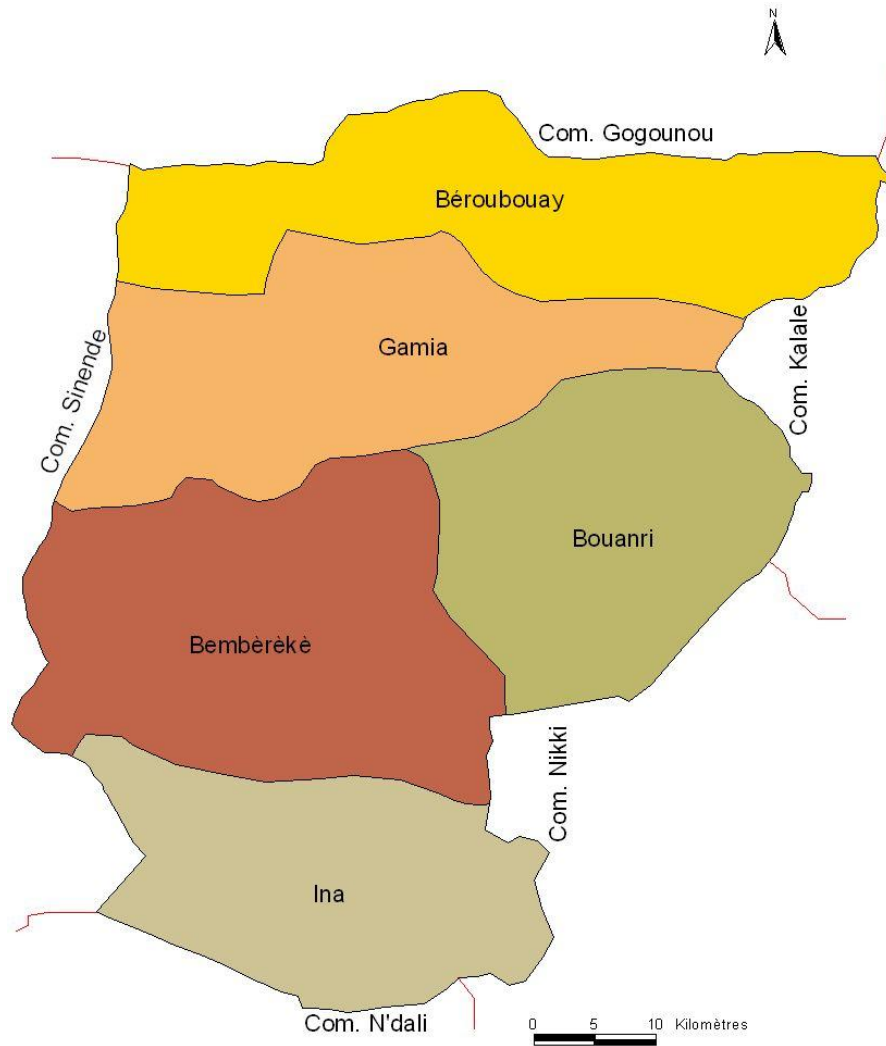
✚ **Education** : Personne du ménage n'ayant pas dépassé le primaire, au moins un enfant en âge scolaire ne fréquente pas l'école ;

Condition de vie : Pas d'électricité, Aucun accès à l'eau potable ou eau améliorée, Aucun accès à des moyens d'assainissement adéquats, l'habitation a des sols sales (matériaux non définitifs), le ménage utilise des combustibles de cuisson "sales" (bois de chauffage, charbon de bois, etc.), le ménage ne possède ni de voiture ni de motocyclette et possède tout au plus l'un des biens suivants : bicyclette, radio, réfrigérateur, téléphone ou téléviseur).

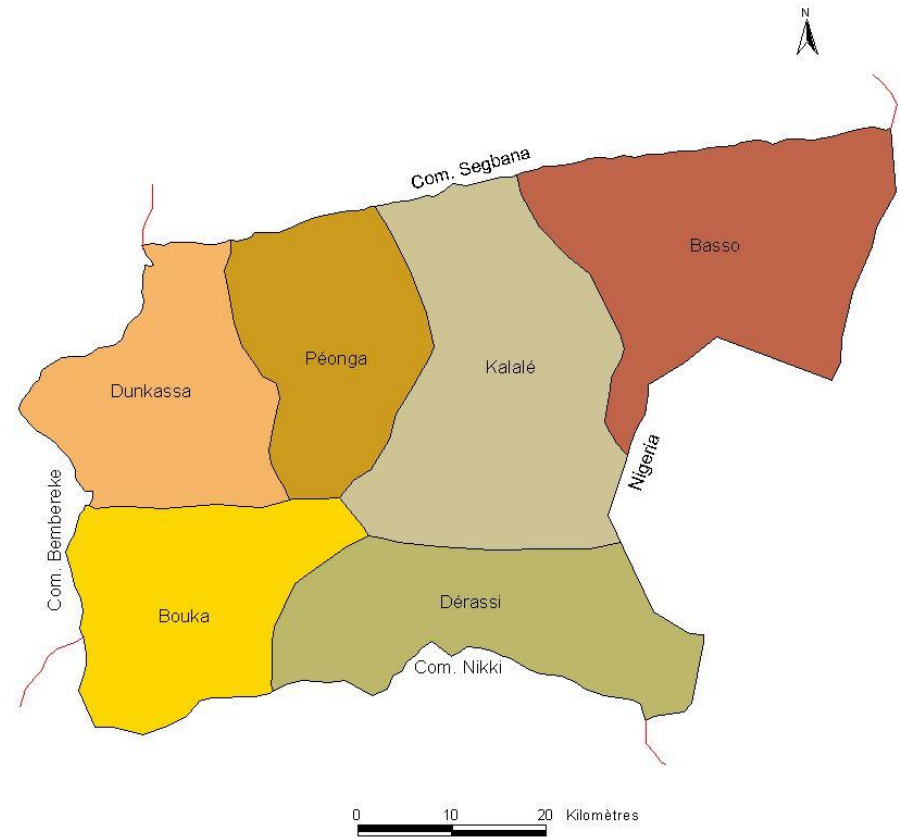
Carte du département du Borgou



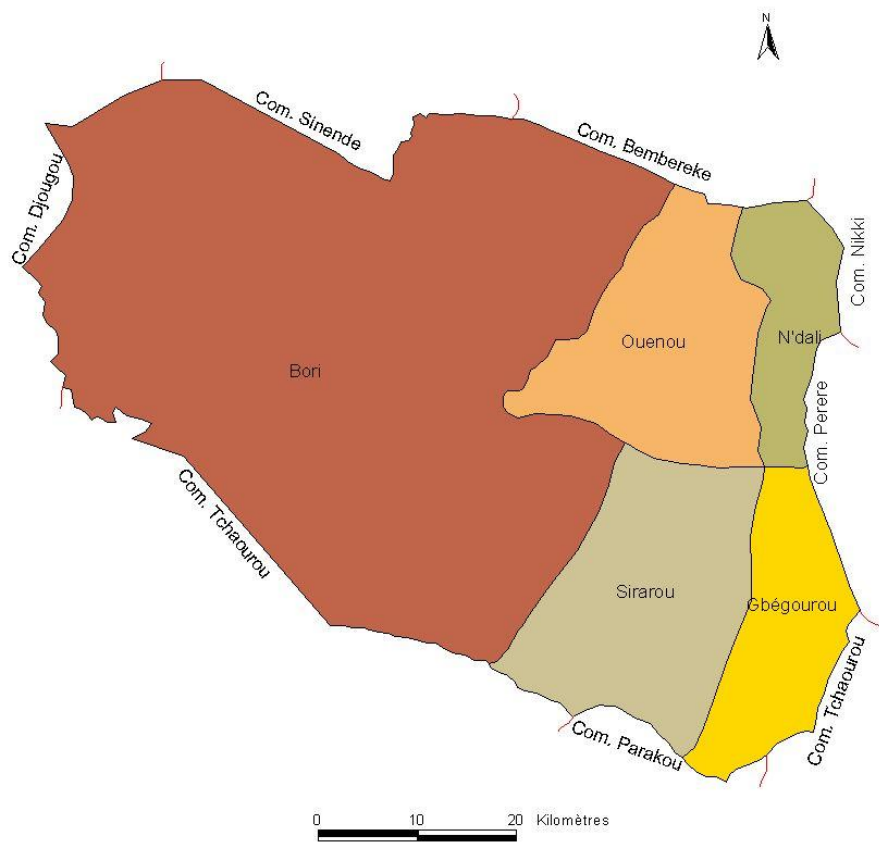
Carte de la commune Bembèrèkè



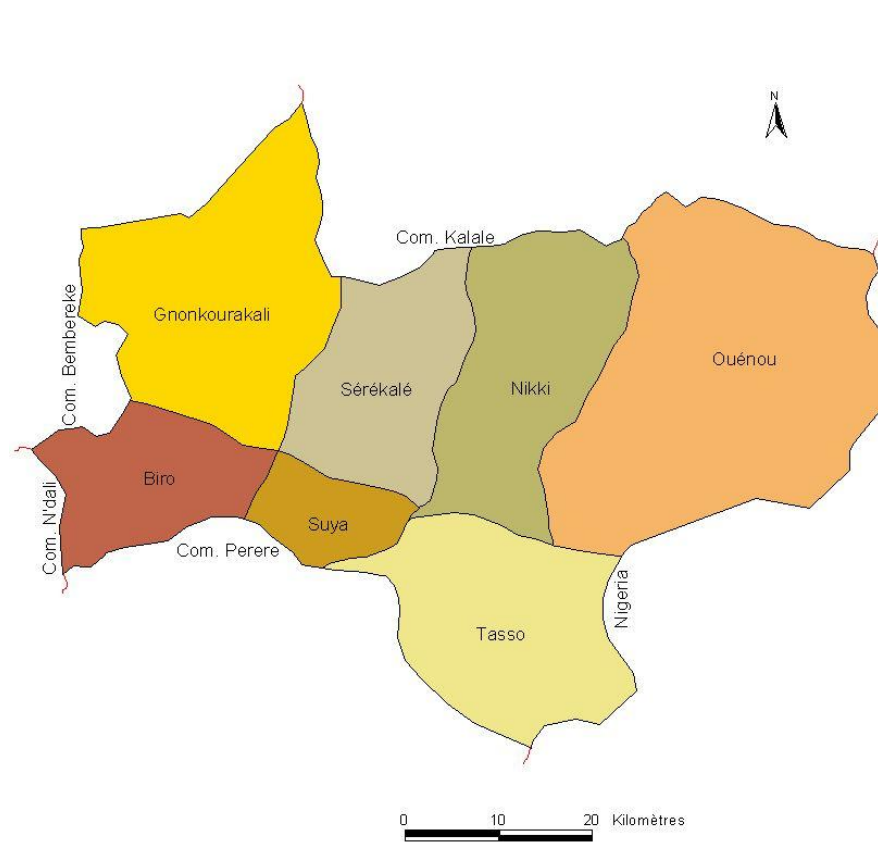
Carte de la commune Kalalé



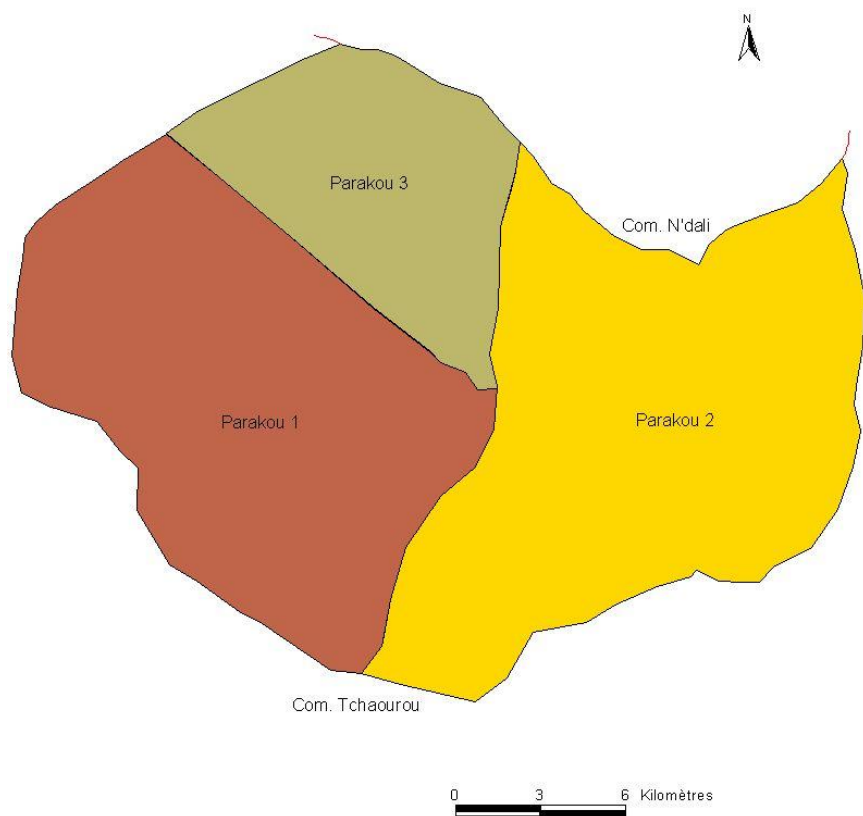
Carte de la commune de N'dali



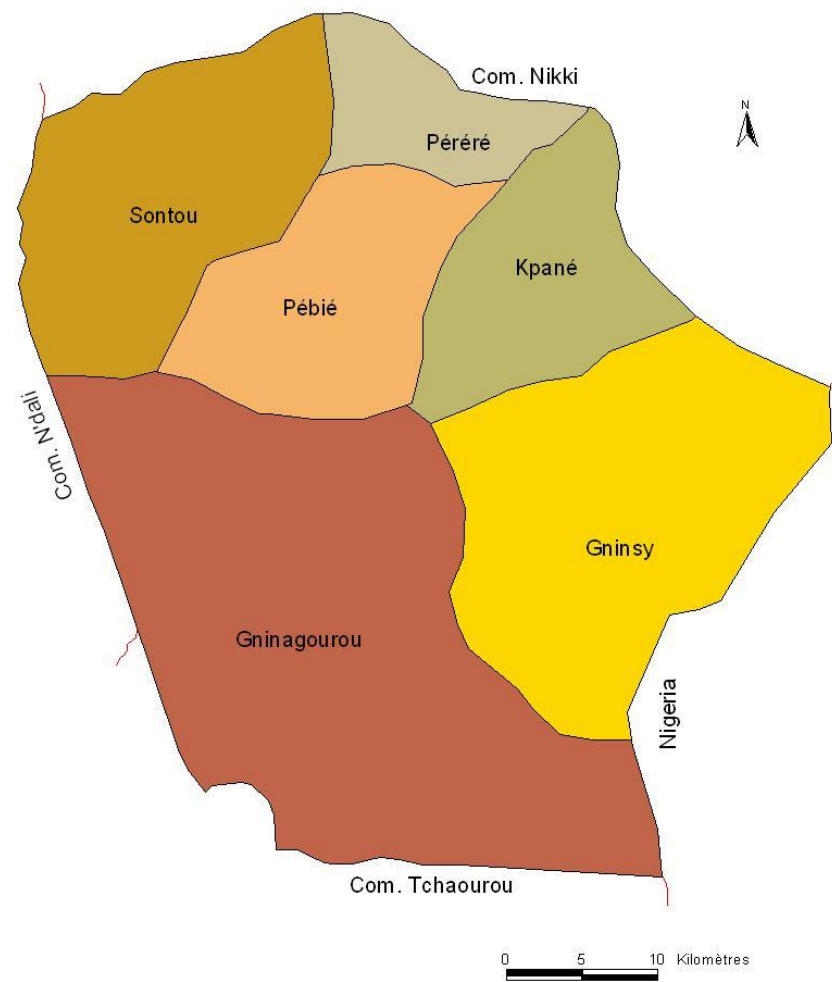
Carte de la commune Nikki



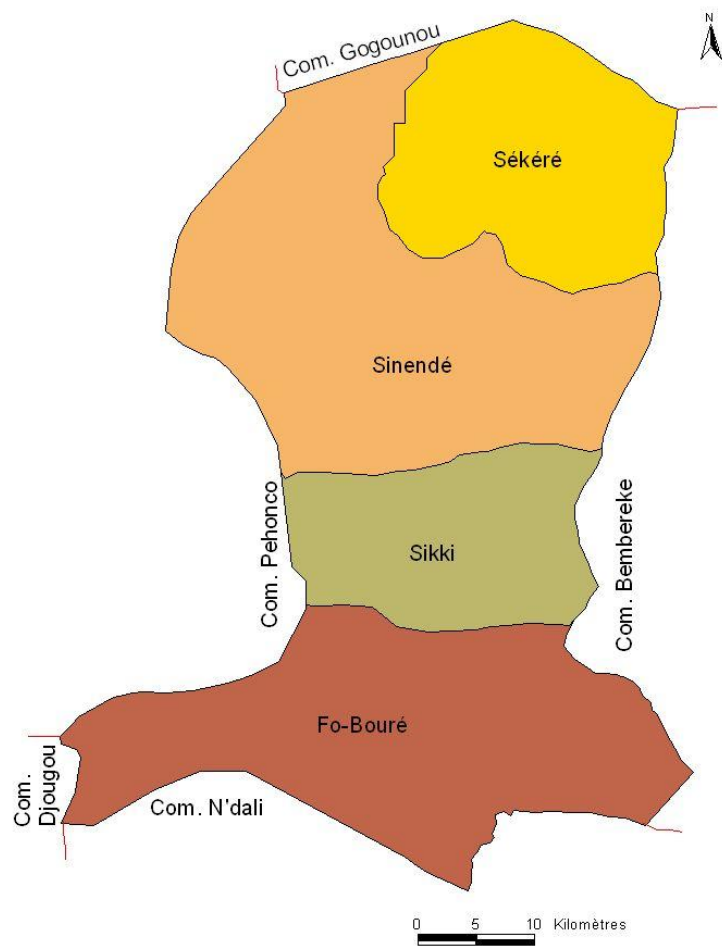
Carte de la commune de Parakou



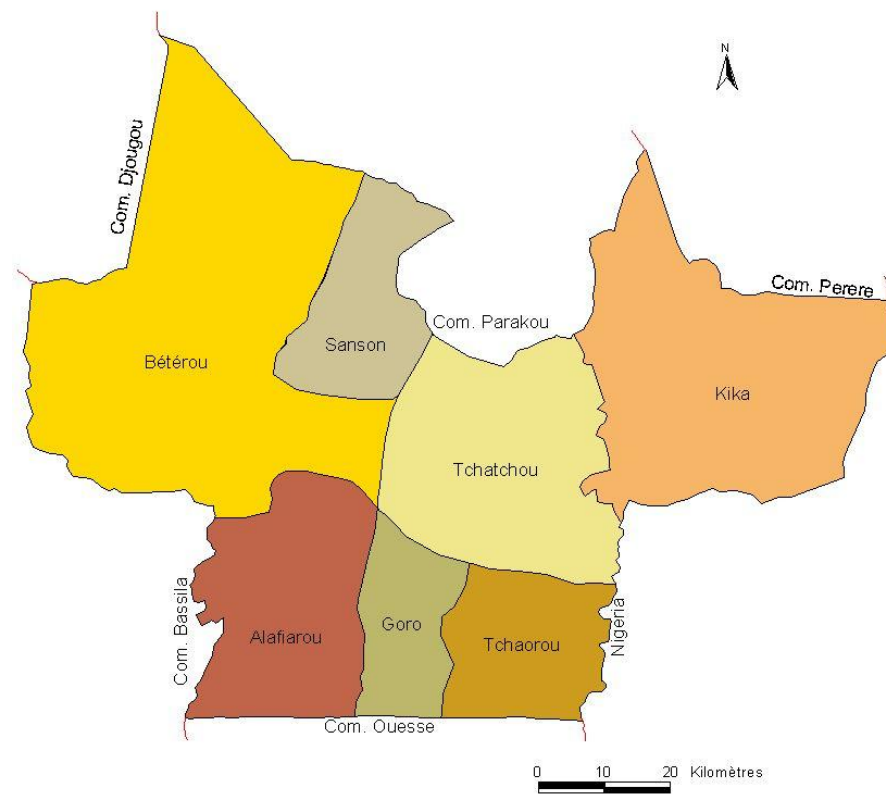
Carte de la commune de Pèrèrè



Carte de la commune de Sinendé



Carte de la commune Tchaourou



II. DONNEES SOCIO DEMOGRAPHIQUES ET COMMUNAUTAIRES

CARACTERISTIQUES DEMOGRAPHIQUES ET EQUIPEMENTS SOCIOCOMMUNAUTAIRES DES UNITES ADMINISTRATIVES																					
DIVISIONS ADMINISTRATIVES	TOUS MENAGES					EXPLOITATION AGRICOLE		STRUCTURE DE LA POPULATION						ACCES A L'EAU POTABLE		INFRASTRUCTURES DE L'EDUCATION			INFRASTRUCTURES DE LA SANTE		
	Nombre total de ménages	Population Totale	Masculin	Féminin	Taille ménagère	Population agricole	Ménage agricole	0-5 ans	6-11 ans	0-14 ans	15-59 ans	60 ans &+	18 ans &+	% des ménages	Disponibilité en eau potable	Ecole primaire	Collège 1 ^{er} cycle	Collège 1 ^{er} et 2 nd cycle	Dispensaire	Maternité	CS complet
DEP: BORGOU	158 099	1 214 249	607 013	607 236	7,7	803 926	83 275	284 699	233 887	604 292	566 146	43 749	531 187	58,9	Oui	682	38	23	21	11	78
COM: BEMBEREKE	15 739	131 255	66 270	64 985	8,3	101 094	10 441	29 620	26 043	65 303	61 222	4 729	56 843	65,3	Oui	79	5	4	3	1	8
ARROND: BEROUBOUAY	1 952	17 068	8 546	8 522	8,7	14 104	1 463	4 047	3 386	8 705	7 809	554	7 213	63,9	Oui	13	1	0	0	0	1
BEROUBOUAY EST	536	4 570	2 237	2 333	8,5	3 656	383	1 002	910	2 277	2 130	163	1 984	62,5	Oui	2	1	0	0	0	1
BEROUBOUAY OUEST	471	4 501	2 242	2 259	9,6	3 239	272	915	768	2 075	2 242	184	2 073	84,7	Oui	3	0	0	0	0	0
BEROUBOUAY PEULH	334	2 824	1 435	1 389	8,5	2 444	274	817	623	1 624	1 126	74	1 043	46,1	Non	1	0	0	0	0	0
KABANOUE	331	2 928	1 506	1 422	8,8	2 882	318	751	629	1 561	1 285	82	1 175	53,2	Oui	5	0	0	0	0	0
SOMBOUAN	280	2 245	1 126	1 119	8,0	1 883	216	562	456	1 168	1 026	51	938	65,4	Oui	2	0	0	0	0	0
ARROND: BOUANRI	3 005	30 098	15 052	15 046	10,0	27 598	2 552	7 813	6 561	16 507	12 614	977	11 701	75,6	Oui	19	1	0	0	0	2
MARO (BOUARI I)	167	1 222	591	631	7,3	945	105	265	247	613	568	41	515	92,8	Oui	2	0	0	0	0	1
GOUROU (BOUANRI II)	308	2 289	1 153	1 136	7,4	1 796	199	509	457	1 155	1 063	71	977	85,4	Oui	0	0	0	0	0	0
SONGOURA (BOUANRI III)	306	2 763	1 347	1 416	9,0	2 249	221	664	522	1 421	1 242	100	1 148	74,5	Oui	1	1	0	0	0	0
GANDO-BOROU	291	3 832	1 851	1 981	13,2	3 695	275	1 085	900	2 205	1 531	96	1 395	80,1	Oui	4	0	0	0	0	0
GUERRAN-KALI (GBEKOU)	946	9 144	4 737	4 407	9,7	8 402	833	2 288	2 136	5 082	3 764	298	3 522	62,1	Oui	6	0	0	0	0	1
GBEROU DABA	164	1 610	827	783	9,8	1 581	157	413	340	864	689	57	645	88,4	Oui	1	0	0	0	0	0
KASSAROU	154	2 048	997	1 051	13,3	2 014	148	619	456	1 207	785	56	723	98,1	Oui	2	0	0	0	0	0
SISSIGOUROU	323	3 917	1 893	2 024	12,1	3 859	309	1 117	806	2 161	1 626	130	1 510	65,0	Oui	2	0	0	0	0	0
TEME	346	3 273	1 656	1 617	9,5	3 057	305	853	697	1 799	1 346	128	1 266	86,7	Oui	1	0	0	0	0	0
ARROND: GAMIA	3 706	30 522	15 075	15 447	8,2	24 166	2 538	7 186	6 040	15 285	14 011	1 226	13 248	68,6	Oui	19	0	1	2	0	1
BOUAY	523	4 220	2 070	2 150	8,1	3 447	374	938	810	2 024	1 981	215	1 911	72,5	Oui	2	0	0	0	0	0
BOURI	148	1 276	621	655	8,6	1 257	145	340	277	677	550	49	540	96,6	Oui	1	0	0	0	0	0
BEREKE	194	1 518	750	768	7,8	1 487	183	368	341	793	663	62	629	57,7	Oui	1	0	0	0	0	0
GAMIA EST	712	5 352	2 590	2 762	7,5	3 349	352	1 216	1 001	2 618	2 578	156	2 366	65,9	Oui	4	0	0	0	0	0
GAMIAOUEST	640	4 540	2 230	2 310	7,1	2 550	294	877	868	2 147	2 217	176	2 037	57,5	Oui	2	0	1	0	0	1
GANRO	307	2 862	1 431	1 431	9,3	2 582	251	732	603	1 504	1 239	119	1 201	61,2	Oui	2	0	0	1	0	0
GUESSOU NORD	409	3 235	1 531	1 704	7,9	2 284	227	722	550	1 505	1 592	138	1 493	63,1	Oui	1	0	0	0	0	0

CARACTERISTIQUES DEMOGRAPHIQUES ET EQUIPEMENTS SOCIOCOMMUNAUTAIRES DES UNITES ADMINISTRATIVES

DIVISIONS ADMINISTRATIVES	TOUS MENAGES					EXPLOITATION AGRICOLE		STRUCTURE DE LA POPULATION						ACCES A L'EAU POTABLE		INFRASTRUCTURES DE L'EDUCATION			INFRASTRUCTURES DE LA SANTE		
	Nombre total de ménages	Population Totale	Masculin	Féminin	Taille ménage	Population agricole	Ménage agricole	0-5 ans	6-11 ans	0-14 ans	15-59 ans	60 ans &+	18 ans &+	% des ménages	Disponibilité en eau potable	Ecole primaire	Collège 1 ^{er} cycle	Collège 1 ^{er} et 2 nd cycle	Dispensaire	Maternité	CS complet
KPEBERA	412	3 697	1 871	1 826	9,0	3 492	378	950	814	1 966	1 580	151	1 518	79,9	Oui	1	0	0	0	0	0
MANI BOKE	214	2 144	1 086	1 058	10,0	2 078	196	591	416	1 144	895	105	889	83,6	Oui	3	0	0	0	0	0
TINHOULE	147	1 678	895	783	11,4	1 640	138	452	360	907	716	55	664	81,0	Oui	2	0	0	1	0	0
ARROND: INA	2 995	22 391	11 344	11 047	7,5	15 972	1 779	4 515	4 331	10 673	10 859	858	9 949	45,1	Non	11	2	2	1	0	2
GANDO	285	2 963	1 497	1 466	10,4	2 834	264	798	637	1 634	1 243	86	1 153	47,4	Non	1	0	0	0	0	0
GOUA	240	2 035	1 039	996	8,5	1 528	163	481	437	1 068	865	102	843	65,8	Oui	1	0	0	1	0	0
GUESSOU-SUD	708	4 840	2 320	2 520	6,8	3 516	426	907	960	2 266	2 349	225	2 195	11,7	Non	3	1	0	0	0	1
GUESSOU SUD PEULH	115	834	455	379	7,3	802	108	200	157	415	386	33	366	28,7	Non	0	0	0	0	0	0
INA I	380	3 033	1 520	1 513	8,0	2 592	282	602	592	1 435	1 477	121	1 366	43,4	Non	1	0	1	0	0	0
INA II	473	3 060	1 644	1 416	6,5	1 252	134	457	478	1 240	1 732	87	1 457	48,4	Non	3	0	1	0	0	1
INA III	574	3 732	1 904	1 828	6,5	1 691	200	704	654	1 674	1 922	136	1 759	71,4	Oui	1	1	0	0	0	0
INA PEULH	74	691	367	324	9,3	660	72	149	144	348	321	22	295	64,9	Oui	0	0	0	0	0	0
KONOU	146	1 203	598	605	8,2	1 097	130	217	272	593	564	46	515	62,3	Oui	1	0	0	0	0	0
ARROND: BEMBEREKE	4 081	31 176	16 253	14 923	7,6	19 254	2 109	6 059	5 725	14 133	15 929	1 114	14 732	70,2	Oui	17	1	1	0	0	2
BEMBEREKE-EST	563	4 972	3 195	1 777	8,8	1 005	116	558	523	1 447	3 441	84	3 113	83,7	Oui	2	0	1	0	0	1
BEMBEREKE-OUEST	443	2 509	1 259	1 250	5,7	857	107	386	404	999	1 399	111	1 272	58,2	Oui	2	0	0	0	0	0
GANDO	628	5 111	2 528	2 583	8,1	4 257	459	1 082	1 058	2 565	2 345	201	2 164	61,9	Oui	5	1	0	0	0	0
GUERE	460	2 530	1 234	1 296	5,5	1 101	152	429	461	1 102	1 327	101	1 216	80,9	Oui	1	0	0	0	0	0
KOKABO	353	3 287	1 675	1 612	9,3	3 168	328	853	709	1 760	1 406	121	1 377	91,8	Oui	2	0	0	0	0	1
KOSSOU	726	4 481	2 135	2 346	6,2	1 307	158	760	789	1 911	2 423	147	2 143	60,6	Oui	1	0	0	0	0	0
PEDAROU	313	2 384	1 198	1 186	7,6	2 262	281	504	500	1 175	1 081	128	1 083	69,6	Oui	1	0	0	0	0	0
SAORE	194	1 664	819	845	8,6	1 286	144	374	364	853	763	48	704	90,7	Oui	2	0	0	0	0	0
WANRAROU	401	4 238	2 210	2 028	10,6	4 011	364	1 113	917	2 321	1 744	173	1 660	53,6	Oui	1	0	0	0	0	0
COM: KALALE	17 266	168 882	84 078	84 804	9,8	142 831	13 444	45 672	36 855	94 152	69 110	5 585	64 566	52,3	Oui	80	5	1	2	1	14
ARROND: BASSO	1 809	17 474	8 810	8 664	9,7	14 359	1 400	4 616	3 800	9 649	7 275	540	6 668	34,4	Non	7	1	0	0	0	3
BASSO CENTRE	832	8 296	4 183	4 113	10,0	6 495	612	2 154	1 782	4 549	3 477	260	3 163	44,4	Non	4	1	0	0	0	1
GAWEZI	215	1 650	814	836	7,7	1 566	198	442	377	939	668	43	618	49,3	Non	1	0	0	0	0	1
GOROGAOU	172	1 798	919	879	10,5	1 741	161	504	394	1 016	735	47	684	47,7	Non	1	0	0	0	0	0
NEGANZI	590	5 730	2 894	2 836	9,7	4 557	429	1 516	1 247	3 145	2 395	190	2 203	11,0	Non	1	0	0	0	0	1

CARACTERISTIQUES DEMOGRAPHIQUES ET EQUIPEMENTS SOCIOCOMMUNAUTAIRES DES UNITES ADMINISTRATIVES

DIVISIONS ADMINISTRATIVES	TOUS MENAGES					EXPLOITATION AGRICOLE		STRUCTURE DE LA POPULATION						ACCES A L'EAU POTABLE		INFRASTRUCTURES DE L'EDUCATION			INFRASTRUCTURES DE LA SANTE		
	Nombre total de ménages	Population Totale	Masculin	Féminin	Taille ménage	Population agricole	Ménage agricole	0-5 ans	6-11 ans	0-14 ans	15-59 ans	60 ans &+	18 ans &+	% des ménages	Disponibilité en eau potable	Ecole primaire	Collège 1 ^{er} cycle	Collège 1 ^{er} et 2 nd cycle	Dispensaire	Maternité	CS complet
ARROND: BOUKA	4 565	43 616	21 891	21 725	9,6	37 684	3 693	11 984	9 539	24 403	17 620	1 593	16 679	64,8	Oui	20	1	0	1	0	1
BOUKA	951	7 553	3 860	3 693	7,9	5 061	511	1 578	1 446	3 681	3 563	309	3 293	83,6	Oui	3	1	0	1	0	0
BOUKA-GANDO	608	6 078	3 005	3 073	10,0	5 844	579	1 716	1 440	3 562	2 312	204	2 220	37,3	Non	4	0	0	0	0	0
BOUKA -PEULH	75	690	337	353	9,2	668	72	129	146	330	337	23	316	9,3	Non	0	0	0	0	0	0
GBASSI	140	1 549	798	751	11,1	1 334	115	407	367	885	599	65	580	67,9	Oui	2	0	0	0	0	0
GBEROUGBASSI	309	3 465	1 749	1 716	11,2	3 243	274	1 018	737	1 937	1 382	146	1 340	84,1	Oui	1	0	0	0	0	0
GBESSASSI-BOUKA	248	2 413	1 217	1 196	9,7	2 113	216	634	569	1 368	982	63	898	92,3	Oui	1	0	0	0	0	0
GNELBOUKATOU	798	7 882	3 951	3 931	9,9	7 124	700	2 480	1 711	4 652	2 980	250	2 818	64,2	Oui	4	0	0	0	0	0
KOUREI	982	9 764	4 880	4 884	9,9	8 270	802	2 760	2 176	5 532	3 835	397	3 682	57,6	Oui	3	0	0	0	0	1
SEREGOUROU	454	4 222	2 094	2 128	9,3	4 027	424	1 262	947	2 456	1 630	136	1 532	59,3	Oui	2	0	0	0	0	0
ARROND: DERASSI	1 936	19 861	9 789	10 072	10,3	17 103	1 570	5 607	4 190	11 055	8 130	676	7 648	67,5	Oui	12	1	0	0	0	1
ALAFIAROU II	99	1 057	531	526	10,7	1 051	96	317	216	597	414	46	404	83,8	Oui	1	0	0	0	0	0
DERASSI	422	4 013	1 990	2 023	9,5	3 367	313	1 033	823	2 188	1 695	130	1 551	86,0	Oui	2	1	0	0	0	1
GUIRI GANDO	166	2 064	1 015	1 049	12,4	1 756	133	608	435	1 165	810	89	766	86,1	Oui	1	0	0	0	0	0
KAKATENIN	357	3 501	1 724	1 777	9,8	3 382	343	974	748	1 957	1 447	97	1 335	42,3	Non	3	0	0	0	0	0
MAREGUITA	644	6 574	3 224	3 350	10,2	5 264	484	1 917	1 433	3 701	2 651	222	2 520	56,8	Oui	4	0	0	0	0	0
MATCHORE	248	2 652	1 305	1 347	10,7	2 283	201	758	535	1 447	1 113	92	1 072	80,6	Oui	1	0	0	0	0	0
ARROND: DUNKASSA	3 191	29 396	14 590	14 806	9,2	25 904	2 694	7 943	6 819	16 797	11 719	879	10 973	37,6	Non	12	0	0	1	0	3
ALAFIAROU	53	628	315	313	11,8	586	47	180	176	395	208	25	195	0,0	Non	1	0	0	0	0	0
GBESSAKPEROU	812	6 583	3 298	3 285	8,1	6 264	747	1 718	1 534	3 685	2 770	128	2 531	32,8	Non	3	0	0	1	0	1
DANGOROU	387	3 973	1 960	2 013	10,3	3 719	344	1 102	957	2 359	1 453	161	1 405	62,0	Oui	3	0	0	0	0	0
DJEGA I	445	4 993	2 414	2 579	11,2	4 725	416	1 385	1 183	2 916	1 905	172	1 810	26,1	Non	1	0	0	0	0	1
DUNKASSA	820	6 765	3 398	3 367	8,3	5 419	615	1 631	1 466	3 650	2 878	236	2 675	46,6	Non	2	0	0	0	0	1
DUNKASSA-PEULH	116	1 051	538	513	9,1	1 011	111	327	245	633	401	17	372	19,0	Non	0	0	0	0	0	0
KIRIKOUBE	171	1 538	776	762	9,0	890	87	427	359	870	619	49	610	31,6	Non	1	0	0	0	0	0
OUENAGOUROU	387	3 865	1 891	1 974	10,0	3 290	327	1 173	899	2 289	1 485	91	1 375	31,0	Non	1	0	0	0	0	0
ARROND: PEONGA	2 007	23 022	11 288	11 734	11,5	21 080	1 704	6 539	5 078	13 204	9 128	690	8 477	61,4	Oui	12	1	0	0	0	1
ANGARADEBOU	120	1 577	800	777	13,1	1 479	112	437	352	901	615	61	580	59,2	Oui	1	0	0	0	0	0
BAGARIA	82	904	476	428	11,0	878	76	257	206	516	348	40	354	87,8	Oui	1	0	0	0	0	0

CARACTERISTIQUES DEMOGRAPHIQUES ET EQUIPEMENTS SOCIOCOMMUNAUTAIRES DES UNITES ADMINISTRATIVES

DIVISIONS ADMINISTRATIVES	TOUS MENAGES					EXPLOITATION AGRICOLE		STRUCTURE DE LA POPULATION						ACCES A L'EAU POTABLE		INFRASTRUCTURES DE L'EDUCATION			INFRASTRUCTURES DE LA SANTE		
	Nombre total de ménages	Population Totale	Masculin	Féminin	Taille ménage	Population agricole	Ménage agricole	0-5 ans	6-11 ans	0-14 ans	15-59 ans	60 ans &+	18 ans &+	% des ménages	Disponibilité en eau potable	Ecole primaire	Collège 1 ^{er} cycle	Collège 1 ^{er} et 2 nd cycle	Dispensaire	Maternité	CS complet
BOA	805	9 397	4 614	4 783	11,7	8 251	644	2 617	2 052	5 316	3 810	271	3 496	64,8	Oui	3	0	0	0	0	0
BOA GANDO CENTRE	290	3 979	1 914	2 065	13,7	3 918	274	1 236	912	2 410	1 488	81	1 351	64,5	Oui	3	0	0	0	0	0
GANDO BAKA	201	2 339	1 097	1 242	11,6	2 205	186	703	495	1 340	915	84	871	86,1	Oui	1	0	0	0	0	0
PEONGA	509	4 826	2 387	2 439	9,5	4 349	412	1 289	1 061	2 721	1 952	153	1 825	40,9	Non	3	1	0	0	0	1
ARROND: KALALE	3 758	35 513	17 710	17 803	9,4	26 701	2 383	8 983	7 429	19 044	15 238	1 207	14 121	45,5	Non	17	1	1	0	1	5
BESSASSI	410	3 838	1 930	1 908	9,4	2 919	271	898	692	1 916	1 778	144	1 583	52,7	Oui	1	1	0	0	0	1
BESSASSI GANDO	119	1 503	787	716	12,6	1 495	115	502	332	911	556	36	516	13,4	Non	1	0	0	0	0	0
DANGANZI	394	4 121	2 085	2 036	10,5	3 713	333	1 204	900	2 376	1 599	146	1 517	27,9	Non	2	0	0	0	0	0
DJEGA II	205	2 292	1 124	1 168	11,2	2 169	187	697	589	1 441	795	56	736	28,3	Non	2	0	0	0	0	0
KALALE CENTRE	1 049	6 730	3 389	3 341	6,4	3 110	315	1 254	1 158	2 947	3 567	216	3 266	75,2	Oui	3	0	1	0	0	1
KALALE PEULH	582	6 668	3 191	3 477	11,5	5 429	446	2 062	1 489	4 030	2 487	151	2 172	38,7	Non	2	0	0	0	0	0
KIDAROUKPEROU	331	3 171	1 576	1 595	9,6	2 750	274	785	695	1 730	1 304	137	1 271	12,7	Non	1	0	0	0	0	1
LOU	232	2 474	1 221	1 253	10,7	2 238	189	620	567	1 367	1 009	98	988	78,0	Oui	2	0	0	0	1	1
NASSIKONZI	238	2 355	1 198	1 157	9,9	2 079	195	549	480	1 209	1 055	91	992	21,8	Non	1	0	0	0	0	0
ZAMBARA	198	2 361	1 209	1 152	11,9	799	58	412	527	1 117	1 088	132	1 080	10,1	Non	2	0	0	0	0	1
COM: N'DALI	14 063	113 604	57 643	55 961	8,1	87 146	9 414	27 069	21 724	56 894	52 447	4 262	49 177	53,1	Oui	62	8	1	3	1	8
ARROND: BORI	3 022	28 072	14 535	13 537	9,3	25 400	2 531	7 021	5 509	14 481	12 465	1 126	11 774	63,1	Oui	18	2	1	2	0	4
BORI	688	6 219	3 199	3 020	9,0	5 181	504	1 481	1 190	3 140	2 808	271	2 623	89,1	Oui	5	0	1	0	0	1
MAREGOUROU	649	6 987	3 665	3 322	10,8	6 418	555	1 653	1 343	3 590	3 145	252	2 905	63,2	Oui	3	1	0	1	0	1
KORI	399	3 639	1 820	1 819	9,1	3 401	348	896	740	1 868	1 619	152	1 535	70,7	Oui	2	0	0	1	0	1
SONNOUMON	838	7 270	3 789	3 481	8,7	6 713	731	1 935	1 470	3 823	3 149	298	3 036	43,0	Non	6	0	0	0	0	0
TEME	448	3 957	2 062	1 895	8,8	3 687	393	1 056	766	2 060	1 744	153	1 675	53,8	Oui	2	1	0	0	0	1
ARROND: GBEGOUROU	1 490	11 612	5 874	5 738	7,8	10 154	1 224	2 964	2 371	6 094	5 152	366	4 858	60,5	Oui	11	1	0	0	0	1
ALAFIAROU	145	1 396	698	698	9,6	1 241	116	333	324	757	583	56	560	52,4	Oui	2	0	0	0	0	0
BINASSI	474	3 441	1 748	1 693	7,3	2 994	396	838	733	1 782	1 574	85	1 503	54,4	Oui	4	0	0	0	0	0
DARNON	258	1 703	897	806	6,6	1 414	188	465	345	921	721	61	682	59,3	Oui	1	0	0	0	0	0
DOUROUBE	141	1 185	579	606	8,4	996	115	282	230	578	567	40	549	78,7	Oui	0	0	0	0	0	0
GBEGOUROU	472	3 887	1 952	1 935	8,2	3 509	409	1 046	739	2 056	1 707	124	1 564	64,4	Oui	4	1	0	0	0	1
ARROND: OUENOU	2 442	22 291	11 197	11 094	9,1	19 653	1 973	5 889	4 244	11 627	9 736	927	9 308	64,0	Oui	13	1	0	0	0	1

CARACTERISTIQUES DEMOGRAPHIQUES ET EQUIPEMENTS SOCIOCOMMUNAUTAIRES DES UNITES ADMINISTRATIVES

DIVISIONS ADMINISTRATIVES	TOUS MENAGES					EXPLOITATION AGRICOLE		STRUCTURE DE LA POPULATION						ACCES A L'EAU POTABLE		INFRASTRUCTURES DE L'EDUCATION			INFRASTRUCTURES DE LA SANTE		
	Nombre total de ménages	Population Totale	Masculin	Féminin	Taille ménage	Population agricole	Ménage agricole	0-5 ans	6-11 ans	0-14 ans	15-59 ans	60 ans &+	18 ans &+	% des ménages	Disponibilité en eau potable	Ecole primaire	Collège 1 ^{er} cycle	Collège 1 ^{er} et 2 nd cycle	Dispensaire	Maternité	CS complet
BOUYEROU	278	2 527	1 271	1 256	9,1	2 273	244	776	464	1 378	1 056	93	998	72,7	Oui	1	0	0	0	0	0
OUENOU	537	5 280	2 692	2 588	9,8	4 395	404	1 106	982	2 533	2 472	274	2 346	83,6	Oui	3	1	0	0	0	1
OUENOU-PEULH	303	2 750	1 334	1 416	9,1	2 696	288	822	495	1 507	1 134	109	1 072	37,0	Non	1	0	0	0	0	0
TAMAROU	1 146	9 887	4 946	4 941	8,6	8 526	879	2 685	1 932	5 219	4 281	387	4 153	59,2	Oui	7	0	0	0	0	0
WEREKE	178	1 847	954	893	10,4	1 763	158	500	371	990	793	64	739	68,0	Oui	1	0	0	0	0	0
ARROND: SIRAROU	3 737	28 365	14 365	14 000	7,6	21 718	2 560	6 402	5 426	13 983	13 310	1 072	12 412	58,6	Oui	13	3	0	0	1	1
BOKO	1 143	7 964	4 012	3 952	7,0	5 866	741	1 775	1 524	3 900	3 736	328	3 562	63,3	Oui	3	1	0	0	0	0
KOMIGUEA	744	5 901	3 007	2 894	7,9	3 829	420	1 300	1 137	2 911	2 771	219	2 579	62,5	Oui	4	1	0	0	0	0
SIRAROU	1 850	14 500	7 346	7 154	7,8	12 023	1 399	3 327	2 765	7 172	6 803	525	6 271	54,1	Oui	6	1	0	0	1	1
ARROND: N'DALI	3 372	23 264	11 672	11 592	6,9	10 221	1 126	4 793	4 174	10 709	11 784	771	10 825	26,9	Non	7	1	0	1	0	1
BANHOUN	32	207	91	116	6,5	198	30	61	30	99	101	7	93	0,0	Non	0	0	0	0	0	0
N'DALI PEULH	208	1 672	821	851	8,0	968	94	388	338	843	779	50	723	52,4	Oui	0	0	0	0	0	0
SAKAROU	172	1 454	750	704	8,5	1 395	164	428	276	786	630	38	604	1,2	Non	1	0	0	0	0	1
SUANIN	1 069	7 029	3 577	3 452	6,6	2 650	311	1 340	1 246	3 122	3 674	233	3 349	30,2	Non	1	1	0	0	0	0
WARI	118	1 009	516	493	8,6	936	107	299	201	552	417	40	409	91,5	Oui	1	0	0	0	0	0
WOBA KAROU	1 773	11 893	5 917	5 976	6,7	4 074	420	2 277	2 083	5 307	6 183	403	5 647	20,6	Non	4	0	0	1	0	0
COM: NIKKI	16 703	151 232	75 339	75 893	9,1	119 482	11 492	38 529	30 453	79 438	66 136	5 656	61 966	67,5	Oui	87	5	1	2	0	14
ARROND: BIRO	1 522	12 650	6 235	6 415	8,3	10 571	1 151	3 235	2 433	6 516	5 605	529	5 274	74,5	Oui	9	1	0	1	0	3
BIRO	696	5 290	2 567	2 723	7,6	3 859	422	1 211	1 023	2 666	2 427	197	2 217	64,7	Oui	5	1	0	0	0	1
GNANHOUN	227	1 823	916	907	8,0	1 629	185	445	327	888	846	89	802	92,5	Oui	1	0	0	0	0	0
OURAROU	154	1 499	731	768	9,7	1 391	140	431	285	791	653	55	611	81,2	Oui	1	0	0	0	0	0
SONSONRE	211	2 005	998	1 007	9,5	1 783	186	579	393	1 076	847	82	792	73,9	Oui	1	0	0	0	0	1
TEBO	234	2 033	1 023	1 010	8,7	1 909	218	569	405	1 095	832	106	852	82,5	Oui	1	0	0	1	0	1
ARROND: GNONKOURAKALI	1 449	13 825	6 998	6 827	9,5	12 382	1 246	3 603	2 829	7 368	5 917	540	5 697	79,2	Oui	6	0	0	0	0	3
GBARI	309	3 136	1 542	1 594	10,1	2 972	275	893	579	1 674	1 329	133	1 305	81,9	Oui	1	0	0	0	0	1
GNONKOURAKALI	318	2 723	1 428	1 295	8,6	2 520	270	640	516	1 375	1 236	112	1 197	65,1	Oui	1	0	0	0	0	1
GUINROU	100	883	454	429	8,8	845	92	208	174	431	400	52	405	76,0	Oui	1	0	0	0	0	0
GUINROU PEULH	140	1 850	907	943	13,2	1 205	93	494	396	1 002	791	57	706	50,7	Oui	0	0	0	0	0	0

CARACTERISTIQUES DEMOGRAPHIQUES ET EQUIPEMENTS SOCIOCOMMUNAUTAIRES DES UNITES ADMINISTRATIVES

DIVISIONS ADMINISTRATIVES	TOUS MENAGES					EXPLOITATION AGRICOLE		STRUCTURE DE LA POPULATION						ACCES A L'EAU POTABLE		INFRASTRUCTURES DE L'EDUCATION			INFRASTRUCTURES DE LA SANTE		
	Nombre total de ménages	Population Totale	Masculin	Féminin	Taille ménage	Population agricole	Ménage agricole	0-5 ans	6-11 ans	0-14 ans	15-59 ans	60 ans &+	18 ans &+	% des ménages	Disponibilité en eau potable	Ecole primaire	Collège 1 ^{er} cycle	Collège 1 ^{er} et 2 nd cycle	Dispensaire	Maternité	CS complet
GUEMA	127	1 463	741	722	11,5	1 420	117	376	332	803	605	55	571	86,6	Oui	1	0	0	0	0	0
SOUBO	316	2 511	1 295	1 216	7,9	2 328	283	630	563	1 366	1 053	92	1 032	94,0	Oui	1	0	0	0	0	1
WOROUAGASSAROU	139	1 259	631	628	9,1	1 092	116	362	269	717	503	39	481	95,7	Oui	1	0	0	0	0	0
ARROND: OUENOU	1 641	17 154	8 544	8 610	10,5	15 686	1 425	4 676	3 639	9 402	7 113	639	6 669	62,6	Oui	6	1	0	0	0	3
FOMBAOUI	241	2 348	1 163	1 185	9,7	2 170	214	559	515	1 254	996	98	934	70,5	Oui	1	0	0	0	0	1
GOTHE CENTRE	96	1 086	509	577	11,3	971	83	289	252	616	435	35	386	2,1	Non	1	0	0	0	0	0
OUENOU NIKKI	287	2 896	1 456	1 440	10,1	2 826	272	799	589	1 557	1 215	124	1 170	62,7	Oui	1	0	0	0	0	1
LAFIAROU	233	2 493	1 247	1 246	10,7	2 428	224	676	537	1 406	1 018	69	946	66,1	Oui	1	0	0	0	0	0
OROUMON	111	957	485	472	8,6	883	99	222	203	484	413	60	395	50,5	Oui	0	0	0	0	0	0
OROUMONSI PEULH	49	687	331	356	14,0	669	47	220	141	392	273	22	255	6,1	Non	0	0	0	0	0	0
TCHICANDOU	228	2 042	1 033	1 009	9,0	1 358	127	462	393	1 005	960	77	872	82,5	Oui	1	1	0	0	0	1
SANSI	396	4 645	2 320	2 325	11,7	4 381	359	1 449	1 009	2 688	1 803	154	1 711	69,2	Oui	1	0	0	0	0	0
ARROND: SEREKALE	1 627	15 804	7 882	7 922	9,7	14 626	1 401	4 204	3 316	8 675	6 533	596	6 129	77,9	Oui	8	0	0	0	0	0
GANROU BARIBA	433	3 900	1 954	1 946	9,0	3 700	387	1 185	845	2 291	1 489	120	1 408	83,4	Oui	1	0	0	0	0	0
GANROU PEULH	249	2 603	1 276	1 327	10,5	2 545	235	730	624	1 554	970	79	924	50,2	Oui	1	0	0	0	0	0
KASSAKPERE	249	2 646	1 368	1 278	10,6	2 386	205	647	530	1 375	1 177	94	1 077	88,8	Oui	2	0	0	0	0	0
OUENRA PEULH	132	1 570	762	808	11,9	1 494	126	435	326	873	653	44	601	66,7	Oui	1	0	0	0	0	0
SEREKALE CENTRE	453	4 057	2 018	2 039	9,0	3 516	346	985	761	2 054	1 810	193	1 677	81,7	Oui	2	0	0	0	0	0
SEREWONDIROU	111	1 028	504	524	9,3	985	102	222	230	528	434	66	442	92,8	Oui	1	0	0	0	0	0
ARROND: SUYA	701	7 807	3 802	4 005	11,1	7 474	639	2 001	1 627	4 151	3 282	374	3 173	72,9	Oui	5	0	0	0	0	1
CHINDAROUKPARA	118	1 145	563	582	9,7	1 067	104	282	219	572	506	67	504	91,5	Oui	1	0	0	0	0	0
DAROUKPARA	128	1 735	839	896	13,6	1 675	119	485	392	996	679	60	622	74,2	Oui	1	0	0	0	0	0
GANCHON	129	1 593	763	830	12,3	1 500	117	394	311	815	693	85	690	86,0	Oui	1	0	0	0	0	0
SOUMAROU	114	1 215	589	626	10,7	1 186	108	344	271	687	478	50	458	98,2	Oui	1	0	0	0	0	0
SUYA	212	2 119	1 048	1 071	10,0	2 046	191	496	434	1 081	926	112	899	40,1	Non	1	0	0	0	0	1
ARROND: TASSO	1 806	17 883	8 792	9 091	9,9	16 766	1 609	5 103	3 828	10 000	7 305	578	6 843	65,0	Oui	10	1	0	1	0	1
CHEIN	150	1 551	758	793	10,3	1 508	142	479	288	851	643	57	611	86,0	Oui	1	0	0	0	0	0
DEMA	202	1 983	999	984	9,8	1 894	185	593	433	1 126	773	84	739	70,8	Oui	1	0	0	0	0	0
GBABIRE	243	2 282	1 097	1 185	9,4	2 095	208	672	489	1 295	923	64	861	59,3	Oui	1	0	0	0	0	0

CARACTERISTIQUES DEMOGRAPHIQUES ET EQUIPEMENTS SOCIOCOMMUNAUTAIRES DES UNITES ADMINISTRATIVES

DIVISIONS ADMINISTRATIVES	TOUS MENAGES					EXPLOITATION AGRICOLE		STRUCTURE DE LA POPULATION						ACCES A L'EAU POTABLE		INFRASTRUCTURES DE L'EDUCATION			INFRASTRUCTURES DE LA SANTE		
	Nombre total de ménages	Population Totale	Masculin	Féminin	Taille ménage	Population agricole	Ménage agricole	0-5 ans	6-11 ans	0-14 ans	15-59 ans	60 ans &+	18 ans &+	% des ménages	Disponibilité en eau potable	Ecole primaire	Collège 1 ^{er} cycle	Collège 1 ^{er} et 2 nd cycle	Dispensaire	Maternité	CS complet
GORE	309	3 334	1 668	1 666	10,8	3 130	280	913	732	1 867	1 332	135	1 259	67,0	Oui	2	0	0	1	0	0
KPEBOURABOU	237	2 331	1 154	1 177	9,8	2 199	210	668	525	1 320	953	58	913	75,9	Oui	1	0	0	0	0	0
TANAKPE	359	3 318	1 606	1 712	9,2	2 997	307	953	704	1 840	1 382	96	1 268	44,3	Non	2	0	0	0	0	0
TASSO	306	3 084	1 510	1 574	10,1	2 943	277	825	657	1 701	1 299	84	1 192	69,3	Oui	2	1	0	0	0	1
ARROND: NIKKI	7 957	66 109	33 086	33 023	8,3	41 977	4 021	15 707	12 781	33 326	30 381	2 400	28 181	62,9	Oui	43	2	1	0	0	3
BOUASSI	226	2 298	1 156	1 142	10,2	2 033	195	591	460	1 217	978	103	940	69,5	Oui	4	0	0	0	0	0
BOUKANERE	553	6 257	3 139	3 118	11,3	4 922	402	1 841	1 344	3 565	2 461	231	2 314	79,4	Oui	6	0	0	0	0	0
DANRI	751	5 256	2 707	2 549	7,0	1 814	199	1 005	895	2 347	2 723	184	2 449	46,7	Non	4	0	0	0	0	0
GAN MARO	1 334	7 918	3 950	3 968	5,9	1 758	198	1 544	1 295	3 511	4 172	235	3 793	63,0	Oui	3	0	0	0	0	0
GAH MARO PEULH	75	897	443	454	12,0	875	69	250	195	518	349	30	326	26,7	Non	2	0	0	0	0	0
GORI	192	1 718	855	863	8,9	1 669	178	403	336	857	776	85	766	75,5	Oui	2	0	0	0	0	0
GOUROU	1 136	7 608	3 791	3 817	6,7	2 640	271	1 361	1 247	3 211	4 110	287	3 766	57,0	Oui	3	0	1	0	0	1
KALI	90	883	437	446	9,8	854	85	239	204	495	358	30	347	62,2	Oui	1	0	0	0	0	0
KPAWOLOU	618	4 353	2 092	2 261	7,0	1 687	178	842	747	1 909	2 273	171	2 128	62,0	Oui	1	0	0	0	0	0
MARO	521	3 882	2 033	1 849	7,5	1 995	251	802	681	1 791	1 956	135	1 802	81,6	Oui	1	1	0	0	0	0
MONNON	130	1 004	507	497	7,7	495	59	182	237	502	461	41	432	73,8	Oui	2	0	0	0	0	0
WONKO	307	3 069	1 523	1 546	10,0	2 937	288	845	724	1 773	1 207	89	1 105	67,8	Oui	4	0	0	0	0	0
SAKABANSI	1 436	15 111	7 543	7 568	10,5	12 874	1 124	4 354	3 087	8 424	6 078	609	5 739	61,6	Oui	3	1	0	0	0	1
TAKOU	98	1 076	542	534	11,0	1 040	92	317	205	581	463	32	416	24,5	Non	2	0	0	0	0	0
TONTAROU	390	3 484	1 755	1 729	8,9	3 206	344	920	762	1 905	1 455	124	1 373	60,0	Oui	4	0	0	0	0	1
TONTAROU PEULH	100	1 295	613	682	13,0	1 178	88	211	362	720	561	14	485	94,0	Oui	1	0	0	0	0	0
COM: PARAKOU	46 181	255 478	127 328	128 150	5,5	39 633	4 447	45 883	40 398	105 147	141 503	8 820	132 765	61,2	Oui	126	2	9	2	0	5
ARROND: 1er Arrondissement	20 132	114 558	56 949	57 609	5,7	23 446	2 586	21 536	18 895	48 902	61 296	4 360	58 015	67,3	Oui	72	2	2	1	0	3
ALAGA	992	4 395	2 179	2 216	4,4	5	1	736	698	1 777	2 460	158	2 311	86,8	Oui	6	0	0	0	0	0
ALBARIKA	3 259	17 784	8 949	8 835	5,5	990	118	3 086	2 837	7 298	9 871	615	9 274	48,5	Non	9	0	1	0	0	0
BOUNDAROU	332	1 636	791	845	4,9	26	1	240	247	605	958	73	930	91,9	Oui	0	0	0	0	0	0
CAMP ADAGBE	1 324	6 551	3 198	3 353	4,9	273	31	1 113	1 039	2 663	3 632	256	3 454	86,6	Oui	5	0	0	0	0	0
DEPOT	744	3 573	1 721	1 852	4,8	65	6	555	535	1 322	2 090	161	2 012	91,9	Oui	3	0	0	0	0	0

CARACTERISTIQUES DEMOGRAPHIQUES ET EQUIPEMENTS SOCIOCOMMUNAUTAIRES DES UNITES ADMINISTRATIVES

DIVISIONS ADMINISTRATIVES	TOUS MENAGES					EXPLOITATION AGRICOLE		STRUCTURE DE LA POPULATION						ACCES A L'EAU POTABLE		INFRASTRUCTURES DE L'EDUCATION			INFRASTRUCTURES DE LA SANTE		
	Nombre total de ménages	Population Totale	Masculin	Féminin	Taille ménage	Population agricole	Ménage agricole	0-5 ans	6-11 ans	0-14 ans	15-59 ans	60 ans &+	18 ans &+	% des ménages	Disponibilité en eau potable	Ecole primaire	Collège 1 ^{er} cycle	Collège 1 ^{er} et 2 nd cycle	Dispensaire	Maternité	CS complet
KPEBIER	531	3 149	1 471	1 678	5,9	82	8	485	468	1 214	1 780	155	1 705	88,1	Oui	3	0	0	0	0	1
TOUROU I	381	2 885	1 389	1 496	7,6	1 727	172	667	490	1 358	1 399	128	1 306	81,6	Oui	3	0	0	0	0	0
TOUROU II	316	2 614	1 259	1 355	8,3	1 763	167	537	489	1 238	1 265	111	1 194	83,9	Oui	2	0	0	0	0	1
TOUROU III	787	4 756	2 372	2 384	6,0	1 769	194	991	937	2 325	2 282	149	2 136	48,4	Non	2	0	0	0	0	0
TOUROU IV	1 095	6 791	3 392	3 399	6,2	5 058	714	1 597	1 264	3 317	3 210	264	3 113	64,2	Oui	5	1	0	0	0	0
TOUROU V	504	3 427	1 726	1 701	6,8	1 045	108	627	662	1 542	1 752	133	1 658	48,4	Non	2	0	0	0	0	0
TOUROU VI	158	1 533	769	764	9,7	1 347	133	419	282	799	645	89	627	25,9	Non	0	0	0	0	0	0
BAKINKOURA	266	1 469	716	753	5,5	17	4	238	208	555	829	85	801	73,7	Oui	6	1	0	0	0	0
BAPEROU	453	3 801	1 843	1 958	8,4	2 767	273	934	788	1 963	1 633	205	1 633	72,2	Oui	3	0	0	0	0	0
BEROUYAROU	149	1 135	593	542	7,6	576	67	222	227	514	554	67	536	40,3	Non	2	0	0	0	0	0
KABASSIRA	196	1 105	550	555	5,6	68	5	196	151	417	622	66	604	99,5	Oui	0	0	0	0	0	0
KADERA	236	1 056	562	494	4,5	10	2	138	143	341	631	84	641	84,7	Oui	0	0	0	0	0	0
MADINA	890	5 151	2 617	2 534	5,8	336	25	954	798	2 095	2 869	187	2 713	85,6	Oui	3	0	0	1	0	1
QUEZE	426	2 417	1 270	1 147	5,7	241	25	424	311	906	1 381	130	1 348	99,3	Oui	0	0	0	0	0	0
SAWARAROU	111	1 594	739	855	14,4	1 455	87	458	308	849	665	80	655	18,9	Non	1	0	0	0	0	0
SINAGOUROU	1 376	7 616	3 768	3 848	5,5	470	30	1 354	1 236	3 170	4 186	260	3 968	73,2	Oui	4	0	0	0	0	0
TITIROU	4 838	25 530	12 738	12 792	5,3	3 163	389	4 759	4 054	10 745	14 060	725	13 033	60,3	Oui	7	0	1	0	0	0
ZAZIRA	768	4 590	2 337	2 253	6,0	193	26	806	723	1 889	2 522	179	2 363	58,1	Oui	6	0	0	0	0	0
ARROND: 2ème Arrondissement	13 384	71 121	36 081	35 040	5,3	9 526	1 129	12 631	10 910	28 605	40 330	2 183	37 729	59,9	Oui	30	0	3	0	0	1
AGBAGBA	460	2 590	1 349	1 241	5,6	266	38	479	429	1 098	1 379	113	1 310	14,3	Non	1	0	0	0	0	0
ASSAGBINE-BAKA	456	3 421	1 761	1 660	7,5	2 240	226	692	687	1 662	1 593	166	1 576	48,2	Non	2	0	0	0	0	0
BANIKANI	6 794	34 297	17 470	16 827	5,0	2 384	283	6 032	5 025	13 451	19 983	863	18 513	55,1	Oui	11	0	2	0	0	0
BAPARAPE	195	1 025	483	542	5,3	0	0	184	147	396	556	73	559	97,9	Oui	0	0	0	0	0	0
GOROMOSSO	364	2 281	1 160	1 121	6,3	238	25	479	384	1 023	1 173	85	1 113	56,9	Oui	0	0	0	0	0	0
KOROBOKOKOU	257	2 141	1 036	1 105	8,3	1 664	173	478	419	1 063	1 000	78	939	52,9	Oui	2	0	0	0	0	0
KOROBOROROU-PEULH	186	1 074	535	539	5,8	1 000	159	380	210	618	421	35	403	56,5	Oui	0	0	0	0	0	0
LADJI FARANI	3 666	18 798	9 504	9 294	5,1	1 010	125	2 834	2 730	6 935	11 342	518	10 543	66,3	Oui	10	0	1	0	0	1
LEMANDA	291	1 660	823	837	5,7	146	14	251	255	635	906	119	901	96,2	Oui	0	0	0	0	0	0

CARACTERISTIQUES DEMOGRAPHIQUES ET EQUIPEMENTS SOCIOCOMMUNAUTAIRES DES UNITES ADMINISTRATIVES

DIVISIONS ADMINISTRATIVES	TOUS MENAGES					EXPLOITATION AGRICOLE		STRUCTURE DE LA POPULATION						ACCES A L'EAU POTABLE		INFRASTRUCTURES DE L'EDUCATION			INFRASTRUCTURES DE LA SANTE		
	Nombre total de ménages	Population Totale	Masculin	Féminin	Taille ménage	Population agricole	Ménage agricole	0-5 ans	6-11 ans	0-14 ans	15-59 ans	60 ans &+	18 ans &+	% des ménages	Disponibilité en eau potable	Ecole primaire	Collège 1 ^{er} cycle	Collège 1 ^{er} et 2 nd cycle	Dispensaire	Maternité	CS complet
ZONGO-ZENON	715	3 834	1 960	1 874	5,4	578	86	822	624	1 724	1 977	133	1 872	89,7	Oui	4	0	0	0	0	0
ARROND: 3ème Arrondissement	12 665	69 799	34 298	35 501	5,5	6 661	732	11 716	10 593	27 640	39 877	2 277	37 021	52,9	Oui	24	0	4	1	0	1
AMAOUIGNON DEKPAROU	2 667	15 386	7 688	7 698	5,8	1 092	131	2 414	2 335	5 983	8 999	404	8 234	42,6	Non	0	0	0	0	0	0
GAH CENTRE	821	3 840	1 820	2 020	4,7	103	13	597	571	1 452	2 187	201	2 121	89,5	Oui	0	0	0	0	0	0
GANOUE	1 718	9 407	4 638	4 769	5,5	925	101	1 744	1 431	3 875	5 295	237	4 884	38,3	Non	4	0	0	0	0	0
GUEMA	1 616	10 189	4 894	5 295	6,3	1 854	174	1 764	1 530	4 137	5 745	305	5 240	50,3	Oui	3	0	2	0	0	0
TRANZA	868	4 687	2 254	2 433	5,4	75	10	765	677	1 745	2 729	213	2 669	73,5	Oui	2	0	0	0	0	0
WANSIROU	1 233	5 945	2 893	3 052	4,8	400	48	927	911	2 310	3 384	251	3 194	42,2	Non	4	0	1	0	0	0
SWINROU	505	3 059	1 546	1 513	6,1	548	75	533	553	1 314	1 655	90	1 506	30,3	Non	3	0	0	0	0	0
ZONGO II	2 734	13 859	6 869	6 990	5,1	307	34	2 260	1 988	5 268	8 119	469	7 499	70,8	Oui	6	0	1	1	0	1
WORE	503	3 427	1 696	1 731	6,8	1 357	146	712	597	1 556	1 764	107	1 674	20,7	Non	2	0	0	0	0	0
COM: PERERE	8 628	78 988	39 139	39 849	9,2	67 083	6 703	21 824	15 433	42 089	34 075	2 824	32 252	62,3	Oui	61	3	1	5	1	10
ARROND: GNINSY	2 022	19 670	9 673	9 997	9,7	18 328	1 773	5 755	3 930	10 735	8 254	681	7 816	51,3	Oui	13	1	0	3	1	4
BORO	621	6 059	3 033	3 026	9,8	5 712	551	1 814	1 296	3 406	2 474	179	2 333	56,0	Oui	4	0	0	1	0	1
DIGUIDIROU	359	3 485	1 712	1 773	9,7	3 250	314	1 014	697	1 895	1 475	115	1 415	33,7	Non	2	0	0	0	1	1
DIGUIDIROU PEULH	173	1 784	851	933	10,3	1 670	156	616	328	1 012	708	64	666	61,8	Oui	1	0	0	0	0	1
GNINSY	320	2 974	1 481	1 493	9,3	2 537	238	707	567	1 494	1 369	111	1 249	95,3	Oui	1	1	0	1	0	0
GNINSY-GANDO	92	963	458	505	10,5	908	85	327	209	568	361	34	348	44,6	Non	1	0	0	0	0	0
GNINSY-PEULH	68	734	356	378	10,8	719	66	219	153	404	296	34	305	54,4	Oui	2	0	0	0	0	0
SANDILO	389	3 671	1 782	1 889	9,4	3 532	363	1 058	680	1 956	1 571	144	1 500	20,1	Non	2	0	0	1	0	1
ARROND: GUINAGOUROU	2 996	26 722	13 146	13 576	8,9	23 239	2 399	7 783	5 216	14 559	11 283	880	10 677	66,0	Oui	18	1	0	2	0	3
ALAFIAROU	147	1 388	663	725	9,4	1 366	141	454	264	795	562	31	520	11,6	Non	1	0	0	0	0	0
BOUGNAKOU	510	4 375	2 152	2 223	8,6	3 962	427	1 352	826	2 382	1 828	165	1 762	35,1	Non	1	0	0	0	0	1
GOMMEY	193	2 066	1 080	986	10,7	1 945	173	603	401	1 123	883	60	821	69,4	Oui	1	0	0	0	0	1
GOUNKPADE	689	5 788	2 834	2 954	8,4	5 559	636	1 786	1 124	3 179	2 440	169	2 358	71,4	Oui	4	0	0	0	0	0
SONON	395	3 615	1 780	1 835	9,2	2 638	260	1 054	675	1 919	1 562	134	1 470	84,3	Oui	5	0	0	1	0	0
GUINAGOUROU	538	3 953	1 930	2 023	7,3	2 544	285	943	732	2 021	1 797	135	1 668	87,9	Oui	3	1	0	0	0	1
GUINAGOUROU-PEULH	89	909	431	478	10,2	905	87	315	181	550	333	26	304	29,2	Non	1	0	0	0	0	0

CARACTERISTIQUES DEMOGRAPHIQUES ET EQUIPEMENTS SOCIOCOMMUNAUTAIRES DES UNITES ADMINISTRATIVES

DIVISIONS ADMINISTRATIVES	TOUS MENAGES					EXPLOITATION AGRICOLE		STRUCTURE DE LA POPULATION						ACCES A L'EAU POTABLE		INFRASTRUCTURES DE L'EDUCATION			INFRASTRUCTURES DE LA SANTE		
	Nombre total de ménages	Population Totale	Masculin	Féminin	Taille mén age	Populati on agricole	Ménage agricole	0-5 ans	6-11 ans	0-14 ans	15-59 ans	60 ans &+	18 ans &+	% des ménag es	Disponib ilité en eau potable	Ecole primaire	Collèg e 1 ^{er} cycle	Collèg e 1 ^{er} et 2 nd cycle	Dispe nsaire	Mater nité	CS compl et
NASSY	335	3 530	1 747	1 783	10,5	3 276	299	917	775	1 911	1 495	124	1 420	78,5	Oui	1	0	0	1	0	0
WONDOU	100	1 098	529	569	11,0	1 044	91	359	238	679	383	36	354	60,0	Oui	1	0	0	0	0	0
ARROND: KPANE	315	3 067	1 485	1 582	9,7	2 937	288	857	631	1 669	1 289	109	1 226	64,8	Oui	3	0	0	0	0	1
KPANE BOUGNEROU	85	883	422	461	10,4	862	78	266	185	498	365	20	338	68,2	Oui	1	0	0	0	0	0
KPANE GUEA	155	1 581	777	804	10,2	1 495	140	421	315	843	673	65	647	87,7	Oui	1	0	0	0	0	1
TABEROU	75	603	286	317	8,0	580	70	170	131	328	251	24	241	13,3	Non	1	0	0	0	0	0
ARROND: PEBIE	625	5 865	2 876	2 989	9,4	5 490	550	1 625	1 172	3 135	2 528	202	2 402	81,1	Oui	5	0	0	0	0	1
GUINRO	38	380	193	187	10,0	380	38	98	86	207	166	7	161	63,2	Oui	1	0	0	0	0	0
KPEBIE	281	2 156	1 062	1 094	7,7	1 949	236	549	449	1 153	922	81	885	88,6	Oui	1	0	0	0	0	1
TCHORI	133	1 436	703	733	10,8	1 351	120	421	282	755	631	50	585	55,6	Oui	2	0	0	0	0	0
WON	173	1 893	918	975	10,9	1 810	156	557	355	1 020	809	64	771	92,5	Oui	1	0	0	0	0	0
ARROND: SONTOU	833	7 737	3 912	3 825	9,3	7 223	749	2 184	1 503	4 190	3 249	298	3 117	84,8	Oui	9	1	0	0	0	1
ALAFIAROU	140	1 449	759	690	10,4	1 395	129	358	279	740	641	68	613	94,3	Oui	1	0	0	0	0	0
BANI PEULH	163	1 546	782	764	9,5	1 428	148	503	338	922	584	40	543	60,1	Oui	2	0	0	0	0	0
BONROU	51	491	239	252	9,6	397	39	147	92	273	198	20	200	60,8	Oui	1	0	0	0	0	0
BONROU GANDO	146	1 188	630	558	8,1	1 175	143	348	271	677	479	32	457	83,6	Oui	1	0	0	0	0	0
SONTOU	333	3 063	1 502	1 561	9,2	2 828	290	828	523	1 578	1 347	138	1 304	97,0	Oui	4	1	0	0	0	1
ARROND: PERERE	1 837	15 927	8 047	7 880	8,7	9 866	944	3 620	2 981	7 801	7 472	654	7 014	51,3	Oui	13	0	1	0	0	1
BAWERA (PERERE I)	470	3 654	1 841	1 813	7,8	1 733	171	768	676	1 732	1 741	181	1 654	24,3	Non	2	0	0	0	0	1
MIMA-BERY (PERERE II)	741	5 768	2 934	2 834	7,8	3 565	349	1 206	1 083	2 741	2 800	227	2 555	43,3	Non	4	0	1	0	0	0
OURAROU	134	1 254	634	620	9,4	1 194	120	305	212	597	605	52	593	92,5	Oui	1	0	0	0	0	0
PEREGOUROU	134	1 399	730	669	10,4	1 261	116	296	288	699	645	55	608	95,5	Oui	2	0	0	0	0	0
PERERE PEULH	45	510	237	273	11,3	4	1	143	112	287	209	14	197	53,3	Oui	1	0	0	0	0	0
SOUBADO	164	1 826	886	940	11,1	1 783	156	422	341	931	820	75	787	92,1	Oui	1	0	0	0	0	0
WOROKPO	149	1 516	785	731	10,2	326	31	480	269	814	652	50	620	54,4	Oui	2	0	0	0	0	0
COM: SINENDE	9 398	91 672	45 640	46 032	9,8	76 133	7 031	22 410	18 545	47 503	40 575	3 586	38 169	59,1	Oui	50	3	1	2	2	8
ARROND: FO-BOURE	1 627	15 268	7 638	7 630	9,4	13 355	1 341	3 833	3 175	8 063	6 559	646	6 256	77,1	Oui	11	1	0	1	1	3
FO BOUKO I	145	1 239	593	646	8,5	1 098	119	308	288	666	508	65	520	84,8	Oui	1	0	0	0	0	1
NAREROU	150	1 373	700	673	9,2	1 332	143	369	277	752	561	60	542	81,3	Oui	1	0	0	0	0	1

CARACTERISTIQUES DEMOGRAPHIQUES ET EQUIPEMENTS SOCIOCOMMUNAUTAIRES DES UNITES ADMINISTRATIVES

DIVISIONS ADMINISTRATIVES	TOUS MENAGES					EXPLOITATION AGRICOLE		STRUCTURE DE LA POPULATION						ACCES A L'EAU POTABLE		INFRASTRUCTURES DE L'EDUCATION			INFRASTRUCTURES DE LA SANTE		
	Nombre total de ménages	Population Totale	Masculin	Féminin	Taille ménage	Population agricole	Ménage agricole	0-5 ans	6-11 ans	0-14 ans	15-59 ans	60 ans &+	18 ans &+	% des ménages	Disponibilité en eau potable	Ecole primaire	Collège 1 ^{er} cycle	Collège 1 ^{er} et 2 nd cycle	Dispensaire	Maternité	CS complet
FO BOURE	312	2 561	1 265	1 296	8,2	1 703	181	447	483	1 210	1 252	99	1 095	64,7	Oui	3	1	0	1	0	0
FO-BOURE-PEULH	195	2 235	1 102	1 133	11,5	1 755	149	620	423	1 183	972	80	915	66,2	Oui	1	0	0	0	0	0
SAKAROU	189	2 010	1 018	992	10,6	1 893	166	532	405	1 063	858	89	825	97,4	Oui	1	0	0	0	0	0
SEROU	197	1 838	943	895	9,3	1 699	171	487	417	997	756	85	759	89,3	Oui	1	0	0	0	0	0
SOKKA	264	2 527	1 261	1 266	9,6	2 420	244	654	562	1 379	1 041	107	1 019	63,6	Oui	2	0	0	0	1	1
TOUME	175	1 485	756	729	8,5	1 455	168	416	320	813	611	61	581	86,3	Oui	1	0	0	0	0	0
ARROND: SEREKE	2 243	23 493	11 575	11 918	10,5	20 180	1 741	5 757	4 589	11 928	10 569	996	10 009	42,3	Non	11	1	0	1	1	1
KPARO	142	1 540	741	799	10,8	1 340	118	360	299	756	708	76	686	12,0	Non	2	0	0	0	1	0
SEKERE-GANDO	469	5 800	2 848	2 952	12,4	4 301	302	1 553	1 182	3 110	2 445	245	2 322	11,1	Non	1	0	0	0	0	0
SEKERE-MARO	580	5 829	2 865	2 964	10,1	5 128	434	1 415	1 060	2 907	2 702	220	2 549	25,0	Non	3	1	0	0	0	1
SEKOKPAROU	265	2 794	1 380	1 414	10,5	2 559	220	584	592	1 387	1 290	117	1 188	85,3	Oui	1	0	0	0	0	0
YARRA BARIBA	315	2 982	1 449	1 533	9,5	2 610	256	774	541	1 483	1 334	165	1 292	56,8	Oui	1	0	0	1	0	0
YARRA GANDO	209	2 092	1 067	1 025	10,0	1 910	177	470	407	1 031	986	75	915	57,4	Oui	2	0	0	0	0	0
YARRA KOURI	172	1 702	813	889	9,9	1 597	146	413	353	862	790	50	731	84,3	Oui	1	0	0	0	0	0
YARRA PEULH	91	754	412	342	8,3	735	88	188	155	392	314	48	326	71,4	Oui	0	0	0	0	0	0
ARROND: SIKKI	1 738	17 644	8 804	8 840	10,2	14 093	1 261	4 366	3 718	9 429	7 553	659	7 081	78,7	Oui	11	1	0	1	0	1
GORO BANI	150	1 510	764	746	10,1	1 151	108	398	301	782	680	48	647	88,0	Oui	1	0	0	0	0	1
SIKKI GOUROU	288	2 391	1 146	1 245	8,3	1 802	182	502	531	1 243	1 050	98	1 001	78,8	Oui	1	0	0	0	0	0
SIKKI II	293	2 294	1 163	1 131	7,8	1 664	164	475	432	1 132	1 095	67	992	66,6	Oui	2	1	0	0	0	1
SIKKI GANDO	240	2 636	1 335	1 301	11,0	2 479	215	655	550	1 425	1 112	99	1 031	95,8	Oui	2	0	0	0	0	0
SIKKI I PEULH	231	2 813	1 396	1 417	12,2	2 358	190	782	605	1 604	1 103	103	1 026	69,3	Oui	1	0	0	0	0	0
SIKKI PEULH II	147	1 491	745	746	10,1	1 421	136	347	276	735	652	104	670	70,1	Oui	1	0	0	0	0	0
WARI	119	1 193	598	595	10,0	1 072	95	297	288	659	474	60	464	88,2	Oui	1	0	0	1	0	0
WARI GANDO	182	2 332	1 164	1 168	12,8	1 346	102	608	512	1 261	1 008	63	909	72,5	Oui	1	0	0	0	0	0
WARI PEULH	88	984	493	491	11,2	800	69	302	223	588	379	17	341	94,3	Oui	1	0	0	0	0	0
ARROND: SINENDE	3 790	35 267	17 623	17 644	9,3	28 505	2 688	8 454	7 063	18 083	15 894	1 285	14 823	52,3	Oui	17	0	1	0	0	3
DIADIA	319	3 284	1 621	1 663	10,3	3 199	299	895	678	1 760	1 381	143	1 370	83,4	Oui	2	0	0	0	0	1
DIDI	165	1 617	847	770	9,8	1 517	147	355	386	873	674	70	636	46,7	Non	1	0	0	0	0	0
GNANRO-BARIBA	578	5 761	2 854	2 907	10,0	4 590	388	1 316	1 196	2 908	2 597	256	2 487	69,4	Oui	2	0	0	0	0	0

CARACTERISTIQUES DEMOGRAPHIQUES ET EQUIPEMENTS SOCIOCOMMUNAUTAIRES DES UNITES ADMINISTRATIVES

DIVISIONS ADMINISTRATIVES	TOUS MENAGES					EXPLOITATION AGRICOLE		STRUCTURE DE LA POPULATION						ACCES A L'EAU POTABLE		INFRASTRUCTURES DE L'EDUCATION			INFRASTRUCTURES DE LA SANTE		
	Nombre total de ménages	Population Totale	Masculin	Féminin	Taille mén age	Populati on agricole	Ménage agricole	0-5 ans	6-11 ans	0-14 ans	15-59 ans	60 ans &+	18 ans &+	% des ménag es	Disponib ilité en eau potable	Ecole primaire	Collèg e 1 ^{er} cycle	Collèg e 1 ^{er} et 2 nd cycle	Dispe nsaire	Mater nité	CS compl et
GNANRO-GANDO	349	3 133	1 622	1 511	9,0	2 452	235	721	617	1 561	1 484	88	1 329	64,5	Oui	1	0	0	0	0	0
GOUROU	731	5 779	2 879	2 900	7,9	3 218	298	1 268	1 037	2 786	2 801	190	2 580	32,8	Non	1	0	0	0	0	0
GOUROPU KPEROU	185	2 131	1 083	1 048	11,5	2 102	180	580	465	1 186	882	63	826	35,7	Non	1	0	0	0	0	0
GUESSOU BANI	550	4 595	2 267	2 328	8,4	4 050	451	1 135	929	2 413	2 002	177	1 887	60,7	Oui	3	0	0	0	0	1
KOSSIA	223	2 179	1 088	1 091	9,8	2 108	210	551	455	1 170	934	75	905	95,5	Oui	1	0	0	0	0	0
LEMANOU	559	4 800	2 365	2 435	8,6	3 483	364	1 085	823	2 278	2 345	177	2 115	13,6	Non	4	0	1	0	0	1
SINENDE PEULH	131	1 988	997	991	15,2	1 786	116	548	477	1 148	794	46	688	63,4	Oui	1	0	0	0	0	0
COM: TCHAUROU	30 121	223 138	111 576	111 562	7,4	170 524	20 303	53 692	44 436	113 766	101 078	8 287	95 449	52,9	Oui	137	7	5	2	4	11
ARROND: ALAFIAROU	1 988	15 290	7 670	7 620	7,7	13 371	1 612	3 990	3 003	8 075	6 645	570	6 313	57,1	Oui	11	1	0	1	1	2
AGBASSA	544	4 461	2 157	2 304	8,2	3 861	445	1 209	872	2 348	1 927	186	1 907	44,7	Non	3	0	0	1	0	1
ALAFIAROU	806	6 415	3 298	3 117	8,0	5 489	620	1 570	1 244	3 350	2 851	214	2 600	71,3	Oui	4	1	0	0	0	1
KODA	384	2 223	1 090	1 133	5,8	1 915	320	618	430	1 169	950	104	965	30,5	Non	2	0	0	0	1	0
KOKO	254	2 191	1 125	1 066	8,6	2 106	227	593	457	1 208	917	66	841	79,1	Oui	2	0	0	0	0	0
ARROND: BETEROU	4 352	34 905	17 694	17 211	8,0	26 850	3 003	8 224	6 880	17 584	16 069	1 252	15 070	49,9	Non	17	0	1	0	1	2
BANIGRI	264	2 703	1 338	1 365	10,2	1 628	157	641	571	1 403	1 221	79	1 123	66,3	Oui	2	0	0	0	0	0
BETEROU	1 182	7 849	4 004	3 845	6,6	4 724	590	1 549	1 490	3 631	3 863	355	3 639	62,7	Oui	4	0	1	0	0	1
KPESSOU	631	5 661	2 881	2 780	9,0	5 191	531	1 370	1 167	2 954	2 514	193	2 314	66,6	Oui	2	0	0	0	0	0
SINAHOU	618	5 086	2 552	2 534	8,2	4 100	461	1 284	967	2 601	2 312	173	2 148	52,6	Oui	3	0	0	0	0	0
WARI-MARO	946	7 882	4 074	3 808	8,3	6 268	713	2 004	1 631	4 184	3 459	239	3 255	32,5	Non	3	0	0	0	0	1
YEBESSI	711	5 724	2 845	2 879	8,1	4 939	551	1 376	1 054	2 811	2 700	213	2 591	28,7	Non	3	0	0	0	1	0
ARROND: GORO	733	6 283	3 026	3 257	8,6	5 261	544	1 464	1 307	3 206	2 788	289	2 682	83,9	Oui	3	1	0	0	0	1
GORO I	237	2 108	992	1 116	8,9	1 643	156	482	424	1 058	950	100	925	89,9	Oui	1	0	0	0	0	0
GORO II	363	2 895	1 424	1 471	8,0	2 409	262	630	594	1 446	1 320	129	1 261	78,8	Oui	1	0	0	0	0	1
GORO III	133	1 280	610	670	9,6	1 209	126	352	289	702	518	60	496	87,2	Oui	1	1	0	0	0	0
ARROND: KIKA	7 428	54 349	27 390	26 959	7,3	47 201	6 013	14 449	10 959	28 829	24 041	1 478	22 346	37,0	Non	38	2	1	1	1	4
KABO	1 764	12 377	6 126	6 251	7,0	10 258	1 363	3 256	2 371	6 361	5 688	328	5 262	49,1	Non	7	1	0	0	1	1
KIKA I	930	7 248	3 730	3 518	7,8	6 341	705	1 799	1 509	3 895	3 140	213	2 859	25,5	Non	5	1	0	0	0	1
KIKA II	409	2 719	1 440	1 279	6,6	2 191	252	644	517	1 366	1 238	114	1 186	81,7	Oui	2	0	1	0	0	0
KPARI	1 168	8 713	4 330	4 383	7,5	7 910	1 020	2 487	1 784	4 805	3 651	257	3 511	47,4	Non	6	0	0	1	0	1

CARACTERISTIQUES DEMOGRAPHIQUES ET EQUIPEMENTS SOCIOCOMMUNAUTAIRES DES UNITES ADMINISTRATIVES

DIVISIONS ADMINISTRATIVES	TOUS MENAGES					EXPLOITATION AGRICOLE		STRUCTURE DE LA POPULATION						ACCES A L'EAU POTABLE		INFRASTRUCTURES DE L'EDUCATION			INFRASTRUCTURES DE LA SANTE		
	Nombre total de ménages	Population Totale	Masculin	Féminin	Taille ménage	Population agricole	Ménage agricole	0-5 ans	6-11 ans	0-14 ans	15-59 ans	60 ans &+	18 ans &+	% des ménages	Disponibilité en eau potable	Ecole primaire	Collège 1 ^{er} cycle	Collège 1 ^{er} et 2 nd cycle	Dispensaire	Maternité	CS complet
MONRAWONKOUROU	666	4 985	2 518	2 467	7,5	4 699	597	1 331	1 014	2 644	2 228	113	2 005	35,9	Non	3	0	0	0	0	0
KPASSA	1 037	6 689	3 396	3 293	6,5	5 604	826	1 676	1 416	3 516	3 023	150	2 805	26,2	Non	5	0	0	0	0	0
TANDOU	1 454	11 618	5 850	5 768	8,0	10 198	1 250	3 256	2 348	6 242	5 073	303	4 718	17,1	Non	10	0	0	0	0	1
ARROND: SANSON	2 741	20 608	10 350	10 258	7,5	18 282	2 266	4 741	4 336	10 611	9 220	777	8 672	59,1	Oui	13	1	0	0	0	0
BAREROU	662	4 267	2 146	2 121	6,4	3 715	537	952	939	2 166	1 936	165	1 852	43,2	Non	5	0	0	0	0	0
KPASSATONA	767	5 925	2 955	2 970	7,7	5 535	681	1 449	1 267	3 143	2 603	179	2 394	60,5	Oui	4	0	0	0	0	0
SANSON	905	6 986	3 509	3 477	7,7	5 931	711	1 537	1 468	3 558	3 177	251	2 950	62,4	Oui	3	1	0	0	0	0
SEBOU	407	3 430	1 740	1 690	8,4	3 101	337	803	662	1 744	1 504	182	1 476	74,7	Oui	1	0	0	0	0	0
ARROND: TCHATCHOU	5 988	47 841	23 531	24 310	8,0	37 855	4 233	11 256	9 690	24 376	21 402	2 061	20 480	59,0	Oui	32	1	1	0	1	1
BADEKPAROU	617	4 740	2 335	2 405	7,7	3 573	423	1 233	917	2 443	2 079	218	2 043	26,7	Non	6	1	0	0	0	0
BAH MAMAN BONI	336	2 885	1 419	1 466	8,6	2 648	286	753	599	1 548	1 184	153	1 162	48,2	Non	2	0	0	0	0	0
KINNOU-KPANNOU	803	7 352	3 545	3 807	9,2	6 689	689	1 885	1 572	3 928	3 089	335	3 009	60,4	Oui	4	0	0	0	0	0
KOUBOU	492	4 123	2 012	2 111	8,4	3 441	376	1 017	783	2 082	1 848	193	1 806	42,9	Non	4	0	0	0	0	0
TCHATCHOU	3 359	25 410	12 575	12 835	7,6	18 730	2 170	5 690	5 074	12 682	11 721	1 005	11 060	67,5	Oui	11	0	1	0	1	1
TEKPAROU	381	3 331	1 645	1 686	8,7	2 774	289	678	745	1 693	1 481	157	1 400	63,8	Oui	5	0	0	0	0	0
ARROND: TCHAOUROU	6 891	43 862	21 915	21 947	6,4	21 704	2 632	9 568	8 261	21 085	20 913	1 860	19 886	59,4	Oui	23	1	2	0	0	1
BORONE	606	4 325	2 215	2 110	7,1	3 089	371	992	893	2 193	1 943	189	1 886	63,7	Oui	3	0	0	0	0	0
GUINIROU	1 046	8 434	4 051	4 383	8,1	7 009	806	2 220	1 714	4 442	3 580	412	3 516	62,7	Oui	5	0	0	0	0	0
OKE KAGBA	811	4 885	2 575	2 310	6,0	2 370	233	997	819	2 179	2 523	183	2 269	49,8	Non	3	0	1	0	0	0
PAPANE	1 104	7 117	3 555	3 562	6,4	2 564	341	1 498	1 355	3 431	3 365	321	3 254	54,2	Oui	6	1	0	0	0	0
TCHAOUROU	1 505	8 158	4 022	4 136	5,4	1 467	194	1 493	1 317	3 496	4 286	376	4 065	74,3	Oui	1	0	0	0	0	1
WOROGUI	1 819	10 943	5 497	5 446	6,0	5 205	687	2 368	2 163	5 344	5 216	379	4 896	51,3	Oui	5	0	1	0	0	0

Source : INSAE, RGPH4-2013

REFERENCES BIBLIOGRAPHIQUES

- **INSAE**, RGPH2, (Février 1992), Fichiers villages, Novembre 1994
- **INSAE**, RGPH3, Cartographie Censitaire, Novembre 2001
- **INSAE**, RGPH3, (Février 2002), Résultats Définitifs, Décembre 2003
- **K. ADAM & M. BOKO**, Le Bénin, Edicef, Paris 1983 – p.95.
- **MDR**, ECVR, Novembre 2001
- **MISD**, PDC, 2004
- **MEMP**, Annuaire statistiques, 2012
- **MS**, Annuaire statistiques, 2013

Equipe d'élaboration du document

Coordination des travaux

Alexandre S. BIAOU, Directeur Général de l'INSAE

Supervision technique des travaux

Djabar Dine ADECHIAN, Directeur des Etudes Démographiques à l'INSAE

Personnel de l'INSAE

Djabar Dine ADECHIAN	Jules DAGA	Gisèle HOUSSOU ASSABA
Sévérin AGBANGLA	Bruno DJAGBA	Rémy HOUNGUEVOU
Akossiba Elise C. AHOVEY	Joëlle DOMINGO	Kocou MISSIHOUN
Parfait AINADOU	Fèmi Christian DOSSOU	Zulficar SACKO
Marcel Dossa AKOHONWE	Didier GANZO	Clément SOSSOU
Symphorien BANON	Gillis GOGAN	Cécile TEKA
Alexandre S. BIAOU	Darius GUEDEDGBE	Appolinaire TOLLEGBE
Mémounath BISSIRIOU épouse ZOUNON	B. O. Jeannine HOUEHA	Renaud YOVOGA

Personnes ressources

Abdoul Fatahi CHITOU
Justin DANSOU
Gilles KIKI
Michel MAKPENON
Charlotte QUENUM

Personnel d'appui administratif, comptable et logistique

Awaou BACO BABA-MOUSSA, Directrice Administrative et Financière
Eléonore ABLEFONLIN
Cécile AHOUANGBO
Hilarion AWO
Solange BADJAGOU