



REPUBLIQUE DU BENIN

\*\*\*\*\*

MINISTRE DU PLAN ET DU DEVELOPPEMENT

\*\*\*\*\*



INSTITUT NATIONAL DE LA STATISTIQUE ET DE L'ANALYSE ECONOMIQUE

(INSAE)


\*\*\*\*\*



CAHIER DES VILLAGES ET QUARTIERS DE VILLE  
DU DEPARTEMENT DU PLATEAU

(RGPH-4, 2013)



 Schweizerische Eidgenossenschaft  
Confédération suisse  
Confederazione Svizzera  
Confederaziun svizra  
  
Direction du développement  
et de la coopération DDC



Août 2016



REPUBLIQUE DU BENIN

\*\*\*\*\*



MINISTRE DU PLAN ET DU DEVELOPPEMENT

INSTITUT NATIONAL DE LA STATISTIQUE ET DE L'ANALYSE ECONOMIQUE


(INSAE)

\*\*\*\*\*



CAHIER DES VILLAGES ET QUARTIERS DE VILLE  
DU DEPARTEMENT DU PLATEAU



 Schweizerische Eidgenossenschaft  
Confédération suisse  
Confederazione Svizzera  
Confederaziun svizra

Direction du développement  
et de la coopération DDC



Août 2016

## PREFACE


La nécessité de disposer de données pertinentes, fiables, diversifiées, désagrégées jusqu'au niveau géographique le plus fin et à jour, est unanimement reconnue par la communauté internationale. Appréciant ce besoin d'information, de nombreuses opérations statistiques sont réalisées par l'Institut National de la Statistique et de l'Analyse Economique (INSAE) dans le but de permettre la prise de décision éclairée. Au titre de ces opérations, le Recensement Général de la Population et de l'Habitation (RGPH) figure en première ligne comme étant la source qui permet de disposer de façon exhaustive des données jusqu'aux plus petites unités administratives en l'occurrence les villages et les quartiers de ville.

Les travaux de traitement des données collectées, lors du dénombrement du quatrième Recensement Général de la Population et de l'Habitation (RGPH-4) qui s'est déroulé en mai 2013 sur toute l'étendue du territoire national, ont permis de mettre à la disposition des utilisateurs les statistiques sur les effectifs de population.

En février 2016, l'INSAE a publié un document intitulé "**Effectifs de population des villages et quartiers de ville du Bénin**" qui présente les effectifs de population selon le sexe, le nombre de ménages et la taille moyenne du ménage au niveau national, par département, par commune, par arrondissement et par village ou quartier de ville au Bénin.

Le présent document intitulé "**Cahier des villages et quartiers de ville du département du Plateau (RGPH-4, 2013)**" présente, outre les informations sur l'effectif de population et la taille moyenne, l'effectif des ménages agricoles, la structure par groupe d'âges spécifiques et la disponibilité des infrastructures socioéconomiques au niveau départemental, par commune, par arrondissement et par village ou quartier de ville au Bénin.

Directeur Général de l'INSAE



Alexandre S. BIAOU

Prescrit par relevé N°09/PR/SGG/REL du 17 mars 2011, la quatrième édition du Recensement Général de la Population et de l'Habitation (RGPH-4) du Bénin s'est déroulée sur toute l'étendue du territoire national en mai 2013. Plusieurs activités ont concouru à sa réalisation, parmi lesquelles la cartographie censitaire. En effet la cartographie censitaire à l'appui du recensement consiste à découper tout le territoire national en de petites portions appelées Zones de Dénombrement (ZD). Au cours de la cartographie, des informations ont été collectées sur la disponibilité ou non des infrastructures de santé, d'éducation, d'adduction d'eau etc...dans les villages/quartiers de ville.

Le présent document donne des informations détaillées jusqu'au niveau des villages et quartiers de ville, des arrondissements et communes. Il renseigne sur les effectifs de population, le nombre de ménages, la taille moyenne des ménages, la population agricole, les effectifs de population de certains groupes d'âges utiles spécifiques des informations sur la disponibilité des infrastructures communautaires.

Il convient de souligner que le point fait sur les centres de santé et les écoles n'intègre pas les centres de santé privés, et les confessionnels, ainsi que les écoles privées ou de type confessionnel.

## **I. Présentation du département**

### **1. Situation géographique**

Situé dans la partie méridionale du Bénin le département du Plateau est limité au Nord par le Département des Collines, à l'Est par la République Fédérale du Nigéria, à l'Ouest par le département du Zou et au Sud par celui de l'Ouémé. D'une superficie de 3 264 km<sup>2</sup>, soit environ 3% de la superficie nationale, il est lui-même issu de l'ancien département de l'Ouémé. Il est subdivisé en cinq (5) communes avec Pobè comme chef-lieu, ces autres communes sont Adja-Ouèrè, Ifangni, Kétou et Sakété. Ces communes sont subdivisées en 29 arrondissements et 218 villages et quartiers de ville.

### **2. Milieu naturel**

Le département du Plateau est caractérisé par un climat de type soudano-guinéen à deux saisons de pluies avec une hauteur annuelle comprise entre 800 mm et 1 200 mm dans sa partie Ouest et entre 1 000 mm et 1 400 mm dans sa partie Est. La période de croissance végétative est compte moins de 240 jours dans la partie Ouest contre 240 jours dans la partie Est du département.

Les sols de plusieurs types sont constitués par les ferrugineux tropicaux, les terres de barre sur le continental terminal profond et les sols très argileux profonds et humifères, fertiles mais souvent très difficiles à travailler.

Les formations végétales sont la savane arborée/arbustive à dominance *Danida oliveri* dans la partie septentrionale du département alors qu'au centre on retrouve la forêt dense semi-décidue. La zone méridionale du département est constituée par un fourré arbustif où dominant palmiers à huile et graminées. On y retrouve aussi quelques reliques forestières par endroits.

Le système de culture est caractérisé par la pratique de deux saisons culturales annuelles liées au régime des pluies, la prépondérance de la culture de maïs qui se retrouve toujours en tête de rotation, et la culture de coton dans la partie septentrionale du département.

Le calendrier agricole est le même pour tout le département. Pour les cultures vivrières, une première saison s'étend de mars à août et une deuxième saison d'août à décembre. Les périodes optimales de semis s'étalent de mi-mars à mi-avril pour la première saison et la première quinzaine de septembre pour la deuxième saison.

### **3. Caractéristiques démographiques**

La population du département du Plateau en 2002 était de 407 116 habitants dont 213 981 femmes et 193 135 hommes. Elle est passée à 622 372 habitants selon le dernier Recensement Général de la Population et de l'Habitation de 2013. La densité de population de cette entité territoriale est passée de 124,7 habitants au km<sup>2</sup> en 2002 à 191 habitants au km<sup>2</sup> en 2013. Cette densité varie considérablement à l'intérieur du département entre 89 habitants au km<sup>2</sup> dans la commune de Kétou à 459 habitants au km<sup>2</sup> dans celle d'Ifangni. Le rapport de masculinité y est passé de 90,3 hommes pour 100 femmes en 2002 à 93,1 hommes pour 100 femmes en

2013. Toutes ses communes ont plus franchi la barre de 100 000 habitants : Adja-Ouèrè (116 282 habitants), Ifangni (110 973 habitants), Kétou (157 352 habitants), Pobè (123 677 habitants) et Sakété (114 088 habitants). La population est composée essentiellement des ethnies majoritaires comme les Yoruba et Apparentés (68,7%), et les Fon (29,0%). Les populations du Plateau sont essentiellement catholiques (24,6%), musulmans (18,6%) et Autres Chrétiens (15,8%).

#### **4. Infrastructures sociocommunautaires**

- Sur le plan sanitaire, on dénombre cinquante-sept (57) centres de santé, quatorze (14) dispensaires et seulement deux (2) maternités selon le RGPH4.
- L'accès à l'eau potable semble poser encore d'énormes difficultés aux populations. A peine 54,9% de ménages seulement ont accès à l'eau potable. Des efforts restent à faire pour l'atteinte des Objectifs du Millénaire pour le Développement devenus aujourd'hui les Objectifs de Développement Durable (ODD).
- Sur le plan des infrastructures scolaires, on note un effort important, presque tous les villages et quartiers de ville disposent d'une école primaire, et des collèges à 1<sup>er</sup> cycle et à 2<sup>ème</sup> cycle sont présents dans beaucoup d'arrondissements. Au total 411 écoles existent pour couvrir les besoins en infrastructures scolaires pour les 218 villages. On note pour l'ensemble du département 39 collèges à 1 cycle et 12 collèges à 2 cycles, ce qui est loin de satisfaire aujourd'hui ses besoins réels.

#### **5. Activités économiques du département**

Le tableau 1 présente la distribution en pourcentage de la population active par commune selon les branches d'activités dans le département du Plateau. Il ressort de ce tableau, que les branches d'activités les plus dominantes dans ces différentes communes sont d'abord Agriculture, Pêche et Chasse ensuite le commerce, restauration et l'hébergement et enfin, les Industries manufacturières.

Dans la première branche d'activité Agriculture, Pêche et Chasse, la commune de Kétou se place en tête avec environ 66%, suivi d'Adja-Ouèrè (59%) et Pobè (58%). On retrouve également la population active du plateau dans le commerce, restauration et hébergement notamment dans la commune de Sakété (38,3%) et d'Ifangni (34,9%). Au niveau des Industries manufacturières c'est la commune d'Ifangni qui occupe la première place avec 17,1% suivie de Sakété (12,7%).

<b>Tableau 1: Activités économiques</b>						
Distribution en pourcentage de la population active par commune selon les branches d'activités						
	Communes du Plateau					
	Ensemble	Adja-Ouèrè	Ifangni	Kétou	Pobè	Sakété
<b>Branches d'activités</b>						
Agriculture, Pêche et Chasses	48,0	58,8	13,6	65,9	58	25
Industries extractives	0,0	0	0	0	0	0
Industries manufacturières	11,1	12	17,1	7,5	9,1	12,7
Eau, Electricité, Gaz, Assainissement, Traitement des déchets et Dépollution	0,1	0	0,1	0,1	0,1	0,1
Bâtiment et Travaux publics	3,8	1,6	10	2,1	2,8	4,4
Commerce, Restauration et Hébergement	21,9	14,6	34,9	13,1	17,5	38,3
Transport et Communication	4,6	3,5	9,3	3,2	3,7	5,1
Banque et Assurance	0,2	0,1	0,8	0,2	0,2	0,1
Autres services	9,2	7,9	13,1	6,8	8,2	12
Non Déclarées	1,2	1,5	1	1,1	0,4	2,2
Total	100	100	100	100	100	100
Effectif	219 382	39 951	35 076	55 563	55 093	33 699

Source : INSAE, RGPH4-2013

## 6. Activités agricoles

### o Ménages agricoles par commune

Le tableau 2 contient l'effectif des ménages agricoles par commune et par sexe du chef de ménage dans le département du Plateau. Il ressort de ce tableau que ce département compte, 44 819 ménages agricoles dont 41 501 dirigés par des hommes et 3 318 dirigés par des femmes. Dans chacune des communes, les ménages agricoles dirigés par les hommes sont supérieurs à ceux dirigés par les femmes. Néanmoins, le nombre de ménages agricoles dirigés par les femmes est plus important dans la commune de Kétou (1 262) et de Pobè (1 022) comparativement aux autres.

<b>Tableau 2: Ménages agricoles</b>						
Effectif des chefs de ménages agricoles par commune et selon le sexe dans le département du Plateau						
	Communes du Plateau					Ensemble
	Adja-Ouèrè	Ifangni	Kétou	Pobè	Sakété	
Ménages agricoles	9 427	3 548	15 712	10 822	5 310	44 819
Masculin	8 803	3 429	14 450	9800	5 019	41 501
Féminin	624	119	1 262	1022	291	3 318

Source : INSAE, RGPH4-2013

o Principaux domaines d'activités agricoles par commune

Le tableau 3 montre la distribution en pourcentage des ménages agricoles par commune selon les principaux domaines d'activités. De ce tableau, il ressort que la quasi-totalité des ménages agricoles exerce dans le domaine végétal soit 99%. Les domaines halieutique, animal et autres sont presque inexistantes dans toutes les communes.

<b>Tableau 3: Principaux domaines d'activités agricoles</b>						
Distribution en pourcentage des ménages agricoles par commune selon les principaux domaines d'activités						
Principaux domaines agricoles	Communes du Plateau					
	Plateau	Adja-Ouèrè	Ifangni	Kétou	Pobè	Sakété
Végétal	98,9	99,7	97,9	99,4	98,4	98,4
Animal	0,4	0,2	0,8	0,4	0,2	0,7
Halieutique	0,1	0,0	0,1	0,0	0,1	0,1
Autre	0,6	0,1	1,2	0,1	1,3	0,8
Total	100,0	100,0	100,0	100,0	100,0	100,0
Effectif	54 334	10 858	7 006	17 868	12 463	6 139

Source : INSAE, RGPH4-2013

o Les 10 premières cultures

- Le manioc et le maïs sont les deux produits les plus cultivés par les ménages dans presque toutes les communes du département du Plateau ;
- L'haricot/Niébé occupe une position non négligeable dans la commune de Pobè (11,5%)

<b>Tableau 4 : Produits agricoles les plus cultivés</b>									
Distribution en pourcentage des ménages agricoles du département de l'Ouémé par commune selon les 10 produits les plus cultivés durant la campagne 2012-2013									
Communes du Plateau									
Adja-Ouèrè		Ifangni		Pobè		Kétou		Sakété	
Manioc	57,4	Manioc	67,8	Manioc	41,2	Manioc	79,4	Manioc	72,6
Maïs	21,9	Maïs	22,5	Maïs	28,5	Maïs	7,1	Maïs	19,4
Igname	5,7	Arachides	4,1	Haricots/Niébé	11,5	Igname	5,1	Tomate	3,4
Riz	4,3	Haricots/Niébé	2,3	Igname	6,2	Tomate	2,3	Igname	1,0
Tomate	3,6	Tomate	0,7	Gombo	3,9	Arachides	2,1	Palmier huile	0,7
Haricots/Niébé	3,1	Palmier huile	0,5	Légumes fraîches	1,8	Légumes fraîches	1,0	Arachides	0,5
Palmier huile	0,8	Igname	0,5	Riz	1,7	Haricots/Niébé	0,8	Haricots/Niébé	0,5
Légumes fraîches	0,6	Patate douce	0,5	Poivre, ail, épices	1,4	Soja	0,6	Poivre, ail, épices	0,3
Gombo	0,6	Légumes fraîches	0,4	Tomate	1,1	Sésame	0,3	Viande	0,2
Poivre, ail, épices	0,5	Poivre, ail, épices	0,1	Arachides	1,0	Sorgho/Mil/foni	0,2	Cacao	0,1
Effectif	9 346	Effectif	3 509	Effectif	10 779	Effectif	15 659	Effectif	5 225

Source: INSAE, RGPH4-2013



- Produits agricoles du PRSA par commune
  - Sur les treize (13) produits du Programme de relance du Secteur Agricole (PRSA), les cultures céréalières (54,4%) et les tubercules (38,8%) viennent en tête en terme de production des ménages agricoles du département ;
  - Les mêmes tendances s’observent dans les communes.

<b>Tableau 5: Produits agricoles du PRSA</b>						
Distribution en pourcentage des ménages agricoles par commune selon les produits agricoles du PRSA						
	Communes du Plateau					
	Plateau	Adja-Ouèrè	Ifangni	Kétou	Pobè	Sakété
<b>Produits agricoles PRSA</b>						
<b>Cultures de rente</b>	6,6	8,8	7,5	2,0	9,5	9,9
Coton	1,0	2,7	0,1	0,7	0,6	0,2
Palmier à huile	5,0	5,6	7,1	0,4	8,5	9,3
Ananas	0,2	0,2	0,2	0,1	0,2	0,3
Anacarde	0,4	0,3	0,1	0,8	0,2	0,1
<b>Cultures céréalières</b>	54,4	55,4	54,8	51,5	60,5	49,8
Maïs	53,7	53,2	54,8	51,4	59,5	49,7
Riz	0,7	2,2	0,1	0,1	0,9	0,0
<b>Tubercules</b>	38,8	35,7	37,3	46,2	29,9	39,9
Manioc	36,5	32,8	37,0	43,6	26,1	39,3
Igname	2,4	2,9	0,3	2,6	3,8	0,6
<b>Elevage</b>	0,2	0,1	0,3	0,2	0,1	0,3
Viande	0,1	0,1	0,1	0,1	0,0	0,2
Lait	0,0	0,0	0,0	0,1	0,0	0,0
Œuf	0,0	0,0	0,1	0,0	0,0	0,1
<b>Pêche ou aquaculture</b>	0,0	0,0	0,1	0,0	0,0	0,1
Poisson	0,0	0,0	0,1	0,0	0,0	0,1
Crevette	0,0	0,0	0,0	0,0	0,0	0,0
<b>Total</b>	100,0	100,0	100,0	100,0	100,0	100,0
<b>Effectif</b>	101 221	20 318	13 033	34 821	21 031	12 018

Source: INSAE, RGPH4-2013

- Types d’équipement

Le tableau 6 présente la distribution en pourcentage des ménages agricoles par commune du département du Plateau selon le type d’équipement. Ce tableau montre que l’équipement traditionnel est plus utilisé par les ménages agricoles de ce département (96,5%). L’utilisation des autres types d’équipement est quasi-inexistante dans toutes les communes sauf à Kétou où 1,2% des ménages agricoles travaillent avec l’équipement mécanique.

**Tableau 6: Activités agricoles**

Distribution en pourcentage des ménages agricoles par commune selon le type d'équipement						
Type d'équipement	Communes du Plateau					
	Plateau	Adja-Ouèrè	Ifangni	Kétou	Pobè	Sakété
Manuel traditionnel uniquement	96,5	98,5	99,2	92,8	97,6	98,7
Attelage	0,2	0,1	0,0	0,3	0,2	0,2
Mécanique	0,6	0,4	0,0	1,2	0,4	0,3
Traditionnel et attelage	0,4	0,1	0,0	0,6	0,7	0,1
Traditionnel et mécanique	2,3	0,8	0,7	5,1	1,1	0,7
Total	100,0	100,0	100,0	100,0	100,0	100,0
Effectif	50 013	9 986	6 371	16 587	11 582	5 487

Source: INSAE, RGPH4-2013

## 7. Pauvreté dans les communes

- l'indice de la pauvreté humaine (IPH) est plus élevé dans les communes d'Adja-Ouère (43,9%) et de Kétou (43,7%) et plus faible dans les communes d'Ifangni (33,4%) et de Sakété (36,2%) ;
- Quelle que soit la forme de la pauvreté, la commune d'Adja-Ouère est plus touchée alors que la commune d'Ifangni s'affiche comme la moins pauvre du département.

Indicateurs	Communes du Plateau							
	Plateau	Urbain	Rural	Adja-Ouère	Ifangni	Kétou	Pobè	Sakété
IPH <sup>1</sup>	40,1	33,2	45,8	43,9	33,4	43,7	41,7	36,2
Incidence de la pauvreté non monétaire <sup>2</sup>	26	24,8	26,9	30,4	21,1	26,6	28,4	22,6
Incidence de la pauvreté d'existence <sup>3</sup>	38,4	20,8	52,8	51	19	44,8	44,7	28,6
Taux de pauvreté multidimensionnelle <sup>4</sup>	46	29,4	59,6	54,5	32,2	53,5	49,8	36,3

Source : INSAE, RGPH4-2013

<sup>1</sup>IPH : Indice de Pauvreté Humaine, il est calculé à partir de trois indicateurs que sont :

- ✚ Pourcentage de la population n'ayant pas accès à l'eau potable ;
- ✚ Taux d'analphabétisme de la population ;
- ✚ Taux de mortalité infanto-juvénile

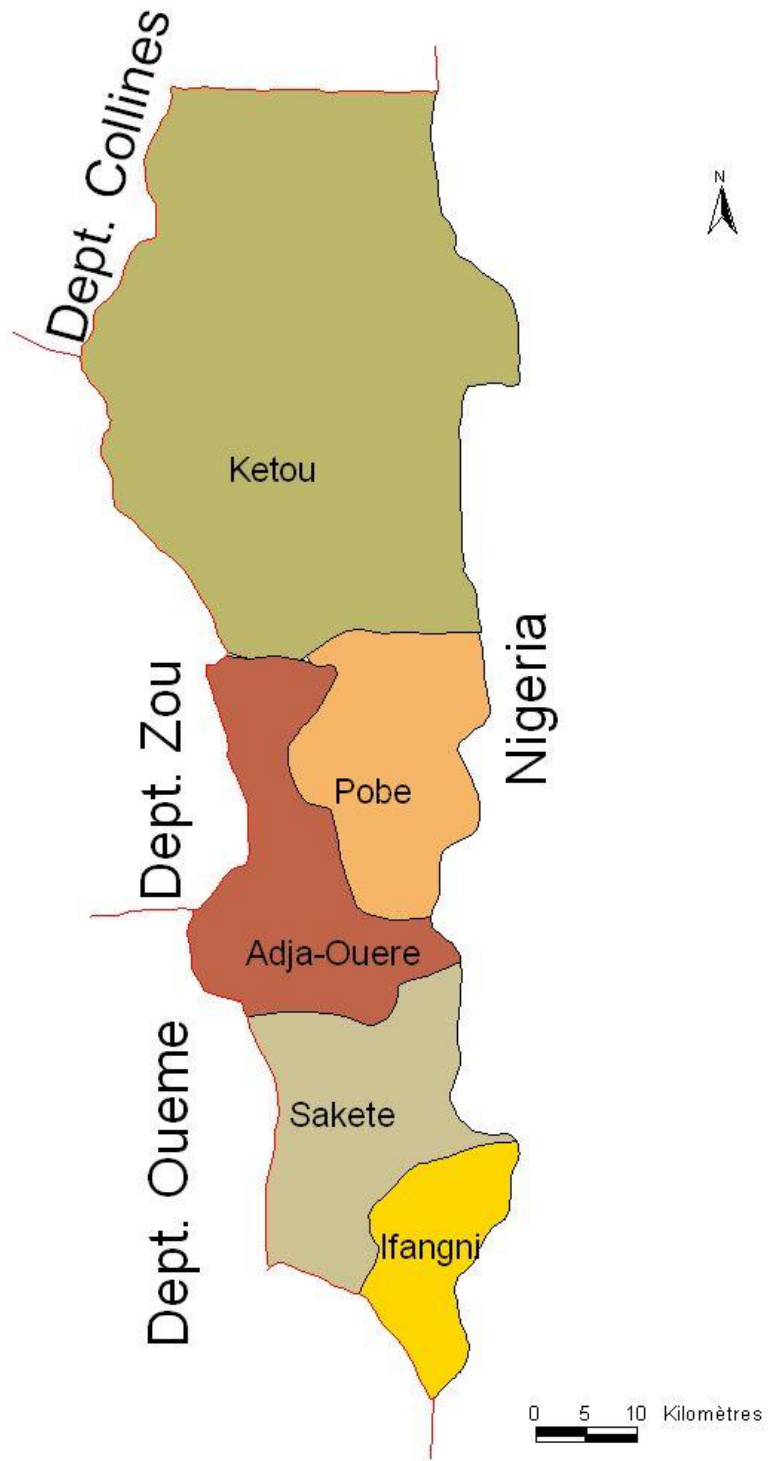
<sup>2</sup>IPNM : Incidence de la pauvreté non monétaire calculée à partir des variables de conditions de vie des ménages et des biens possédés ;

<sup>3</sup>Incidence de la Pauvreté d'Existence : calculé à partir des variables des conditions de vie des ménages seulement ;

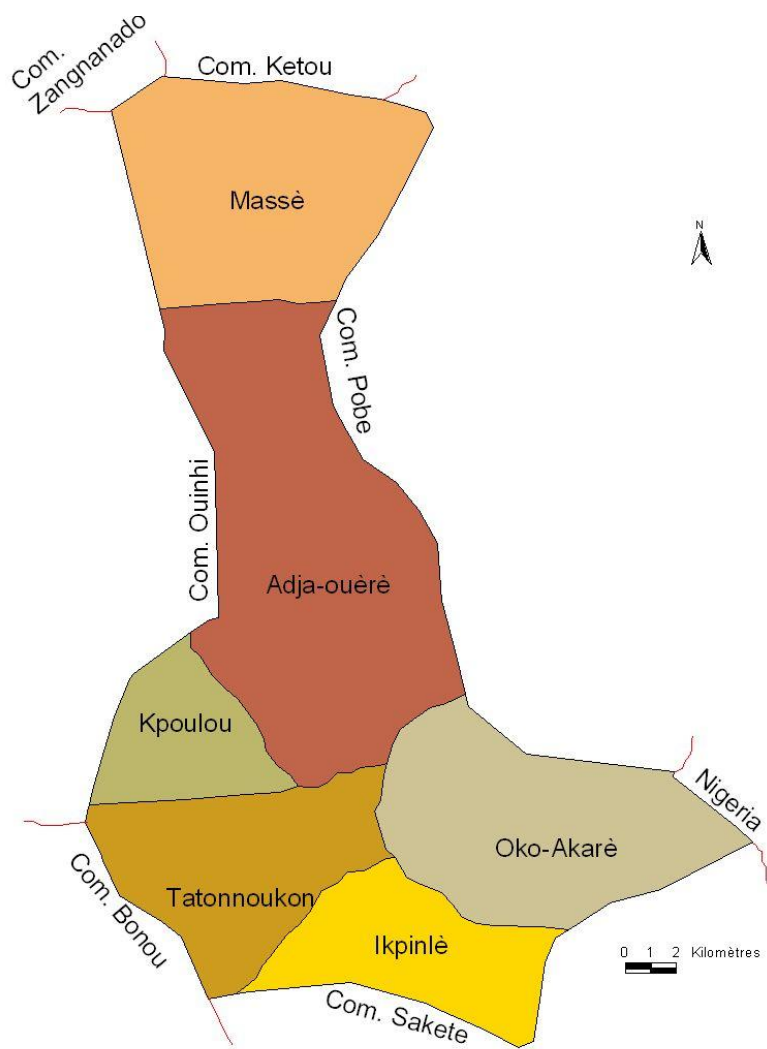
<sup>4</sup>TPM : Taux de Pauvreté Multidimensionnelle : calculé sur la base de 9 privations, la malnutrition n'a pas été prise en compte au niveau de la composante santé :

- ✚ **Santé** : insuffisance pondérale, décès des enfants de moins de 5 ans dans le ménage ;
- ✚ **Education** : Personne du ménage n'ayant pas dépassé le primaire, au moins un enfant en âge scolaire ne fréquente pas l'école ;
- ✚ **Condition de vie** : Pas d'électricité, Aucun accès à l'eau potable ou eau améliorée, Aucun accès à des moyens d'assainissement adéquats, l'habitation a des sols sales (matériaux non définitifs), le ménage utilise des combustibles de cuisson "sales" (bois de chauffage, charbon de bois, etc.), le ménage ne possède ni de voiture ni de motocyclette et possède tout au plus l'un des biens suivants : bicyclette, radio, réfrigérateur, téléphone ou téléviseur).

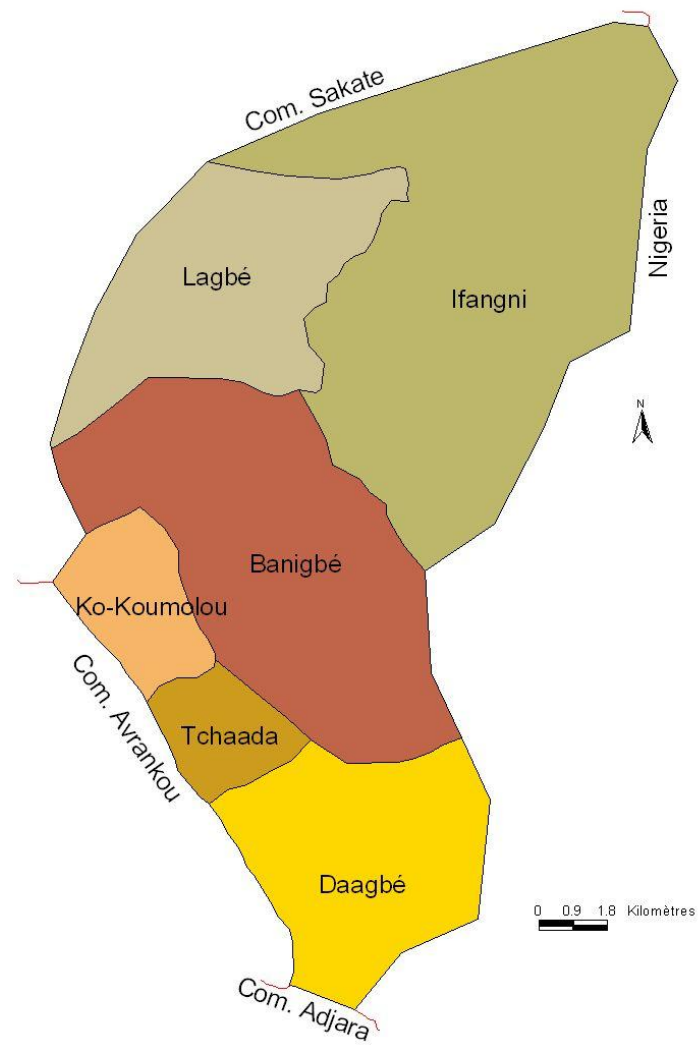
# Carte du département du Plateau



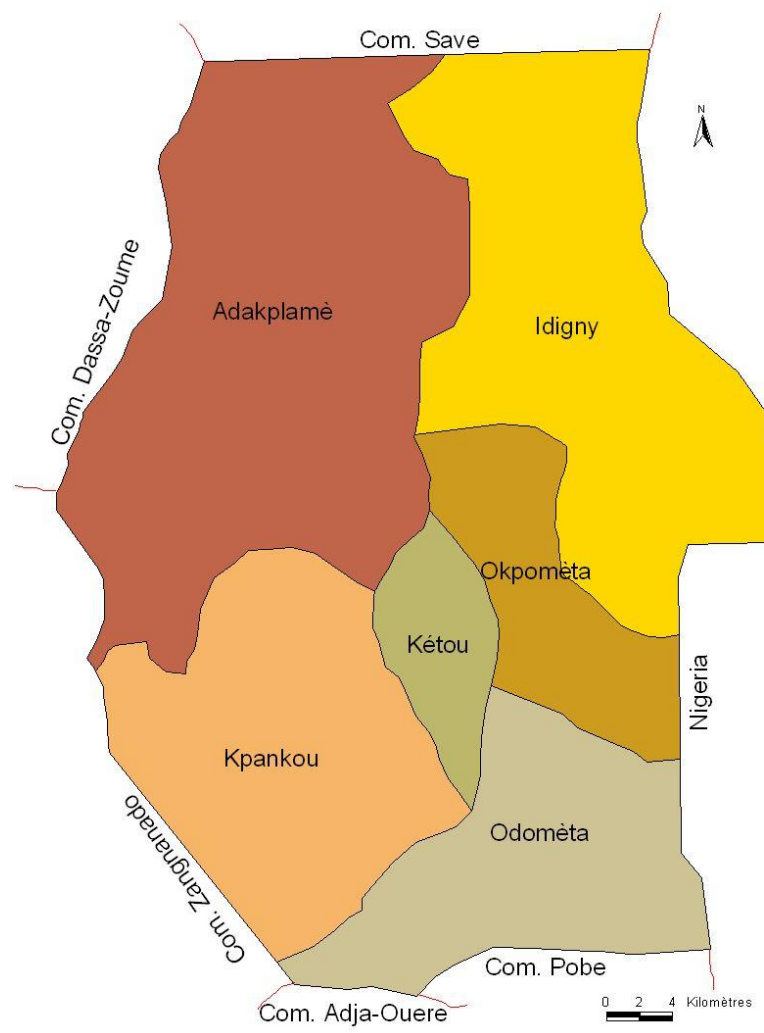
**Carte de la commune d'Adja-Ouèrè**



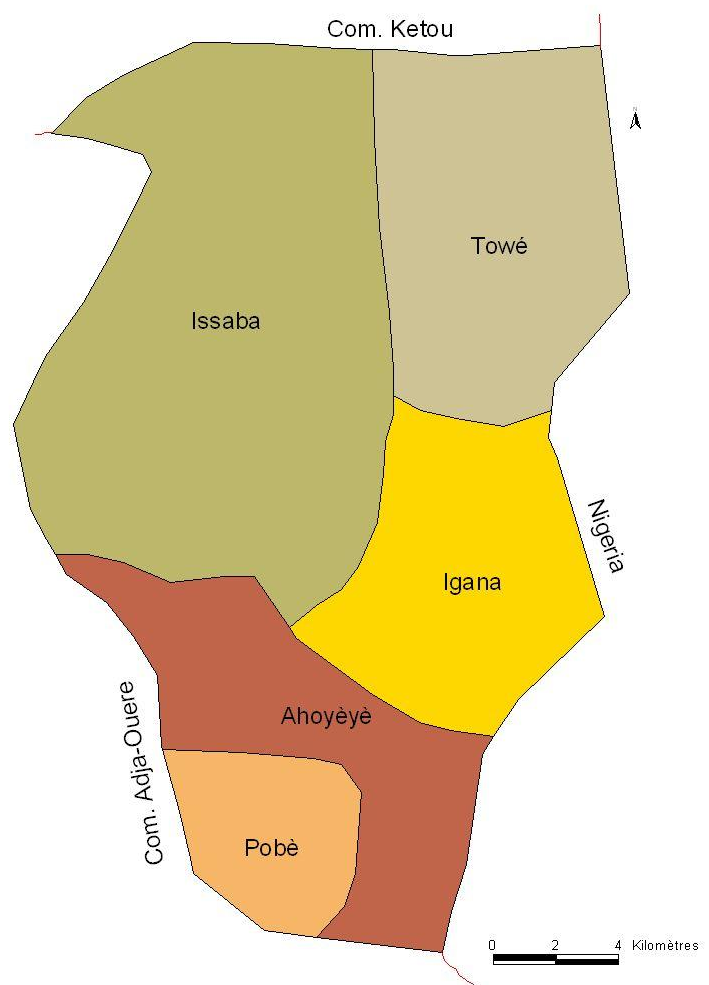
**Carte de la commune d'Ifangni**



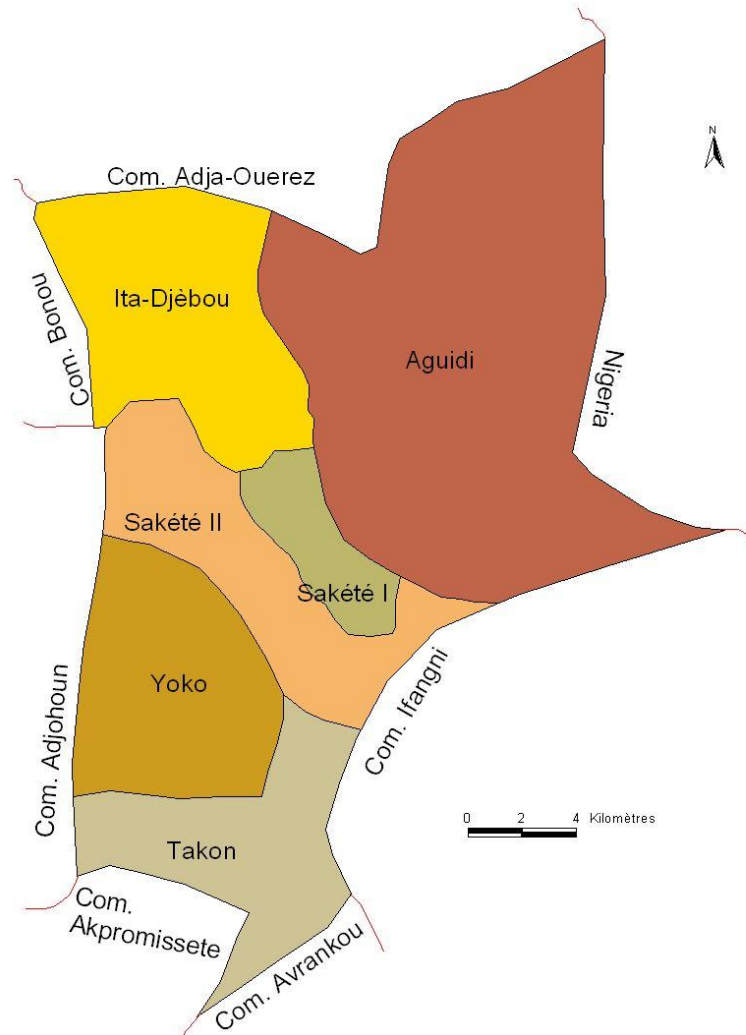
**Carte de la commune de Kétou**



**Carte de la commune de Pobè**



### Carte de la commune de Sakété



## II. DONNEES SOCIO DEMOGRAPHIQUES ET COMMUNAUTAIRES

CARACTERISTIQUES DEMOGRAPHIQUES ET EQUIPEMENTS SOCIOCOMMUNAUTAIRES DES UNITES ADMINISTRATIVES																					
DIVISIONS ADMINISTRATIVES	TOUS MENAGES					EXPLOITATION AGRICOLE		STRUCTURE DE LA POPULATION						ACCES A L'EAU POTABLE		INFRASTRUCTU RES DE L'EDUCATION			INFRASTRUCT URES DE LA SANTE		
	Nombre de ménages	Population Totale	Masculin	Féminin	Taille ménage	Populati on agricole	Ménage agricole	0-5 ans	6-11 ans	0-14 ans	15-59 ans	60 ans &+	18 ans &+	% des mén ages	Disp onib ilité en eau pota ble	Ecol e prim aire	Coll ège 1 <sup>er</sup> cycl e	Coll ège 1 <sup>er</sup> et 2 <sup>nd</sup> cycl e	Disp ens aire	Mat ernité	C S co m pl et
<b>DEP: PLATEAU</b>	110 532	622 372	300 065	322 307	5,6	296 483	44 819	124 579	115 329	287 626	304 113	30 620	296 508	54,9	Oui	411	39	12	14	2	57
<b>COM: ADJA- OUERE</b>	19 226	116 282	56 856	59 426	6,0	66 801	9 427	23 635	22 236	55 217	55 860	5 203	53 784	47,7	Non	84	7	2	4	1	10
<b>ARROND: IKPINLE</b>	4 370	22 277	10 534	11 743	5,1	5 090	787	4 324	3 833	9 931	11 229	1 117	10 994	51,5	Oui	11	2	1	0	0	1
ATAN-EWE	305	1 591	727	864	5,2	989	158	367	274	753	725	113	761	58,0	Oui	1	0	0	0	0	0
ATAN-OUIGNAN	313	1 624	772	852	5,2	119	20	310	287	758	777	89	772	76,7	Oui	1	0	0	0	0	0
FOUDITI	168	897	422	475	5,3	364	67	171	173	412	413	72	442	0,6	Non	2	0	0	0	0	0
IGBO-IROKO	162	805	375	430	5,0	421	69	155	155	381	364	60	376	90,1	Oui	1	1	0	0	0	0
IGBO ORO	194	884	411	473	4,6	534	99	172	144	384	406	94	458	71,6	Oui	1	0	0	0	0	0
IKPINLE	1 893	9 527	4 552	4 975	5,0	1 158	157	1 758	1 528	4 044	5 101	382	4 853	35,6	Non	2	0	1	0	0	1
ILAKO	169	739	342	397	4,4	366	62	152	153	356	303	80	353	58,6	Oui	1	0	0	0	0	0
ITA BOLARINWA	1 166	6 210	2 933	3 277	5,3	1 139	155	1 239	1 119	2 843	3 140	227	2 979	66,4	Oui	2	1	0	0	0	0
<b>ARROND: KPOULOU</b>	1 946	13 922	6 986	6 936	7,2	13 099	1 791	2 898	2 917	7 011	6 413	498	5 931	16,9	Non	6	1	0	0	0	2
HOUEDAME	462	3 779	1 932	1 847	8,2	3 511	421	745	774	1 894	1 729	156	1 581	20,1	Non	1	1	0	0	0	1
TOHOUI	218	1 580	757	823	7,2	1 453	194	336	316	787	733	60	674	3,7	Non	1	0	0	0	0	0
KPOULOU IDI EKPE	288	1 890	929	961	6,6	1 890	288	349	450	940	921	29	820	78,1	Oui	1	0	0	0	0	0
KPOUILOU- ITCHAKPO	678	4 660	2 366	2 294	6,9	4 480	634	1 061	940	2 380	2 091	189	1 990	0,1	Non	1	0	0	0	0	1
KPOULOU ITCHOUGAN	104	560	292	268	5,4	560	104	113	117	270	283	7	262	0,0	Non	1	0	0	0	0	0
TROBOSSI	196	1 453	710	743	7,4	1 205	150	294	320	740	656	57	604	0,5	Non	1	0	0	0	0	0
<b>ARROND: MASSE</b>	3 629	25 938	13 107	12 831	7,1	19 679	2 577	5 040	5 278	12 538	12 366	1 033	11 712	89,4	Oui	23	1	0	2	1	1



**CARACTERISTIQUES DEMOGRAPHIQUES ET EQUIPEMENTS SOCIOCOMMUNAUTAIRES DES UNITES ADMINISTRATIVES**

DIVISIONS ADMINISTRATIVES	TOUS MENAGES					EXPLOITATION AGRICOLE		STRUCTURE DE LA POPULATION						ACCES A L'EAU POTABLE		INFRASTRUCTURES DE L'EDUCATION			INFRASTRUCTURES DE LA SANTE		
	Nombre de ménages	Population Totale	Masculin	Féminin	Taille ménage	Population agricole	Ménage agricole	0-5 ans	6-11 ans	0-14 ans	15-59 ans	60 ans &+	18 ans &+	% des ménages	Disponibilité en eau potable	Ecole primaire	Collège 1 <sup>er</sup> cycle	Collège 2 <sup>nd</sup> cycle	Dispensaire	Maternité	CS complet
ABADAGO	636	5 150	2 502	2 648	8,1	4 480	530	1 072	1 189	2 743	2 239	168	2 043	96,4	Oui	4	0	0	1	0	0
IGBO IKOKO	368	2 420	1 179	1 241	6,6	1 682	255	549	508	1 239	1 066	115	1 038	71,5	Oui	3	0	0	1	0	0
ICHOUGBO	119	1 029	541	488	8,6	578	70	131	228	462	535	32	479	99,2	Oui	1	0	0	0	0	0
MASSE	541	3 139	1 812	1 327	5,8	845	135	435	434	1 074	1 886	178	1 903	93,9	Oui	2	1	0	0	0	1
MOWOBANI	460	3 413	1 685	1 728	7,4	3 252	427	708	725	1 730	1 552	131	1 457	84,3	Oui	3	0	0	0	0	0
OGOURO	275	1 843	919	924	6,7	1 484	205	418	393	964	787	92	763	84,0	Oui	3	0	0	0	1	0
TEFI OKE IGBALA	207	1 309	687	622	6,3	1 260	196	236	315	669	607	33	564	65,7	Oui	3	0	0	0	0	0
OKE OLA	637	4 467	2 190	2 277	7,0	3 079	398	984	870	2 215	2 116	136	1 976	97,3	Oui	2	0	0	0	0	0
OKO DJEGUEDE	386	3 168	1 592	1 576	8,2	3 019	361	507	616	1 442	1 578	148	1 489	95,1	Oui	2	0	0	0	0	0
<b>ARROND: OKO-AKARE</b>	<b>3 170</b>	<b>17 732</b>	<b>8 461</b>	<b>9 271</b>	<b>5,6</b>	<b>8 758</b>	<b>1 330</b>	<b>3 962</b>	<b>3 371</b>	<b>8 640</b>	<b>8 226</b>	<b>866</b>	<b>8 137</b>	24,2	Non	12	1	0	0	0	3
OBANIGBE	234	1 147	560	587	4,9	373	57	235	211	524	548	75	568	93,6	Oui	2	0	0	0	0	0
FOUDITI	333	1 919	895	1 024	5,8	1 193	185	402	360	899	895	125	925	33,9	Non	2	0	0	0	0	0
KOKOROKONHOUN	441	2 626	1 244	1 382	6,0	1 321	189	618	501	1 310	1 192	124	1 175	10,4	Non	1	0	0	0	0	1
OGOUKPATE	808	4 238	2 018	2 220	5,2	1 182	185	905	790	2 005	2 076	157	1 985	12,4	Non	2	0	0	0	0	0
OKO AKARE	664	3 529	1 654	1 875	5,3	1 714	291	806	699	1 770	1 560	199	1 585	32,8	Non	2	0	0	0	0	1
OLOGO	535	3 115	1 526	1 589	5,8	1 937	288	718	577	1 530	1 462	123	1 411	13,5	Non	2	1	0	0	0	1
IWINKA	155	1 158	564	594	7,5	1 038	135	278	233	602	493	63	488	0,0	Non	1	0	0	0	0	0
<b>ARROND: TATONNOUKON</b>	<b>2 363</b>	<b>14 445</b>	<b>6 960</b>	<b>7 485</b>	<b>6,1</b>	<b>7 448</b>	<b>1 013</b>	<b>2 946</b>	<b>2 781</b>	<b>6 914</b>	<b>6 966</b>	<b>565</b>	<b>6 563</b>	52,1	Oui	12	1	0	1	0	2
DJIDAGBA	273	1 602	746	856	5,9	998	142	326	299	753	766	83	730	94,5	Oui	1	0	0	0	0	0
ITCHANGNI	162	1 168	560	608	7,2	924	124	245	227	567	561	40	529	44,4	Non	1	0	0	0	0	0
ITCHAGBA	130	798	369	429	6,1	25	7	189	115	360	392	46	394	3,8	Non	2	0	0	0	0	1

**CARACTERISTIQUES DEMOGRAPHIQUES ET EQUIPEMENTS SOCIOCOMMUNAUTAIRES DES UNITES ADMINISTRATIVES**

DIVISIONS ADMINISTRATIVES	TOUS MENAGES					EXPLOITATION AGRICOLE		STRUCTURE DE LA POPULATION						ACCES A L'EAU POTABLE		INFRASTRUCTURES DE L'EDUCATION			INFRASTRUCTURES DE LA SANTE				
	Nombre de ménages	Population Totale	Masculin	Féminin	Taille ménage	Population agricole	Ménage agricole	0-5 ans	6-11 ans	0-14 ans	15-59 ans	60 ans &+	18 ans &+	% des ménages	Disponibilité en eau potable	Ecole primaire	Collège 1 <sup>er</sup> cycle	Collège 2 <sup>nd</sup> cycle	Dispensaire	Maternité	CS complet		
GBADODO																							
LOGOU	351	2 778	1 345	1 433	7,9	2 280	268	548	577	1 368	1 271	139	1 206	10,0	Non	3	0	0	1	0	0		
OLOHOUNGBODJE	128	711	334	377	5,6	549	80	154	146	357	334	20	313	38,3	Non	2	0	0	0	0	0		
OUIGNAN																							
GBADODO	191	1 145	559	586	6,0	158	27	240	213	538	562	45	538	0,0	Non	1	0	0	0	0	0		
TATONNOUKON	1 128	6 243	3 047	3 196	5,5	2 514	365	1 244	1 204	2 971	3 080	192	2 853	72,1	Oui	2	1	0	0	0	1		
<b>ARROND: ADJA-OUERE</b>	<b>3 748</b>	<b>21 968</b>	<b>10 808</b>	<b>11 160</b>	<b>5,9</b>	<b>12 727</b>	<b>1 929</b>	<b>4 465</b>	<b>4 056</b>	<b>10 183</b>	<b>10 660</b>	<b>1 124</b>	<b>10 447</b>	35,9	Non	20	1	1	1	0	1		
AFFACHA	263	1 262	631	631	4,8	435	58	252	242	593	591	78	583	24,3	Non	3	1	0	0	0	1		
DOGBO	304	1 862	975	887	6,1	1 837	294	308	322	835	941	86	922	3,6	Non	1	0	0	0	0	0		
GBAGBATA	396	2 308	1 121	1 187	5,8	1 279	186	400	399	959	1 174	175	1 210	62,1	Oui	2	0	0	0	0	0		
IGBA	397	2 436	1 158	1 278	6,1	1 867	274	454	526	1 156	1 170	110	1 147	27,5	Non	2	0	0	1	0	0		
HOUELI GABA	368	2 228	1 081	1 147	6,1	1 915	305	541	417	1 098	1 009	121	1 022	62,0	Oui	2	0	0	0	0	0		
ITCHEDE	84	382	172	210	4,5	208	42	79	61	166	175	41	198	2,4	Non	1	0	0	0	0	0		
OBEKE-OUERE	891	5 396	2 580	2 816	6,1	3 029	436	1 305	1 080	2 758	2 414	224	2 375	44,3	Non	5	0	0	0	0	0		
OKE-ODAN	572	3 552	1 879	1 673	6,2	1 065	160	583	510	1 371	1 997	183	1 837	25,7	Non	2	0	1	0	0	0		
IKOFFIN	210	1 256	594	662	6,0	470	66	276	267	647	568	41	549	0,0	Non	1	0	0	0	0	0		
TOFFO	263	1 286	617	669	4,9	622	108	267	232	600	621	65	604	55,1	Oui	1	0	0	0	0	0		
<b>COM: IFANGNI</b>	<b>21 362</b>	<b>110 973</b>	<b>53 124</b>	<b>57 849</b>	<b>5,2</b>	<b>23 718</b>	<b>3 548</b>	<b>22 595</b>	<b>19 344</b>	<b>49 937</b>	<b>55 281</b>	<b>5 755</b>	<b>54 717</b>	49,8	Non	55	7	2	5	0	5		
<b>ARROND: BANIGBE</b>	<b>4 848</b>	<b>25 974</b>	<b>12 346</b>	<b>13 628</b>	<b>5,4</b>	<b>6 308</b>	<b>863</b>	<b>5 281</b>	<b>4 564</b>	<b>11 825</b>	<b>12 805</b>	<b>1 344</b>	<b>12 549</b>	46,5	Non	12	1	1	1	0	2		
AKADJA	816	5 024	2 432	2 592	6,2	1 771	211	979	943	2 323	2 449	252	2 369	35,9	Non	1	0	0	0	0	1		
BANIGBE GARE	759	3 828	1 842	1 986	5,0	820	133	797	630	1 710	1 931	187	1 873	50,1	Oui	2	0	0	0	0	0		
BANIGBE																							
LOKOSSA	959	5 327	2 490	2 837	5,6	920	128	1 141	902	2 437	2 647	243	2 559	57,0	Oui	1	0	1	0	0	0		

**CARACTERISTIQUES DEMOGRAPHIQUES ET EQUIPEMENTS SOCIOCOMMUNAUTAIRES DES UNITES ADMINISTRATIVES**

DIVISIONS ADMINISTRATIVES	TOUS MENAGES					EXPLOITATION AGRICOLE		STRUCTURE DE LA POPULATION						ACCES A L'EAU POTABLE		INFRASTRUCTURES DE L'EDUCATION			INFRASTRUCTURES DE LA SANTE		
	Nombre de ménages	Population Totale	Masculin	Féminin	Taille ménage	Population agricole	Ménage agricole	0-5 ans	6-11 ans	0-14 ans	15-59 ans	60 ans &+	18 ans &+	% des ménages	Disponibilité en eau potable	Ecole primaire	Collège 1 <sup>er</sup> cycle	Collège 1 <sup>er</sup> et 2 <sup>nd</sup> cycle	Dispensaire	Maternité	CS complet
BANIGBE NAGOT	505	2 301	1 070	1 231	4,6	119	22	430	371	962	1 166	173	1 218	55,0	Oui	2	0	0	0	0	1
DANGBAN	296	1 317	646	671	4,4	162	21	244	214	541	703	73	688	94,9	Oui	2	0	0	0	0	0
DOKE	835	4 661	2 222	2 439	5,6	1 723	236	959	880	2 218	2 217	226	2 166	34,1	Non	2	1	0	1	0	0
HEGO	367	1 937	933	1 004	5,3	360	48	400	348	898	936	103	924	16,1	Non	1	0	0	0	0	0
SEDO	311	1 579	711	868	5,1	433	64	331	276	736	756	87	752	41,8	Non	1	0	0	0	0	0
<b>ARROND: DAAGBE</b>	<b>2 892</b>	<b>14 441</b>	<b>6 896</b>	<b>7 545</b>	<b>5,0</b>	<b>4 673</b>	<b>712</b>	<b>2 955</b>	<b>2 593</b>	<b>6 532</b>	<b>7 053</b>	<b>856</b>	<b>7 053</b>	33,9	Non	10	1	0	2	0	0
ADANMAYI	391	2 097	978	1 119	5,4	772	108	414	412	985	971	141	976	39,4	Non	1	1	0	0	0	0
GBLOBLO	469	2 319	1 066	1 253	4,9	535	78	503	408	1 046	1 135	138	1 133	20,0	Non	1	0	0	0	0	0
DAAGBE DJEDJE	224	1 201	559	642	5,4	404	62	252	209	551	599	51	579	67,4	Oui	2	0	0	0	0	0
DAAGBE-NAGOT	673	3 462	1 633	1 829	5,1	1 037	156	697	595	1 513	1 741	208	1 746	56,6	Oui	3	0	0	1	0	0
ODAN	288	1 345	656	689	4,7	400	60	275	243	619	656	70	638	59,4	Oui	1	0	0	0	0	0
DJEGOU DJEDJE	563	2 736	1 400	1 336	4,9	1 078	170	563	497	1 241	1 340	155	1 341	4,4	Non	1	0	0	1	0	0
DJEGOU NAGOT	284	1 281	604	677	4,5	447	78	251	229	577	611	93	640	1,8	Non	1	0	0			0
<b>ARROND: KO-KOUMOLOU</b>	<b>2 635</b>	<b>13 751</b>	<b>6 663</b>	<b>7 088</b>	<b>5,2</b>	<b>3 017</b>	<b>449</b>	<b>3 018</b>	<b>2 305</b>	<b>6 252</b>	<b>6 807</b>	<b>692</b>	<b>6 761</b>	60,5	Oui	6	2	0	0	0	1
KITIGBO	727	3 430	1 620	1 810	4,7	403	67	770	572	1 580	1 704	146	1 652	49,5	Non	1	1	0	0	0	0
KO-AYIDJEDO	174	1 159	573	586	6,7	250	31	189	192	472	634	53	610	96,0	Oui	1	0	0	0	0	0
KO-DOGBA	809	4 195	2 065	2 130	5,2	1 305	210	967	706	1 926	2 036	233	2 056	68,0	Oui	1	0	0	0	0	0
KO-KOUMOLOU	667	3 535	1 707	1 828	5,3	643	88	815	592	1 659	1 707	169	1 706	60,1	Oui	2	1	0	0	0	1
KO-OGOUE	258	1 432	698	734	5,6	416	53	277	243	615	726	91	737	45,0	Non	1	0	0	0	0	0
<b>ARROND: LAGBE</b>	<b>2 762</b>	<b>13 745</b>	<b>6 583</b>	<b>7 162</b>	<b>5,0</b>	<b>3 786</b>	<b>621</b>	<b>2 717</b>	<b>2 387</b>	<b>6 095</b>	<b>6 866</b>	<b>784</b>	<b>6 882</b>	36,9	Non	8	2	0	0	0	0
HOUUBO DJEDJE	514	2 720	1 306	1 414	5,3	911	140	535	459	1 205	1 382	133	1 371	27,8	Non	1	1	0	0	0	0
HOUUBO NAGOT	258	1 268	613	655	4,9	668	123	303	210	579	594	95	626	32,6	Non	1	0	0	0	0	0
KOUYE	229	1 010	465	545	4,4	199	27	231	168	477	489	44	476	50,7	Oui	1	0	0	0	0	0

**CARACTERISTIQUES DEMOGRAPHIQUES ET EQUIPEMENTS SOCIOCOMMUNAUTAIRES DES UNITES ADMINISTRATIVES**

DIVISIONS ADMINISTRATIVES	TOUS MENAGES					EXPLOITATION AGRICOLE		STRUCTURE DE LA POPULATION						ACCES A L'EAU POTABLE		INFRASTRUCTURES DE L'EDUCATION			INFRASTRUCTURES DE LA SANTE		
	Nombre de ménages	Population Totale	Masculin	Féminin	Taille ménage	Population agricole	Ménage agricole	0-5 ans	6-11 ans	0-14 ans	15-59 ans	60 ans &+	18 ans &+	% des ménages	Disponibilité en eau potable	Ecole primaire	Collège 1 <sup>er</sup> cycle	Collège 2 <sup>nd</sup> cycle	Dispensaire	Maternité	CS complet
LAGBE	317	1 612	790	822	5,1	364	52	290	318	721	818	73	774	37,5	Non	1	0	0	0	0	0
SOBE	513	2 693	1 282	1 411	5,2	209	39	544	477	1 203	1 348	142	1 367	60,8	Oui	1	0	0	0	0	0
SOKOU	368	2 036	982	1 054	5,5	866	138	394	347	902	1 046	88	1 012	1,1	Non	1	0	0	0	0	0
ZIAN	563	2 406	1 145	1 261	4,3	569	102	420	408	1 008	1 189	209	1 256	42,8	Non	2	1	0	0	0	0
<b>ARROND: TCHAADA</b>	<b>2 261</b>	<b>11 078</b>	<b>5 338</b>	<b>5 740</b>	<b>4,9</b>	<b>1 849</b>	<b>292</b>	<b>2 306</b>	<b>1 912</b>	<b>5 051</b>	<b>5 439</b>	<b>588</b>	<b>5 438</b>	67,2	Oui	7	0	0	0	0	1
DESSAH	346	2 066	1 006	1 060	6,0	510	59	463	383	996	995	75	951	85,5	Oui	1	0	0	0	0	0
KETOU-GBECON	445	2 069	991	1 078	4,6	308	59	426	382	963	1 010	96	1 005	81,1	Oui	1	0	0	0	0	0
KETOUKPE	324	1 512	721	791	4,7	188	27	299	246	664	775	73	758	78,1	Oui	1	0	0	0	0	0
KO-ANAGODO	445	1 943	925	1 018	4,4	304	66	391	297	833	960	150	1 009	53,3	Oui	1	0	0	0	0	0
MONGBA	260	1 425	692	733	5,5	268	41	300	256	675	673	77	676	69,2	Oui	1	0	0	0	0	0
TCHAADA	441	2 063	1 003	1 060	4,7	271	40	427	348	920	1 026	117	1 039	43,8	Non	2	0	0	0	0	1
<b>ARROND: IFANGNI</b>	<b>5 964</b>	<b>31 984</b>	<b>15 298</b>	<b>16 686</b>	<b>5,4</b>	<b>4 085</b>	<b>611</b>	<b>6 318</b>	<b>5 583</b>	<b>14 182</b>	<b>16 311</b>	<b>1 491</b>	<b>16 034</b>	54,7	Oui	12	1	1	2	0	1
AYETEDJOU	501	2 575	1 198	1 377	5,1	173	22	499	467	1 173	1 325	77	1 262	83,6	Oui	1	0	1	0	0	1
BAODJO	327	1 808	886	922	5,5	709	108	359	333	812	872	124	901	6,4	Non	1	0	0	0	0	0
GANMI	809	4 283	2 088	2 195	5,3	230	34	912	813	2 025	2 102	156	2 027	49,2	Non	1	0	0	0	0	0
GBOKOUTOU	169	812	388	424	4,8	372	57	124	155	349	413	50	415	74,6	Oui	2	0	0	0	0	0
IGOLO	1 914	10 065	4 895	5 170	5,3	490	71	1 983	1 763	4 484	5 282	299	5 017	45,2	Non	3	0	0	0	0	0
IGUIGNANHOUN	121	722	346	376	6,0	311	45	102	114	261	388	73	416	97,5	Oui	1	0	0	1	0	0
ITA SOUMBA	255	1 380	615	765	5,4	440	73	264	202	560	702	118	754	95,7	Oui	1	1	0	1	0	0
IFANGNI	1 868	10 339	4 882	5 457	5,5	1 360	201	2 075	1 736	4 518	5 227	594	5 242	57,2	Oui	2	0	0	0	0	0
<b>COM: KETOU</b>	<b>28 059</b>	<b>157 352</b>	<b>76 827</b>	<b>80 525</b>	<b>5,6</b>	<b>100 062</b>	<b>15 712</b>	<b>32 949</b>	<b>30 151</b>	<b>75 192</b>	<b>75 536</b>	<b>6 619</b>	<b>72 495</b>	56,9	Oui	108	8	3	1	0	20
<b>ARROND: ADAKPLAME</b>	<b>3 182</b>	<b>20 218</b>	<b>9 944</b>	<b>10 274</b>	<b>6,4</b>	<b>17 162</b>	<b>2 551</b>	<b>4 533</b>	<b>4 236</b>	<b>10 396</b>	<b>9 139</b>	<b>683</b>	<b>8 544</b>	41,5	Non	15	1	1	0	0	5
ADAKPLAME	1 368	9 245	4 485	4 760	6,8	7 637	1 049	2 022	2 039	4 834	4 124	287	3 803	63,7	Oui	5	1	0	0	0	1

**CARACTERISTIQUES DEMOGRAPHIQUES ET EQUIPEMENTS SOCIOCOMMUNAUTAIRES DES UNITES ADMINISTRATIVES**

DIVISIONS ADMINISTRATIVES	TOUS MENAGES					EXPLOITATION AGRICOLE		STRUCTURE DE LA POPULATION						ACCES A L'EAU POTABLE		INFRASTRUCTURES DE L'EDUCATION			INFRASTRUCTURES DE LA SANTE		
	Nombre de ménages	Population Totale	Masculin	Féminin	Taille ménage	Population agricole	Ménage agricole	0-5 ans	6-11 ans	0-14 ans	15-59 ans	60 ans &+	18 ans &+	% des ménages	Disponibilité en eau potable	Ecole primaire	Collège 1 <sup>er</sup> cycle	Collège 2 <sup>nd</sup> cycle	Dispensaire	Maternité	CS complet
AGOUNLIN PAHOU	445	2 641	1 322	1 319	5,9	2 126	352	657	531	1 376	1 172	93	1 130	2,7	Non	1	0	0	0	0	1
AGUIGADJI	217	1 302	656	646	6,0	1 189	186	348	234	661	600	41	580	7,4	Non	2	0	0	0	0	1
DOGO	442	2 652	1 368	1 284	6,0	2 283	362	565	553	1 335	1 243	74	1 114	1,4	Non	3	0	0	0	0	1
EWE	710	4 378	2 113	2 265	6,2	3 927	602	941	879	2 190	2 000	188	1 917	58,3	Oui	4	0	1	0	0	1
<b>ARROND: IDIGNY</b>	<b>8 024</b>	<b>46 444</b>	<b>22 733</b>	<b>23 711</b>	<b>5,8</b>	<b>30 286</b>	<b>4 838</b>	<b>9 352</b>	<b>8 623</b>	<b>21 539</b>	<b>22 827</b>	<b>2 074</b>	<b>21 996</b>	45,0	Non	30	4	1	1	0	8
EFEHOUNTE	1 433	9 000	4 327	4 673	6,3	7 507	1 121	2 088	1 811	4 692	4 020	286	3 708	65,1	Oui	5	1	0	0	0	1
IDIGNY CENTRE	2 489	13 712	6 775	6 937	5,5	8 866	1 493	2 467	2 450	5 903	7 109	700	6 929	56,4	Oui	7	1	1	0	0	1
ILLADJI	1 024	6 637	3 244	3 393	6,5	5 217	779	1 599	1 331	3 397	3 006	234	2 898	10,3	Non	7	0	0	0	0	2
ILLARA	1 454	7 769	3 710	4 059	5,3	2 237	367	1 581	1 375	3 569	3 919	279	3 759	34,1	Non	3	1	0	1	0	1
ILLECHIN	239	1 209	641	568	5,1	1 107	214	252	208	539	559	111	601	11,7	Non	2	0	0	0	0	1
ILLIKIMOU	895	5 332	2 603	2 729	6,0	2 955	466	938	978	2 307	2 781	244	2 635	37,5	Non	4	1	0	0	0	1
ISSELOU	204	1 466	763	703	7,2	1 331	181	193	239	549	828	89	812	46,1	Non	1	0	0	0	0	0
OBA TEDO	286	1 319	670	649	4,6	1 066	217	234	231	583	605	131	654	74,8	Oui	1	0	0	0	0	1
<b>ARROND: KPANKOU</b>	<b>4 326</b>	<b>27 078</b>	<b>13 173</b>	<b>13 905</b>	<b>6,3</b>	<b>23 810</b>	<b>3 602</b>	<b>6 039</b>	<b>5 590</b>	<b>13 794</b>	<b>12 184</b>	<b>1 099</b>	<b>11 703</b>	80,0	Oui	19	1	0	0	0	2
ADJOZOUNME	426	2 635	1 275	1 360	6,2	2 267	356	577	562	1 337	1 175	123	1 165	95,3	Oui	1	0	0	0	0	0
AYEKOU	688	4 776	2 325	2 451	6,9	4 352	605	1 069	1 031	2 496	2 105	175	1 994	90,0	Oui	1	0	0	0	0	0
GANGNIGON	295	1 727	849	878	5,9	1 386	223	413	314	848	793	86	779	96,9	Oui	2	0	0	0	0	0
KPANKOU CENTRE	785	4 366	2 166	2 200	5,6	3 616	589	884	823	2 086	2 109	171	1 986	77,8	Oui	1	1	0	0	0	1
MOWODANI	1 088	7 195	3 407	3 788	6,6	6 527	943	1 695	1 485	3 739	3 171	285	3 048	85,4	Oui	8	0	0	0	0	0
SODJI	338	2 052	1 000	1 052	6,1	1 722	274	469	465	1 088	874	90	855	65,4	Oui	2	0	0	0	0	1
VEDJI	706	4 327	2 151	2 176	6,1	3 940	612	932	910	2 200	1 957	169	1 876	55,0	Oui	4	0	0	0	0	0
<b>ARROND: ODOMETA</b>	<b>2 044</b>	<b>14 802</b>	<b>7 040</b>	<b>7 762</b>	<b>7,2</b>	<b>13 122</b>	<b>1 772</b>	<b>3 393</b>	<b>3 077</b>	<b>7 604</b>	<b>6 571</b>	<b>627</b>	<b>6 293</b>	52,4	Oui	9	1	0	0	0	1
ATANKA	663	4 826	2 265	2 561	7,3	4 409	598	1 149	1 060	2 564	2 040	222	1 998	61,1	Oui	4	0	0	0	0	0

**CARACTERISTIQUES DEMOGRAPHIQUES ET EQUIPEMENTS SOCIOCOMMUNAUTAIRES DES UNITES ADMINISTRATIVES**

DIVISIONS ADMINISTRATIVES	TOUS MENAGES					EXPLOITATION AGRICOLE		STRUCTURE DE LA POPULATION						ACCES A L'EAU POTABLE		INFRASTRUCTURES DE L'EDUCATION			INFRASTRUCTURES DE LA SANTE		
	Nombre de ménages	Population Totale	Masculin	Féminin	Taille ménage	Population agricole	Ménage agricole	0-5 ans	6-11 ans	0-14 ans	15-59 ans	60 ans &+	18 ans &+	% des ménages	Disponibilité en eau potable	Ecole primaire	Collège 1 <sup>er</sup> cycle	Collège 2 <sup>nd</sup> cycle	Dispensaire	Maternité	CS complet
ATANTCHOUKPA	708	5 209	2 468	2 741	7,4	4 295	557	1 135	1 051	2 608	2 360	241	2 249	37,1	Non	1	0	0	0	0	0
BOLOROUNFE	303	2 275	1 109	1 166	7,5	2 028	271	503	443	1 140	1 068	67	981	49,2	Non	1	0	0	0	0	0
ODOMETA	370	2 492	1 198	1 294	6,7	2 390	346	606	523	1 292	1 103	97	1 065	68,6	Oui	3	1	0	0	0	1
<b>ARROND: OKPOMETA</b>	<b>1 760</b>	<b>9 184</b>	<b>4 592</b>	<b>4 592</b>	<b>5,2</b>	<b>8 053</b>	<b>1 526</b>	<b>1 933</b>	<b>1 815</b>	<b>4 454</b>	<b>4 240</b>	<b>490</b>	<b>4 213</b>	36,3	Non	10	1	0	0	0	2
IDJOU	197	1 026	495	531	5,2	996	191	231	215	515	436	75	463	79,2	Oui	2	0	0	0	0	0
OFIA	365	2 114	1 075	1 039	5,8	2 006	344	472	434	1 045	994	75	959	34,8	Non	1	0	0	0	0	0
OKPOMETA	448	2 188	1 077	1 111	4,9	1 926	377	442	404	1 038	1 028	122	1 019	17,9	Non	1	0	0	0	0	1
OMOU	750	3 856	1 945	1 911	5,1	3 125	614	788	762	1 856	1 782	218	1 772	36,7	Non	6	1	0	0	0	1
<b>ARROND: KETOU</b>	<b>8 723</b>	<b>39 626</b>	<b>19 345</b>	<b>20 281</b>	<b>4,5</b>	<b>7 629</b>	<b>1 423</b>	<b>7 699</b>	<b>6 810</b>	<b>17 405</b>	<b>20 575</b>	<b>1 646</b>	<b>19 746</b>	67,2	Oui	25	0	1	0	0	2
ATCHOUBI	1 641	7 733	3 893	3 840	4,7	1 517	280	1 344	1 309	3 280	4 168	285	3 865	68,7	Oui	6	0	0	0	0	0
DAGBANDJI	470	2 121	1 053	1 068	4,5	206	35	336	341	843	1 166	112	1 142	97,4	Oui	2	0	0	0	0	0
IDADJE	433	1 519	787	732	3,5	121	28	264	270	642	812	65	799	92,8	Oui	2	0	0	0	0	0
IDENAN	1 849	8 525	4 099	4 426	4,6	1 961	358	1 823	1 524	3 947	4 239	339	4 085	66,1	Oui	5	0	0	0	0	2
IDJABO	415	1 652	778	874	4,0	313	73	292	280	672	892	88	893	73,3	Oui	2	0	0	0	0	0
IGUI OLOLOU	986	4 568	2 213	2 355	4,6	1 222	237	943	750	2 010	2 365	193	2 267	59,6	Oui	2	0	1	0	0	0
IRANDIGBAN	438	1 903	904	999	4,3	409	79	382	329	854	949	100	944	91,6	Oui	3	0	0	0	0	0
MASSAFE	2 234	10 323	5 030	5 293	4,6	1 469	263	2 089	1 789	4 624	5 327	372	5 076	51,3	Oui	2	0	0	0	0	0
ODI ARO	171	915	414	501	5,4	269	45	170	160	396	458	61	469	75,4	Oui	0	0	0	0	0	0
OGUIDIGBO	86	367	174	193	4,3	142	25	56	58	137	199	31	206	98,8	Oui	1	0	0	0	0	0
<b>COM: POBE</b>	<b>21 198</b>	<b>123 677</b>	<b>59 481</b>	<b>64 196</b>	<b>5,8</b>	<b>70 297</b>	<b>10 822</b>	<b>24 870</b>	<b>23 441</b>	<b>57 776</b>	<b>60 025</b>	<b>5 873</b>	<b>58 235</b>	53,6	Oui	84	6	4	2	1	9
<b>ARROND: AHOYEYE</b>	<b>1 913</b>	<b>11 391</b>	<b>5 399</b>	<b>5 992</b>	<b>6,0</b>	<b>8 579</b>	<b>1 401</b>	<b>2 303</b>	<b>2 125</b>	<b>5 209</b>	<b>5 499</b>	<b>683</b>	<b>5 574</b>	60,0	Oui	9	2	0	1	0	3
AHOYEYE	498	2 812	1 365	1 447	5,6	2 706	470	566	484	1 208	1 420	184	1 478	82,9	Oui	3	1	0	0	0	1
BANIGBE	152	777	370	407	5,1	756	148	141	128	331	391	55	412	0,0	Non	1	0	0	0	0	0

**CARACTERISTIQUES DEMOGRAPHIQUES ET EQUIPEMENTS SOCIOCOMMUNAUTAIRES DES UNITES ADMINISTRATIVES**

DIVISIONS ADMINISTRATIVES	TOUS MENAGES					EXPLOITATION AGRICOLE		STRUCTURE DE LA POPULATION						ACCES A L'EAU POTABLE		INFRASTRUCTURES DE L'EDUCATION			INFRASTRUCTURES DE LA SANTE		
	Nombre de ménages	Population Totale	Masculin	Féminin	Taille ménage	Population agricole	Ménage agricole	0-5 ans	6-11 ans	0-14 ans	15-59 ans	60 ans &+	18 ans &+	% des ménages	Disponibilité en eau potable	Ecole primaire	Collège 1 <sup>er</sup> cycle	Collège 2 <sup>nd</sup> cycle	Dispensaire	Maternité	CS complet
IDI-ORO	131	791	372	419	6,0	756	129	161	170	388	339	64	356	96,2	Oui	1	0	0	0	0	0
IGBIDI	95	639	300	339	6,7	22	2	143	145	335	281	23	271	90,5	Oui	1	0	0	0	0	1
ISSALE-IBERE	470	2 957	1 396	1 561	6,3	2 198	331	602	514	1 317	1 475	165	1 459	75,1	Oui	1	1	0	1	0	0
OKEITA	567	3 415	1 596	1 819	6,0	2 141	321	690	684	1 630	1 593	192	1 598	30,0	Non	2	0	0	0	0	1
<b>ARROND: IGANA</b>	<b>1 946</b>	<b>11 848</b>	<b>5 585</b>	<b>6 263</b>	<b>6,1</b>	<b>11 154</b>	<b>1 793</b>	<b>2 546</b>	<b>2 452</b>	<b>5 911</b>	<b>5 340</b>	<b>597</b>	<b>5 249</b>	51,3	Oui	11	1	0	0	0	1
AGBELE	69	361	185	176	5,2	341	65	66	86	184	159	18	154	0,0	Non	1	0	0	0	0	0
AKPATE	163	1 077	521	556	6,6	1 051	158	237	248	572	478	27	440	36,2	Non	1	0	0	0	0	0
EGUELOU	305	1 632	764	868	5,4	1 479	269	329	320	780	749	103	766	60,7	Oui	3	0	0	0	0	0
IGANA	979	5 798	2 705	3 093	5,9	5 381	890	1 289	1 163	2 890	2 613	295	2 587	76,2	Oui	2	1	0	0	0	1
IHORO	87	671	335	336	7,7	659	84	128	137	317	317	37	312	0,0	Non	2	0	0	0	0	0
ILLEMON	343	2 309	1 075	1 234	6,7	2 243	327	497	498	1 168	1 024	117	990	2,3	Non	2	0	0	0	0	0
<b>ARROND: ISSABA</b>	<b>4 721</b>	<b>28 223</b>	<b>13 677</b>	<b>14 546</b>	<b>6,0</b>	<b>25 228</b>	<b>4 104</b>	<b>6 027</b>	<b>5 719</b>	<b>13 817</b>	<b>13 025</b>	<b>1 380</b>	<b>12 757</b>	65,9	Oui	22	0	1	0	1	3
ABBA	568	3 274	1 566	1 708	5,8	3 220	553	676	618	1 523	1 561	189	1 556	34,9	Non	2	0	0	0	0	0
GBANAGO	469	2 846	1 336	1 510	6,1	2 410	387	649	582	1 436	1 259	151	1 262	93,0	Oui	4	0	0	0	1	0
ILLOULOFIN	283	1 807	856	951	6,4	1 686	255	359	398	893	836	78	805	56,5	Oui	1	0	0	0	0	0
ISSABA	373	2 014	991	1 023	5,4	1 868	342	358	429	944	941	129	949	94,6	Oui	3	0	0	0	0	1
ITCHAGBA	396	2 628	1 252	1 376	6,6	2 510	377	691	516	1 363	1 105	160	1 135	71,2	Oui	2	0	0	0	0	0
ITCHAKPO	337	1 685	828	857	5,0	1 640	316	379	315	779	822	84	836	30,9	Non	1	0	0	0	0	0
ITCHEDE	224	1 524	720	804	6,8	1 497	219	335	340	795	658	71	652	94,6	Oui	0	0	0	0	0	1
ITCHOICHE	107	879	454	425	8,2	826	101	155	146	369	457	53	445	40,2	Non	0	0	0	0	0	0
IWOYE	158	923	492	431	5,8	914	156	213	190	472	411	40	401	75,9	Oui	1	0	0	0	0	0
KETTY	508	2 579	1 200	1 379	5,1	2 546	492	538	517	1 240	1 251	88	1 179	31,3	Non	2	0	0	0	0	0
ONIGBOLO	1 162	7 176	3 535	3 641	6,2	5 230	772	1 477	1 473	3 549	3 313	314	3 137	82,7	Oui	5	0	1	0	0	1
OUIGNAN-ILE	136	888	447	441	6,5	881	134	197	195	454	411	23	400	61,8	Oui	1	0	0	0	0	0
<b>ARROND: TOWE</b>	<b>3 260</b>	<b>22 983</b>	<b>11 050</b>	<b>11 933</b>	<b>7,1</b>	<b>17 718</b>	<b>2 342</b>	<b>4 717</b>	<b>4 763</b>	<b>11 267</b>	<b>10 776</b>	<b>940</b>	<b>10 144</b>	76,9	Oui	20	2	0	0	0	1

**CARACTERISTIQUES DEMOGRAPHIQUES ET EQUIPEMENTS SOCIOCOMMUNAUTAIRES DES UNITES ADMINISTRATIVES**

DIVISIONS ADMINISTRATIVES	TOUS MENAGES					EXPLOITATION AGRICOLE		STRUCTURE DE LA POPULATION						ACCES A L'EAU POTABLE		INFRASTRUCTURES DE L'EDUCATION			INFRASTRUCTURES DE LA SANTE		
	Nombre de ménages	Population Totale	Masculin	Féminin	Taille ménage	Population agricole	Ménage agricole	0-5 ans	6-11 ans	0-14 ans	15-59 ans	60 ans &+	18 ans &+	% des ménages	Disponibilité en eau potable	Ecole primaire	Collège 1 <sup>er</sup> cycle	Collège 2 <sup>nd</sup> cycle	Dispensaire	Maternité	CS complet
CHAFFOU	400	2 511	1 200	1 311	6,3	1 728	265	468	487	1 144	1 263	104	1 180	68,7	Oui	2	0	0	0	0	0
IBATE	492	3 088	1 474	1 614	6,3	2 612	396	652	588	1 472	1 481	135	1 413	55,1	Oui	4	0	0	0	0	0
IGBO-EDE	253	1 727	862	865	6,8	1 163	145	344	386	862	812	53	762	95,3	Oui	1	0	0	0	0	0
IGA	417	2 977	1 401	1 576	7,1	2 809	382	718	665	1 607	1 235	135	1 228	49,4	Non	4	0	0	0	0	0
IGBO OCHO	432	3 380	1 608	1 772	7,8	2 859	326	747	675	1 691	1 584	105	1 462	87,5	Oui	3	1	0	0	0	0
LAFENWA	283	2 221	1 036	1 185	7,8	2 134	267	439	488	1 114	1 021	86	934	63,3	Oui	1	0	0	0	0	0
OTETAN	270	2 021	1 003	1 018	7,5	1 391	161	383	423	979	949	93	883	97,0	Oui	2	0	0	0	0	0
TOWE	713	5 058	2 466	2 592	7,1	3 022	400	966	1 051	2 398	2 431	229	2 282	97,3	Oui	3	1	0	0	0	1
<b>ARROND: POBE</b>	<b>9 358</b>	<b>49 232</b>	<b>23 770</b>	<b>25 462</b>	<b>5,3</b>	<b>7 618</b>	<b>1 182</b>	<b>9 277</b>	<b>8 382</b>	<b>21 572</b>	<b>25 385</b>	<b>2 273</b>	<b>24 511</b>	38,5	Non	22	1	3	1	0	1
ADJISSOU	410	2 008	968	1 040	4,9	672	118	432	340	900	961	147	994	29,0	Non	1	0	0	0	0	0
ADJAGOUNLE	1 302	6 878	3 291	3 587	5,3	1 209	190	1 358	1 159	3 001	3 583	294	3 485	20,7	Non	3	0	0	0	0	0
AKOUHO	571	3 200	1 536	1 664	5,6	1 585	250	521	554	1 348	1 615	237	1 625	11,0	Non	3	1	0	1	0	0
IDOGAN	208	1 218	605	613	5,9	133	24	200	211	511	639	68	618	96,2	Oui	0	0	0	0	0	0
IGBOICHE	227	1 129	527	602	5,0	131	18	239	202	506	557	66	567	28,6	Non	0	0	0	0	0	0
ILLOUSSA	2 233	12 511	6 033	6 478	5,6	2 002	270	2 434	2 203	5 644	6 455	412	6 034	32,2	Non	0	0	1	0	0	0
ISSALIN AFFIN I	420	1 982	941	1 041	4,7	232	40	341	319	807	1 056	119	1 057	55,7	Oui	3	0	0	0	0	0
ISSALE AFFIN II	572	2 846	1 341	1 505	5,0	226	48	518	507	1 240	1 441	165	1 426	79,9	Oui	2	0	0	0	0	0
MAMANGUE	158	795	354	441	5,0	109	19	122	142	334	400	61	406	84,8	Oui	1	0	0	0	0	0
OKE ATA	726	3 479	1 706	1 773	4,8	353	57	682	518	1 463	1 824	191	1 827	37,6	Non	3	0	0	0	0	0
OKE OLA	1 266	6 190	2 936	3 254	4,9	403	68	1 199	1 063	2 738	3 192	260	3 067	46,9	Non	3	0	0	0	0	0
POBE NORD	1 265	6 996	3 532	3 464	5,5	563	80	1 231	1 164	3 080	3 662	253	3 405	37,5	Non	3	0	2	0	0	1
<b>COM: SAKETE</b>	<b>20 687</b>	<b>114 088</b>	<b>53 777</b>	<b>60 311</b>	<b>5,5</b>	<b>35 605</b>	<b>5 310</b>	<b>20 530</b>	<b>20 157</b>	<b>49 504</b>	<b>57 411</b>	<b>7 170</b>	<b>57 277</b>	65,7	Oui	80	11	1	2	0	13
<b>ARROND: AGUIDI</b>	<b>3 280</b>	<b>18 625</b>	<b>8 973</b>	<b>9 652</b>	<b>5,7</b>	<b>10 011</b>	<b>1 607</b>	<b>3 460</b>	<b>3 568</b>	<b>8 493</b>	<b>8 958</b>	<b>1 174</b>	<b>9 026</b>	53,2	Oui	21	2	0	1	0	4
AGADA-HOUNME	236	1 338	635	703	5,7	466	80	225	229	558	691	89	703	64,4	Oui	2	0	0	0	0	0
ILORO-AGUIDI	518	2 804	1 380	1 424	5,4	1 916	318	568	533	1 312	1 278	214	1 350	50,4	Oui	5	0	0	0	0	0



**CARACTERISTIQUES DEMOGRAPHIQUES ET EQUIPEMENTS SOCIOCOMMUNAUTAIRES DES UNITES ADMINISTRATIVES**

DIVISIONS ADMINISTRATIVES	TOUS MENAGES					EXPLOITATION AGRICOLE		STRUCTURE DE LA POPULATION						ACCES A L'EAU POTABLE		INFRASTRUCTURES DE L'EDUCATION			INFRASTRUCTURES DE LA SANTE		
	Nombre de ménages	Population Totale	Masculin	Féminin	Taille ménage	Population agricole	Ménage agricole	0-5 ans	6-11 ans	0-14 ans	15-59 ans	60 ans &+	18 ans &+	% des ménages	Disponibilité en eau potable	Ecole primaire	Collège 1 <sup>er</sup> cycle	Collège 2 <sup>nd</sup> cycle	Dispensaire	Maternité	CS complet
AKPECHI	547	3 452	1 695	1 757	6,3	1 290	187	643	672	1 605	1 692	155	1 639	34,4	Non	2	0	0	0	0	1
ASSA IDI OTCHE	237	1 461	725	736	6,2	987	145	219	271	622	748	91	747	19,0	Non	2	1	0	1	0	0
IDJIGBORO	142	846	429	417	6,0	595	92	133	153	363	405	78	420	33,1	Non	2	0	0	0	0	0
IKPEDJILE	825	4 456	2 149	2 307	5,4	2 141	360	853	876	2 053	2 116	287	2 128	65,7	Oui	3	1	0	0	0	1
ILAKO IDI ORO	221	1 031	476	555	4,7	572	104	185	185	440	512	79	541	77,8	Oui	1	0	0	0	0	1
KOBEDJO	315	1 975	911	1 064	6,3	1 412	197	359	420	964	919	92	867	33,7	Non	1	0	0	0	0	1
MODOGAN	239	1 262	573	689	5,3	632	124	275	229	576	597	89	631	97,5	Oui	3	0	0	0	0	0
<b>ARROND: ITA-DJEBOU</b>	<b>3 106</b>	<b>20 140</b>	<b>9 396</b>	<b>10 744</b>	<b>6,5</b>	<b>11 723</b>	<b>1 537</b>	<b>3 772</b>	<b>3 585</b>	<b>8 881</b>	<b>10 034</b>	<b>1 225</b>	<b>10 010</b>	73,7	Oui	12	2	0	0	0	2
ADJEGOUNLE	2 057	12 779	5 878	6 901	6,2	6 239	840	2 378	2 220	5 562	6 334	883	6 447	69,8	Oui	7	1	0	0	0	1
IGBO ABIKOU	403	2 755	1 341	1 414	6,8	1 898	240	469	507	1 195	1 411	149	1 380	86,4	Oui	2	0	0	0	0	0
IGBA	528	3 829	1 819	2 010	7,3	3 152	404	777	703	1 760	1 928	141	1 823	83,3	Oui	2	1	0	0	0	1
IGBO OSSAN	118	777	358	419	6,6	434	53	148	155	364	361	52	360	55,9	Oui	1	0	0	0	0	0
<b>ARROND: TAKON</b>	<b>3 842</b>	<b>17 817</b>	<b>8 509</b>	<b>9 308</b>	<b>4,6</b>	<b>4 972</b>	<b>853</b>	<b>3 283</b>	<b>3 227</b>	<b>7 977</b>	<b>8 914</b>	<b>926</b>	<b>8 651</b>	57,4	Oui	10	1	0	0	0	2
AYITA	623	2 866	1 334	1 532	4,6	971	177	525	595	1 358	1 364	144	1 333	50,6	Oui	1	0	0	0	0	0
AYIDJEDO	386	1 762	833	929	4,6	604	101	412	354	911	790	61	730	65,8	Oui	1	0	0	0	0	1
ADJAHOUN KOLLE	848	3 789	1 843	1 946	4,5	1 118	197	798	695	1 793	1 836	160	1 753	24,8	Non	1	0	0	0	0	0
DRA	149	909	436	473	6,1	319	41	172	181	426	432	51	419	2,7	Non	2	0	0	0	0	0
GBAGLA	478	2 373	1 172	1 201	5,0	1 093	182	484	447	1 123	1 157	93	1 102	88,1	Oui	2	0	0	0	0	0
NOUNAGNON																					
ITA KO (TAKON CENTRE)	1 091	5 039	2 366	2 673	4,6	648	108	710	764	1 903	2 756	380	2 786	83,9	Oui	2	1	0	0	0	1
HOUEGBO	267	1 079	525	554	4,0	219	47	182	191	463	579	37	528	32,2	Non	1	0	0	0	0	0
<b>ARROND: YOKO</b>	<b>2 561</b>	<b>13 965</b>	<b>6 594</b>	<b>7 371</b>	<b>5,5</b>	<b>3 339</b>	<b>484</b>	<b>2 838</b>	<b>2 705</b>	<b>6 658</b>	<b>6 574</b>	<b>731</b>	<b>6 386</b>	72,5	Oui	10	1	0	0	0	1
GBAGLA	468	2 780	1 366	1 414	5,9	1 219	176	623	564	1 403	1 247	128	1 186	28,4	Non	1	0	0	0	0	0

**CARACTERISTIQUES DEMOGRAPHIQUES ET EQUIPEMENTS SOCIOCOMMUNAUTAIRES DES UNITES ADMINISTRATIVES**

DIVISIONS ADMINISTRATIVES	TOUS MENAGES					EXPLOITATION AGRICOLE		STRUCTURE DE LA POPULATION						ACCES A L'EAU POTABLE		INFRASTRUCTURES DE L'EDUCATION			INFRASTRUCTURES DE LA SANTE			
	Nombre de ménages	Population Totale	Masculin	Féminin	Taille ménage	Population agricole	Ménage agricole	0-5 ans	6-11 ans	0-14 ans	15-59 ans	60 ans &+	18 ans &+	% des ménages	Disponibilité en eau potable	Ecole primaire	Collège 1 <sup>er</sup> cycle	Collège 2 <sup>nd</sup> cycle	Dispensaire	Maternité	CS complet	
YOVOGBEDJI																						
ILASSO-NAGOT	220	1 240	604	636	5,6	662	106	203	244	559	581	100	592	67,7	Oui	1	0	0	0	0	0	
ILASSO-SAHORO	194	1 098	517	581	5,7	34	5	253	229	563	483	52	474	61,3	Oui	2	0	0	0	0	0	
SAHORO DJEDJI	188	926	437	489	4,9	168	16	195	185	455	427	44	402	93,6	Oui	1	0	0	0	0	0	
SAHORO NAGOT	131	858	410	448	6,5	588	72	201	163	432	401	25	372	63,4	Oui	1	0	0	0	0	0	
SANRIM-KPINLE	426	2 373	1 122	1 251	5,6	43	9	503	493	1 188	1 088	97	1 032	66,9	Oui	2	0	0	0	0	0	
YOKO	934	4 690	2 138	2 552	5,0	625	100	860	827	2 058	2 347	285	2 328	97,6	Oui	2	1	0	0	0	1	
<b>ARROND: SAKETE I</b>	<b>5 724</b>	<b>30 764</b>	<b>14 315</b>	<b>16 449</b>	<b>5,4</b>	<b>1 435</b>	<b>227</b>	<b>4 842</b>	<b>4 888</b>	<b>12 019</b>	<b>16 441</b>	<b>2 303</b>	<b>16 706</b>	76,4	Oui	14	1	1	1	0	1	
KOSSI	434	2 220	986	1 234	5,1	67	13	354	363	867	1 172	181	1 211	42,6	Non	2	1	0	0	0	0	
ARAROMI ET KADJOLA	811	4 466	2 159	2 307	5,5	399	64	737	697	1 764	2 391	310	2 388	47,3	Non	4	0	0	0	0	0	
DAGBAO	830	4 168	2 018	2 150	5,0	335	51	663	704	1 731	2 132	305	2 139	63,1	Oui	2	0	0	1	0	1	
DEGOUN	616	2 827	1 365	1 462	4,6	17	4	421	465	1 104	1 543	180	1 519	94,8	Oui	1	0	0	0	0	0	
DJOKO	335	1 748	827	921	5,2	55	9	291	269	686	928	134	969	98,2	Oui	0	0	0	0	0	0	
GBOKOUDAI	210	2 185	981	1 204	10,4	20	2	247	255	624	1 341	220	1 448	97,6	Oui	0	0	0	0	0	0	
IGBO EYE	620	3 651	1 656	1 995	5,9	274	33	610	586	1 456	1 926	269	1 973	92,4	Oui	1	0	0	0	0	0	
MIROKO	238	856	402	454	3,6	5	4	141	132	344	440	72	465	97,9	Oui	0	0	0	0	0	0	
MORO	246	1 643	743	900	6,7	4	1	218	301	638	913	92	868	97,6	Oui	1	0	0	0	0	0	
ODANYOGOUN	923	4 719	2 172	2 547	5,1	232	40	819	735	1 931	2 478	310	2 470	71,2	Oui	2	0	1	0	0	0	
ODELLA	164	951	416	535	5,8	16	4	148	155	375	486	90	508	100,0	Oui	0	0	0	0	0	0	
SODJI	297	1 330	590	740	4,5	11	2	193	226	499	691	140	748	99,3	Oui	1	0	0	0	0	0	
<b>ARROND: SAKETE II</b>	<b>2 174</b>	<b>12 777</b>	<b>5 990</b>	<b>6 787</b>	<b>5,9</b>	<b>4 125</b>	<b>602</b>	<b>2 335</b>	<b>2 184</b>	<b>5 476</b>	<b>6 490</b>	<b>811</b>	<b>6 498</b>	51,3	Oui	13	4	0	0	0	3	

CARACTERISTIQUES DEMOGRAPHIQUES ET EQUIPEMENTS SOCIOCOMMUNAUTAIRES DES UNITES ADMINISTRATIVES																					
DIVISIONS ADMINISTRATIVES	TOUS MENAGES					EXPLOITATION AGRICOLE		STRUCTURE DE LA POPULATION						ACCES A L'EAU POTABLE		INFRASTRUCTURES DE L'EDUCATION			INFRASTRUCTURES DE LA SANTE		
	Nombre de ménages	Population Totale	Masculin	Féminin	Taille ménage	Population agricole	Ménage agricole	0-5 ans	6-11 ans	0-14 ans	15-59 ans	60 ans &+	18 ans &+	% des ménages	Disponibilité en eau potable	Ecole primaire	Collège 1 <sup>er</sup> cycle	Collège 2 <sup>nd</sup> cycle	Dispensaire	Maternité	CS complet
AGONSA	195	1 024	434	590	5,3	302	56	205	202	466	462	96	508	91,3	Oui	1	3	0	0	0	0
DEGUE	351	2 098	956	1 142	6,0	109	16	343	346	821	1 112	165	1 137	72,4	Oui	1	0	0	0	0	1
GBOZOUNMON	158	968	471	497	6,1	821	121	186	178	444	475	49	465	39,9	Non	1	0	0	0	0	0
HOUNME	152	969	469	500	6,4	326	40	178	140	390	529	50	507	59,9	Oui	1	0	0	0	0	0
ISSALE EKO	200	1 310	618	692	6,6	601	79	236	226	568	671	71	648	1,0	Non	2	0	0	0	0	1
ITA GBOKOU	174	1 031	490	541	5,9	434	62	240	186	504	501	26	474	1,1	Non	2	0	0	0	0	0
ODANREGOUN	411	2 261	1 083	1 178	5,5	329	53	366	364	909	1 243	109	1 199	80,3	Oui	1	0	0	0	0	0
WAHI	156	898	406	492	5,8	234	34	172	156	418	410	70	426	0,6	Non	2	0	0	0	0	1
YOGOUN TOHOUN	182	1 185	570	615	6,5	921	133	185	207	483	594	108	628	9,9	Non	1	0	0	0	0	0
ZIMAN	195	1 033	493	540	5,3	48	8	224	179	473	493	67	506	90,3	Oui	1	1	0	0	0	0

Source : RGPH4, 2013

## REFERENCES BIBLIOGRAPHIQUES

- **INSAE**, RGPH2, (Février 1992), Fichiers villages, Novembre 1994
- **INSAE**, RGPH3, Cartographie Censitaire, Novembre 2001
- **INSAE**, RGPH3, (Février 2002), Résultats Définitifs, Décembre 2003
- **K. ADAM & M. BOKO**, Le Bénin, Edicef, Paris 1983 – p.95.
- **MDR**, ECVR, Novembre 2001
- **MISD**, PDC, 2004
- **MEMP**, Annuaire statistiques, 2012
- **MS**, Annuaire statistiques, 2013

# Equipe d'élaboration du document

---

## Coordination des travaux

Alexandre S. BIAOU, Directeur Général de l'INSAE

## Supervision technique des travaux

Djabar Dine ADECHIAN, Directeur des Etudes Démographiques à l'INSAE

## Personnel de l'INSAE

Djabar Dine ADECHIAN	Jules DAGA	Gisèle HOUSSOU ASSABA
Sévérin AGBANGLA	Bruno DJAGBA	Rémy HOUNGUEVOU
Akossiba Elise C. AHOVEY	Joëlle DOMINGO	Kocou MISSIHOUN
Parfait AINADOU	Fèmi Christian DOSSOU	Zulficar SACKO
Marcel Dossa AKOHONWE	Didier GANZO	Clément SOSSOU
Symphorien BANON	Gillis GOGAN	Cécile TEKA
Alexandre S. BIAOU	Darius GUEDEGBE	Appolinaire TOLLEGBE
Mémounath BISSIRIOU épouse ZOUNON	B. O. Jeannine HOUÉHA	Renaud YOVOGA

## Personnes ressources

Abdoul Fatahi CHITOU  
Justin DANSOU  
Gilles KIKI  
Michel MAKPENON  
Charlotte QUENUM

## Personnel d'appui administratif, comptable et logistique

Awaou BACO BABA-MOUSSA, Directrice Administrative et Financière  
Eléonore ABLEFONLIN  
Cécile AHOUANGBO  
Hilarion AWO  
Solange BADJAGOU