

REPUBLIQUE DU BENIN  
\*\*\*\*\*




MINISTRE DU PLAN ET DU DEVELOPPEMENT  
\*\*\*\*\*

INSTITUT NATIONAL DE LA STATISTIQUE ET DE L'ANALYSE ECONOMIQUE  
(INSAE)  
\*\*\*\*\*



CAHIER DES VILLAGES ET QUARTIERS DE VILLE  
DU DEPARTEMENT DE L'ATLANTIQUE  
(RGPH-4, 2013)



 Schweizerische Eidgenossenschaft  
Confédération suisse  
Confederazione Svizzera  
Confederaziun svizra  
  
Direction du développement  
et de la coopération DDC



Août 2016



REPUBLIQUE DU BENIN

\*\*\*\*\*



MINISTRE DU PLAN ET DU DEVELOPPEMENT

INSTITUT NATIONAL DE LA STATISTIQUE ET DE L'ANALYSE ECONOMIQUE

(INSAE)

\*\*\*\*\*



CAHIER DES VILLAGES ET QUARTIERS DE VILLE  
DU DEPARTEMENT DE L'ATLANTIQUE



Schweizerische Eidgenossenschaft  
Confédération suisse  
Confederazione Svizzera  
Confederaziun svizra

Direction du développement  
et de la coopération DDC



Août 2016

## PREFACE

La nécessité de disposer de données pertinentes, fiables, diversifiées, désagrégées jusqu'au niveau géographique le plus fin et à jour, est unanimement reconnue par la communauté internationale. Appréciant ce besoin d'information, de nombreuses opérations statistiques sont réalisées par l'Institut National de la Statistique et de l'Analyse Economique (INSAE) dans le but de permettre la prise de décision éclairée. Au titre de ces opérations, le Recensement Général de la Population et de l'Habitation (RGPH) figure en première ligne comme étant la source qui permet de disposer de façon exhaustive des données jusqu'aux plus petites unités administratives en l'occurrence les villages et les quartiers de ville.

Les travaux de traitement des données collectées, lors du dénombrement du quatrième Recensement Général de la Population et de l'Habitation (RGPH-4) qui s'est déroulé en mai 2013 sur toute l'étendue du territoire national, ont permis de mettre à la disposition des utilisateurs les statistiques sur les effectifs de population.

En février 2016, l'INSAE a publié un document intitulé "**Effectifs de population des villages et quartiers de ville du Bénin**" qui présente les effectifs de population selon le sexe, le nombre de ménages et la taille moyenne du ménage au niveau national, par département, par commune, par arrondissement et par village ou quartier de ville au Bénin.

Le présent document intitulé "**Cahier des villages et quartiers de ville du département de l'Atlantique (RGPH-4, 2013)**" présente, outre les informations sur l'effectif de population et la taille moyenne, l'effectif des ménages agricoles, la structure par groupe d'âges spécifiques et la disponibilité des infrastructures socioéconomiques au niveau départemental, par commune, par arrondissement et par village ou quartier de ville au Bénin.



Directeur Général de l'INSAE

Alexandre S. BIAOU

Prescrit par relevé N°09/PR/SGG/REL du 17 mars 2011, la quatrième édition du Recensement Général de la Population et de l'Habitation du Bénin s'est déroulée sur toute l'étendue du territoire national en mai 2013. Plusieurs activités ont concouru à sa réalisation, parmi lesquelles la cartographie censitaire. En effet, la cartographie censitaire à l'appui du recensement a consisté à découper tout le territoire national en de petites portions appelées Zones de Dénombrement (ZD). Au cours de la cartographie, des informations ont été collectées sur la disponibilité ou non des infrastructures de santé, d'éducation, d'adduction d'eau etc...dans les villages/quartiers de ville.

Le présent document donne des informations détaillées jusqu'au niveau des villages et quartiers de ville, par arrondissement et commune. Il renseigne sur les effectifs de population, le nombre de ménage, la taille moyenne des ménages, la population agricole, les effectifs de population de certains âges spécifiques et des informations sur la disponibilité des infrastructures communautaires.

Il convient de souligner que le point fait sur les centres de santé et les écoles n'intègre pas les centres de santé privés, et les confessionnels, ainsi que les écoles privées ou de type confessionnel.

## **I. Présentation du département**

### **1. Situation géographique**

Le département de l'Atlantique est limité au Sud par l'Océan Atlantique et le département du Littoral, à l'Ouest par les départements du Mono et du Couffo, à l'Est par celui de l'Ouémé et au Nord par le département du Zou. Avec une superficie totale de 3 233 km<sup>2</sup>, le département de l'Atlantique est l'un des plus petits des douze (12) départements que compte le Bénin et s'étend sur près de 100 km de la côte vers l'intérieur du pays. Il est subdivisé en huit (8) communes avec Allada comme Chef-lieu, ces autres communes sont Abomey-Calavi, Kpomassè, Ouidah, So-Ava, Toffo, Tori-Bossito, et Zè. Ces communes sont subdivisées en 74 arrondissements et 501 villages et quartiers de ville.

### **2. Milieu naturel**

Un cordon littoral sableux, d'une largeur de 2 à 5 km et découpé par des lagunes et des marais, s'étend le long de la côte. Le complexe lagunaire est de plus en plus salé en l'occurrence le lac Ahémé et le lac Nokoué. Par contre le lac Toho renferme de l'eau douce.

Le département de l'Atlantique est essentiellement marqué par un climat subéquatorial caractérisé par deux saisons sèches et deux saisons des pluies. La campagne agricole débute avec la grande saison des pluies au mois de mars et prend fin en juillet. Ensuite, vient la petite saison sèche qui s'étend d'août jusqu'à la mi-septembre. Elle est suivie de la petite saison pluvieuse de mi-septembre jusqu'au début décembre. Enfin, la grande saison sèche s'étend du début décembre jusqu'au mois de mars.

La partie centrale du département est formée par un plateau de terre de barre qui descend vers les vallées de l'Ouémé, du Couffo et de la dépression de la Lama. Avec deux saisons de pluie par an, cette région offre d'immenses possibilités agricoles. On y pratique les cultures vivrières, les fruitiers, le palmier à huile. La forte densité de la population qui caractérise cette sous-région et la pression exercée par la proximité des grands centres urbains de la côte constituent des débouchés certains pour l'écoulement des produits agricoles.

La pluviométrie moyenne annuelle est voisine de 1 200 mm, dont 700 à 800 mm pour la première saison pluvieuse et 400 à 500 mm pour la seconde saison des pluies. On note une diminution du niveau des précipitations du Nord vers le Sud et de l'Est vers l'Ouest.

Les températures moyennes mensuelles varient entre 27 et 31 degrés centigrades. Les écarts entre le mois le plus chaud et le mois le moins chaud ne dépassent pas 3,2 degrés dans la zone sud, alors que cette variation se situe à 3,8 degrés pour le nord du département. Les mois de février à avril sont les mois les plus chauds et les mois de juillet à septembre sont les mois les plus frais.

Le département de l'Atlantique dispose d'un réseau hydrographique assez important. Parmi les fleuves on peut citer notamment le Couffo, qui parcourt le département sur près de 50 km et qui se jette dans le lac Ahémé. Le Couffo est sujet à de fortes crues qui atteignent leur point culminant pendant la deuxième saison pluvieuse.

Sur le plan des formations géologiques, on en distingue deux groupes dans le département de l'Atlantique : les formations récentes et le continental terminal.

Dans le groupe des formations récentes, on note:

- la formation littorale : en bordure de la mer, un cordon littoral s'étend d'Est à l'Ouest avec une largeur allant de 1 à 10 km ;
- les alluvions : en bande de largeur variable le long des cours d'eau, elles sont très développées le long de l'Ouémé.

Au Nord du département de l'Atlantique on trouve la dépression de la Lama qui est constituée essentiellement par les sols noirs tropicaux. Ce sont des sols ayant une capacité d'échange élevée, mais une teneur en matière organique moyenne. Les propriétés physiques des horizons de surface sont correctes, mais la situation de ces sols dans une dépression à exutoire bouchée rend leur drainage impossible, ce qui entraîne une stagnation des eaux pendant la saison des pluies.

Le département de l'Atlantique comporte 22 500 ha de lacs et lagunes et 240 000 ha de terre cultivable dont moins de 100 000 ha cultivés, 22 000 ha de forêts classées, 6 082 ha de plantations.

Le département de l'Atlantique est largement défriché et la forêt équatoriale originelle n'existe plus qu'en petits îlots d'extension négligeable. Actuellement, la végétation est caractérisée par un bush arbustif, associé à des peuplements plus ou moins denses de palmiers à huile, que l'on retrouve sur les plateaux soit à l'état naturel, soit en plantations industrielles.

Cependant, on peut distinguer un certain nombre de formations végétales bien tranchées :

- en bordure de la côte, les sables du cordon littoral sont couverts de plantations de cocotiers ;
- une zone à végétation rare et clairsemée formée essentiellement d'halophytes sur le cordon littoral ;
- un bush pré-littoral constitué par des touffes de rhyzophora sur le cordon actuel qui se termine à la lagune côtière ;
- la savane plus ou moins marécageuse formée de loudétra et de diverses cypéracées dans les zones basses ;
- le fourré arbustif à prédominance de palmiers à huile ;
- les plantations et les forêts classées.

### **3. Caractéristiques démographiques**

La population du département de l'Atlantique en 2002 était de 801 683 habitants dont 412 561 femmes et 389 122 hommes. Elle est passée à 1 398 229 habitants selon le dernier recensement de 2013. La densité de population de cette entité territoriale est passée de 248 habitants au km<sup>2</sup> en 2002 à 432 habitants au km<sup>2</sup> en 2013. Cette densité varie considérablement à l'intérieur du département entre 164 habitants au Km<sup>2</sup> dans la commune de Zè à 1218 habitants au Km<sup>2</sup> dans celle d'Abomey-Calavi. Le rapport de masculinité y est passé de 94,3 hommes pour 100 femmes en 2002 à 96,5 hommes pour 100 femmes en 2013. Six communes sur les huit (8) que compte le département ont franchi la barre des 100 000 habitants au recensement de 2013, il s'agit de : Abomey-Calavi (656 358 habitants), Allada (127 512 habitants), Ouidah (162 034 habitants), So-Ava (118 547 habitants), Toffo (101 585

habitants) et Zè (106 913 habitants). Les ethnies rencontrées essentiellement sur le plan du peuplement sont les Fon et apparentés 76,3%, les Adja apparentés 15,6%. Les populations de l'Atlantique sont essentiellement catholiques (39,3%), adeptes des religions traditionnelles (12,9%) et pratiquent aussi le Christianisme Céleste (11,0%).

#### 4. Infrastructures sociocommunautaires

Avec ses 8 communes et (74) arrondissements, le département de l'Atlantique dispose de (3) zones sanitaires, (64) centres de santé, (11) dispensaires et (14) maternités.

L'accès à l'eau potable semble poser encore d'énormes difficultés aux populations. Un peu plus de la moitié des ménages (54,2%) ont accès à l'eau potable selon le RGPH4.

Sur le plan des infrastructures scolaires, on note un effort important car presque tous les villages et quartiers de ville disposent d'une école primaire, et des collèges à 1<sup>er</sup> cycle et à 2<sup>nd</sup> cycle sont présents dans beaucoup d'arrondissements.

Le département de l'Atlantique de par sa population est le plus peuplé, mais il convient de retenir que les infrastructures socio-communautaires ne répondent pas toujours aux demandes des populations. Il faut noter que le département abrite l'Université d'Abomey-Calavi, de nombreux centres de formation tant privés que publics.

#### 5. Activités économiques du département

Le tableau 1 présente la distribution en pourcentage de la population active par commune selon les branches d'activités dans le département de l'Atlantique. On constate que la branche "agriculture, pêche et chasse" domine dans les communes de Toffo (53,4%), Tori-Bossito (51,9%) et Zè (51,5%). Le commerce, restauration et hébergement est prépondérant dans So-Ava (40%), Ouidah (32,5%) et Abomey-Calavi (30%). La branche "transport et communication" n'y est pas très développée.

<b>Tableau 1: Activités économiques</b>								
Distribution en pourcentage de la population active par commune selon les branches d'activités								
Branches d'activités	Communes de l'Atlantique							
	Abomey-Calavi	Allada	Kpomassè	Ouidah	So-Ava	Toffo	Tori-Bossito	Zè
Agriculture, Pêche et Chasses	4,8	40,5	45,6	12,7	44,1	53,4	51,9	51,5
Industries extractives	0,1	0,0	0,1	0,1	0,2	0,0	0,0	0,0
Industries manufacturières	16,5	13,8	10,9	15,6	7,4	12,1	10,8	14,3
Eau, Electricité, Gaz, Assainissement, Traitement des déchets et Dépollution	0,4	0,1	0,1	0,3	0,0	0,1	0,1	0,1
Bâtiment et Travaux publiques	8,0	3,8	4,1	7,0	1,4	2,3	4,6	3,0
Commerce, Restauration et Hébergement	30,0	24,6	24,1	32,5	40,0	17,3	16,5	15,5
Transport et Communication	10,7	4,2	3,5	9,2	0,9	4,1	4,7	4,5
Banque et Assurance	0,6	0,1	0,1	0,2	0,1	0,1	0,0	0,0
Autres services	27,2	12,1	11,1	21,0	5,0	9,7	10,8	10,5
Non Déclarées	1,8	0,7	0,4	1,4	0,9	0,9	0,7	0,7
Total	100,0	100,0	100,0	100,0	100,0	100,0	100,0	100,0
Effectif	213 534	47 018	21 026	52 028	45 493	30 615	17 325	33 625

Source : INSAE, RGPH4-2013

## 6. Activités agricoles

### o Ménages agricoles par commune

Le tableau 2 fait le point de l'effectif des ménages agricoles par commune et par sexe du chef de ménage dans le département de l'Atlantique. Il ressort de ce tableau que ce département compte, 54 885 ménages agricoles dont 47 711 dirigés par des hommes contre 7 174 dirigés par des femmes. Dans chacune des communes, les ménages agricoles dirigés par les hommes sont supérieurs à ceux dirigés par les femmes. Cependant, le nombre de ménages agricoles dirigés par les femmes est plus important dans la commune d'Allada (1 904). Il est plus faible dans la commune de So-Ava (124).

<b>Tableau 2: Ménages agricoles</b>									
Effectif des chefs de ménages agricoles par commune et selon le sexe dans le département de l'Atlantique									
	Communes de l'Atlantique								
	Abomey-Calavi	Allada	Kpomassè	Ouidah	So-ava	Toffo	Tori-Bossito	Zè	Effectif
Ménages agricoles	6 298	11 325	5 778	3 324	2 810	8 948	5 803	10 599	54 885
Masculin	5 660	9 421	4 765	3 067	2 686	7 549	5 170	9 393	47 711
Féminin	638	1 904	1 013	257	124	1 399	633	1 206	7 174

*Seuls les ménages ordinaires enregistrés au recensement sont inclus dans le dénominateur.  
Au numérateur, nous avons les effectifs de la population active par commune.*

Source : INSAE, RGPH4-2013

### o Principaux domaines d'activités agricoles par commune

Le tableau 3 donne la distribution en pourcentage des ménages agricoles par commune selon les principaux domaines d'activités. On retient que dans le département de l'Atlantique, 97,4% des ménages agricoles exercent dans le domaine végétal, (1,3%) dans le domaine animal, contre (1,0%) dans l'halieutique.

<b>Tableau 3: Principaux domaines d'activités agricoles</b>									
Distribution en pourcentage des ménages agricoles par commune selon les principaux domaines d'activités									
	Communes de l'Atlantique								
	Atlantique	Abomey-Calavi	Allada	Kpomassè	Ouidah	So-ava	Toffo	Tori-Bossito	Zè
Principaux domaines agricoles									
Végétal	97,4	94,7	99,2	91,9	95,3	96,7	99,4	99,3	99,3
Animal	1,3	4,5	0,7	1,1	2,0	0,8	0,4	0,5	0,5
Halieutique	1,0	0,5	0,0	7,0	1,8	0,2	0,1	0,1	0,2
Autre	0,3	0,4	0,1	0,0	0,8	2,2	0,1	0,1	0,0
Total	100,0	100,0	100,0	100,0	100,0	100,0	100,0	100,0	100,0
Effectif	70 220	11 491	13 795	6 873	4 768	2 860	11 050	6 756	12 627

Source : INSAE, RGPH4-2013



- o Les 10 premières cultures
  - le manioc et le maïs sont les deux produits les plus cultivés par les ménages agricoles dans presque toutes les communes du département de l'Atlantique.
  - les légumes fraîches (47,6%) et les poivres, ails et épices (11,1%) sont beaucoup plus cultivés par les ménages agricoles de la commune de So-Ava (commune lacustre).

**Tableau 4: Produits agricoles les plus cultivés**

Distribution en pourcentage des ménages agricoles par commune selon les 10 produits les plus cultivés											
Communes de l'Atlantique											
Abomey-Calavi	Allada	Kpomassè	Ouidah	So-ava	Toffo	Tori Bossito	Zè				
Manioc 68,3	Manioc 50,4	Manioc 56,6	Manioc 36	Légumes fraîches 47,6	Manioc 68,3	Manioc 79,2	Manioc 68,8				
Maïs 16,1	Maïs 30,3	Tomate 22,2	Tomate 21,1	Poivre, ail, épices 11,1	Maïs 17,4	Maïs 17,7	Maïs 23,3				
Tomate 2,2	Tomate 11,9	Maïs 8,6	Maïs 18,3	Manioc 10,2	Tomate 3,4	Ananas 1,2	Légumes fraîches 2				
Légumes fraîches 1,6	Ananas 2,1	Crevette 8	Pastèque 6,6	Tomate 7,6	Légumes fraîches 2,9	Tomate 0,4	Ananas 1,5				
Arachides 1,3	Haricots/Niébé 1,2	Arachides 1,2	Haricots/Niébé 3,7	Patate douce 6,1	Haricots/Niébé 2,9	Légumes fraîches 0,2	Tomate 0,6				
Œuf de poule 1,2	Igname 0,7	Igname 0,6	Légumes fraîches 3,2	Gombo 4,7	Poivre, ail, épices 0,8	Igname 0,1	Riz 0,6				
Poivre, ail, épices 1,1	Légumes fraîches 0,6	Haricots/Niébé 0,6	Poissons 2	Poissons 2,8	Palmier huile 0,6	Haricots/Niébé 0,1	Haricots/Niébé 0,5				
Haricots/Niébé 1	Arachides 0,5	Poissons 0,5	Poivre, ail, épices 1,6	Maïs 2,7	Igname 0,5	Riz 0,1	Igname 0,5				
Patate douce 0,9	Palmier huile 0,4	Autres 0,3	Igname 1,1	Haricots/Niébé 2,4	Riz 0,4	Anacarde 0,1	Palmier huile 0,4				
Viande 0,8	Poivre, ail, épices 0,3	Légumes fraîches 0,2	Arachides 1,1	Arachides 0,6	Ananas 0,4	Poulets 0,1	Poissons 0,3				

*Seuls les ménages ordinaires enregistrés au recensement sont inclus dans le dénominateur.*

*Au numérateur, nous avons les effectifs des ménages agricoles par commune.*

Source : INSAE, RGPH4-2013

- o Produits agricoles du PRSA par commune
  - Sur les treize (13) produits du Programme de Relance du Secteur Agricole (PRSA), les cultures céréalières (51,9%) et les tubercules (35,7%) viennent en tête en termes de production des ménages agricoles du département.
  - Les mêmes tendances s'observent dans les communes.

**Tableau 5: Produits agricoles du PRSA**

Distribution en pourcentage des ménages agricoles par commune selon les produits agricoles du PRSA

	Communes de l'Atlantique								
	Atlantique	Abomey-Calavi	Allada	Kpomassè	Ouidah	So-Ava	Toffo	Tori-Bossito	Zè
<b>Produits agricoles PRSA</b>									
<b>Cultures de rente</b>	10,6	6,9	16,7	1	4,8	6,7	8,3	8,5	16,7
Coton	0,2	0,5	0,2	0,1	0,7	1,1	0,2	0	0,1
Palmier à huile	4,5	2,3	7,7	0,4	3,4	4,3	6,6	0,8	5,6
Ananas	5,7	3,7	8,8	0,4	0,5	0,7	1,5	7,4	10,9
Anacarde	0,2	0,4	0,1	0	0,2	0,5	0,1	0,2	0,1
<b>Cultures céréalières</b>	51,9	52,5	53,4	55	61,4	58,6	52,5	49,7	46,3
Maïs	51,7	52,2	53,3	54,9	61,3	58,2	52,3	49,6	45,8
Riz	0,2	0,4	0,1	0,1	0	0,4	0,3	0,1	0,5
<b>Tubercules</b>	35,7	38,1	29,5	35,3	30,8	27,7	38,7	41,7	36,5
Manioc	35,3	37,3	29	34,8	29,8	27,1	38,4	41,6	36,3
Igname	0,4	0,8	0,5	0,5	0,9	0,6	0,3	0,1	0,3
<b>Elevage</b>	0,6	2	0,4	0,2	1,1	1,3	0,2	0,1	0,2
Viande	0,3	1	0,2	0,1	0,5	0,7	0,2	0	0,1
Lait	0,1	0,1	0,1	0	0,2	0,1	0	0	0
Œuf	0,2	0,8	0,1	0,1	0,4	0,4	0	0	0,1
<b>Pêche ou aquaculture</b>	1,2	0,5	0	8,5	1,9	5,7	0,2	0	0,2
Poisson	0,7	0,4	0	4,4	1,5	5,7	0,2	0	0,2
Crevette	0,4	0,1	0	4,1	0,4	0,1	0	0	0
<b>Total</b>	100	100	100	100	100	100	100	100	100
<b>Effectif</b>	122 273	19 704	24 504	11 522	6 533	1 657	20 154	13 079	25 120

Source : INSAE, RGP4-2013

### o Types d'équipement

Le tableau 6 présente la distribution en pourcentage des ménages agricoles par commune du département de l'Atlantique selon le type d'équipement. On constate que l'équipement traditionnel est plus utilisé par les ménages agricoles (99,1%), et ceci dans toutes les communes sans exception.

**Tableau 6: Activités agricoles**

Distribution en pourcentage des ménages agricoles par commune selon le type d'équipement

	Communes de l'Atlantique								
	Atlantique	Abomey-Calavi	Allada	Kpomassè	Ouidah	So-ava	Toffo	Tori-Bossito	Zè
<b>Type d'équipement</b>									
Manuel traditionnel uniquement	99,1	98	99,4	99,1	98,8	97,3	99,4	100	99,6
Attelage	0,1	0,3	0,1	0,1	0,1	0	0,1	0	0,1
Mécanique	0,2	0,6	0,1	0	0,2	0	0,3	0	0
Traditionnel et attelage	0,2	0,4	0,3	0,4	0,1	0,1	0	0	0,2
Traditionnel et mécanique	0,3	0,8	0	0,3	0,7	2,5	0,2	0	0,1
<b>Total</b>	100,0	100,0	100,0	100,0	100,0	100,0	100,0	100,0	100,0
<b>Effectif</b>	64 876	10 249	12 837	6 328	4 147	2 530	10 417	6 452	11 916

Source : INSAE, RGP4-2013

## 7. Pauvreté dans les communes

- L'indice de la pauvreté humaine (IPH) est plus élevé dans les communes de So-Ava (45,8%) et de Toffo (42,9%) et plus faible dans les communes d'Abomey-Calavi (25,7%) et de Ouidah (27%).
- Quelle que soit la forme de la pauvreté, la commune de So-Ava est plus touchée alors que la commune d'Abomey-Calavi s'affiche comme la moins pauvre du département.

**Tableau 7 : Principaux indicateurs de pauvreté**

Indicateurs	Communes de l'Atlantique										
	Atlantique	Urbain	Rural	Abomey-Calavi	Allada	Kpomassè	Ouidah	So-Ava	Toffo	Tori-Bossito	Zè
IPH <sup>1</sup>	30,0	22,4	35,9	25,7	34,6	34,2	27,0	45,8	42,9	37,8	40,1
Incidence de la pauvreté non monétaire <sup>2</sup>	15,6	11,3	19,0	4,5	21,3	23,1	5,0	52,6	26,6	25,2	31,2
Incidence de la pauvreté d'existence <sup>3</sup>	23,0	8,7	34,5	4,3	39,1	30,1	8,4	78,3	41,7	41,9	46,6
Taux de pauvreté <sup>4</sup> multidimensionnelle [1]	28,6	13,8	40,4	11,0	42,8	38,1	18,4	73,8	48,2	46,6	50,6

Source : INSAE, RGPH4-2013

<sup>1</sup> IPH : Indice de Pauvreté Humaine, il est calculé à partir de trois indicateurs que sont :

- ✚ Pourcentage de la population n'ayant pas accès à l'eau potable ;
- ✚ Taux d'analphabétisme de la population ;
- ✚ taux de mortalité infanto-juvénile

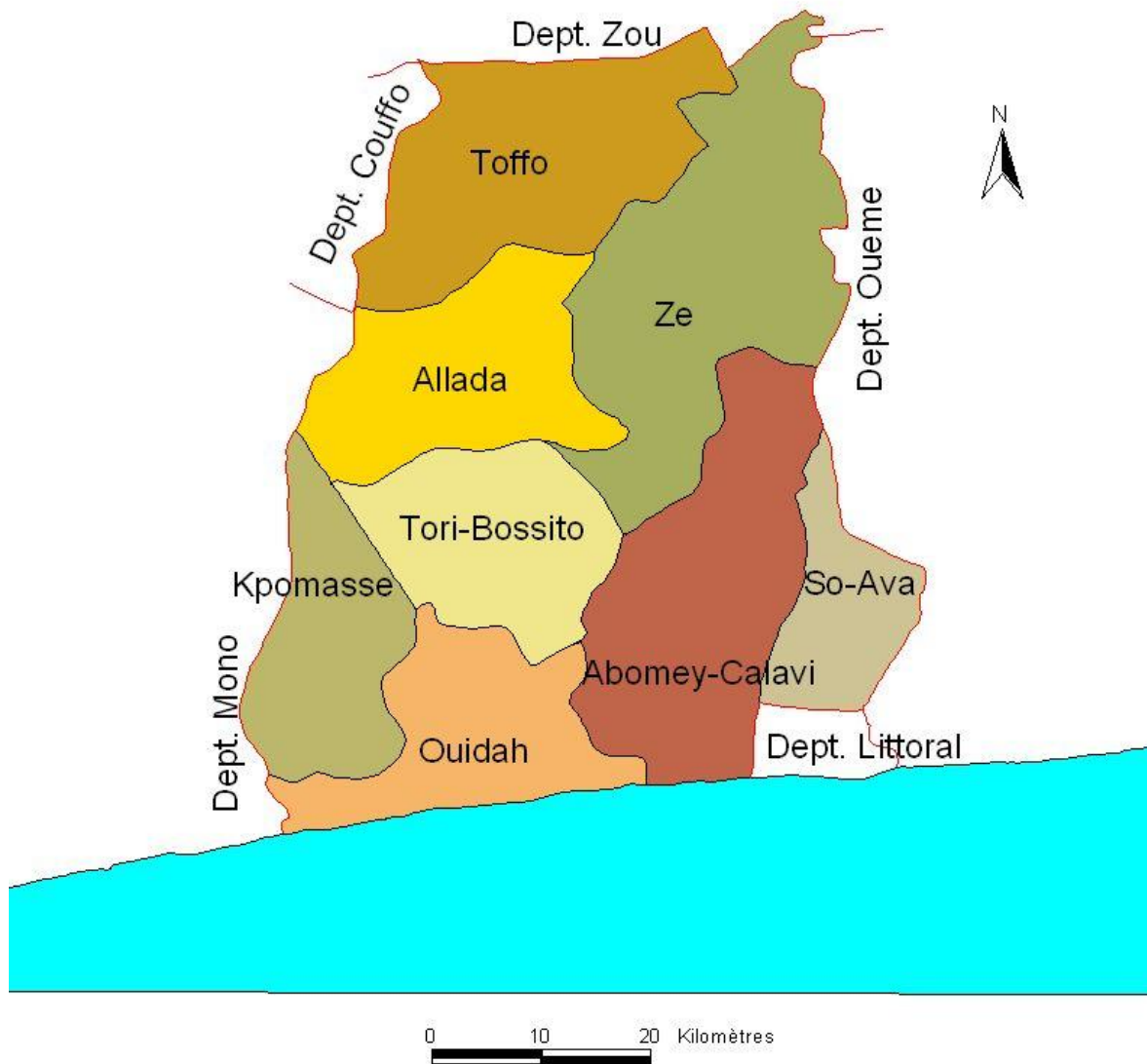
<sup>2</sup> : Incidence de la pauvreté non monétaire calculée à partir des variables de conditions de vie des ménages et des biens possédés

<sup>3</sup> Incidence de la Pauvreté d'Existence : calculé à partir des variables des conditions de vie des ménages seulement

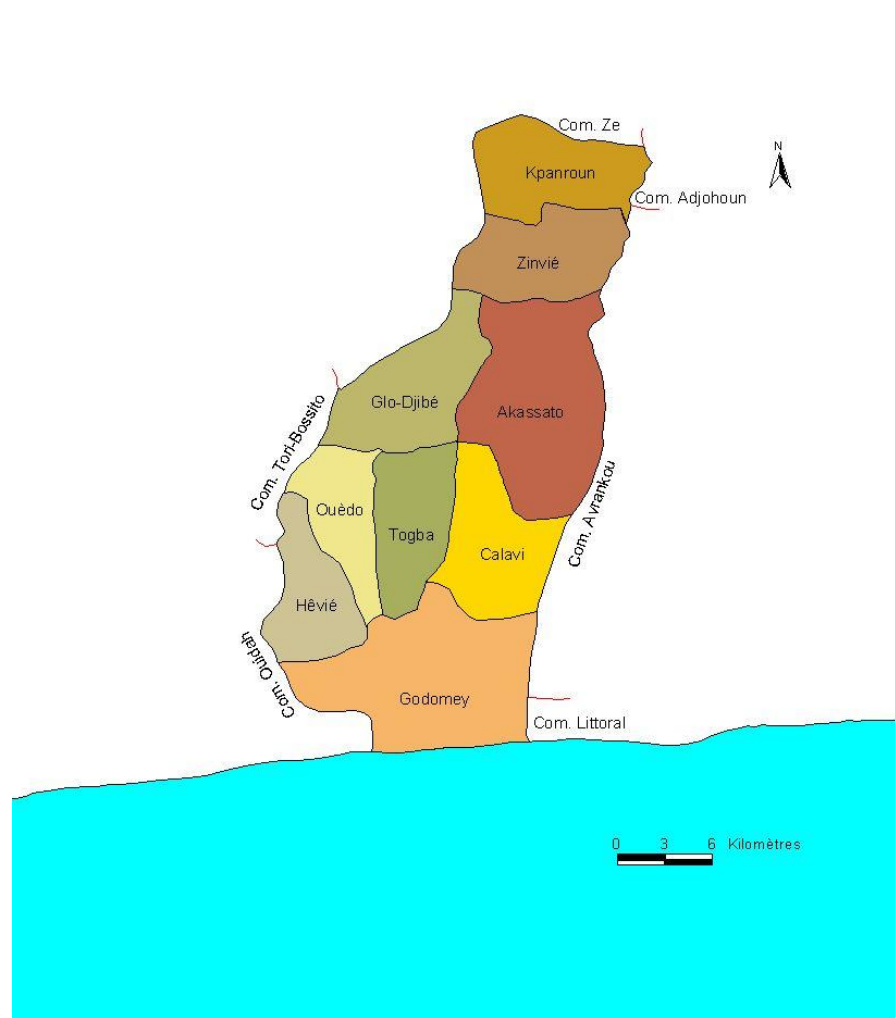
<sup>4</sup> TPM : Taux de Pauvreté Multidimensionnelle : calculé sur la base de 9 privations, la malnutrition n'a pas été prise en compte au niveau de la composante santé :

- ✚ **Santé** : insuffisance pondérale, décès des enfants de moins de 5 ans dans le ménage ;
- ✚ **Education** : Personne du ménage n'ayant pas dépassé le primaire, au moins un enfant en âge scolaire ne fréquente pas l'école ;
- ✚ **Condition de vie** : Pas d'électricité, Aucun accès à l'eau potable ou eau améliorée, Aucun accès à des moyens d'assainissement adéquats, l'habitation a des sols sales (matériaux non définitifs), le ménage utilise des combustibles de cuisson "sales" (bois de chauffage, charbon de bois, etc.), le ménage ne possède ni de voiture ni de motocyclette et possède tout au plus l'un des biens suivants : bicyclette, radio, réfrigérateur, téléphone ou téléviseur.

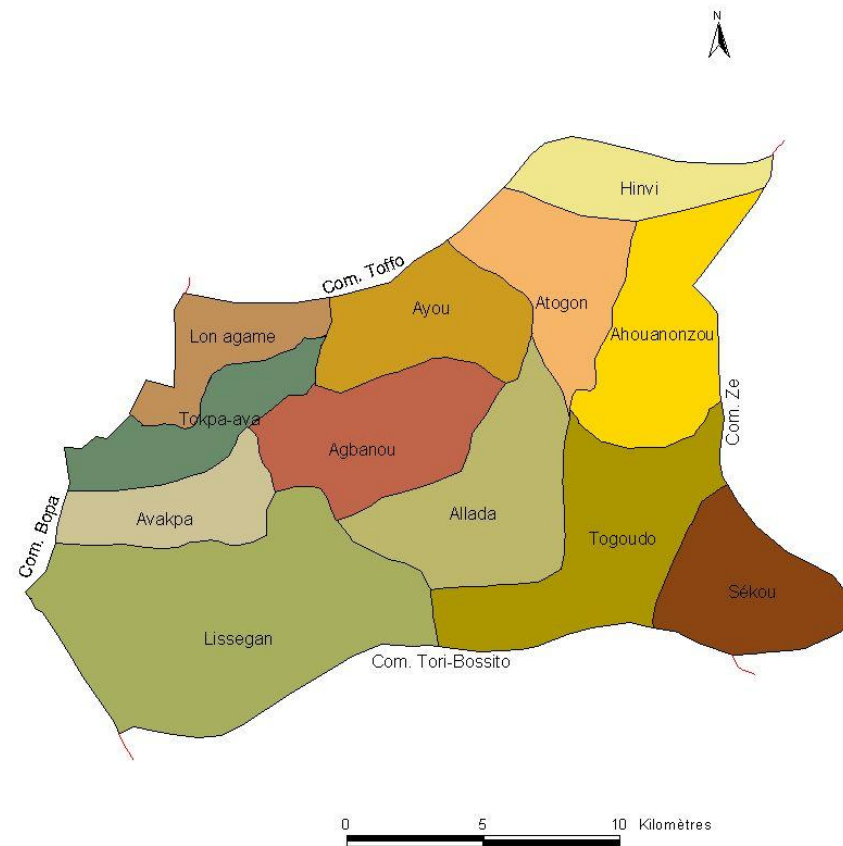
## Carte du département de l'Atlantique



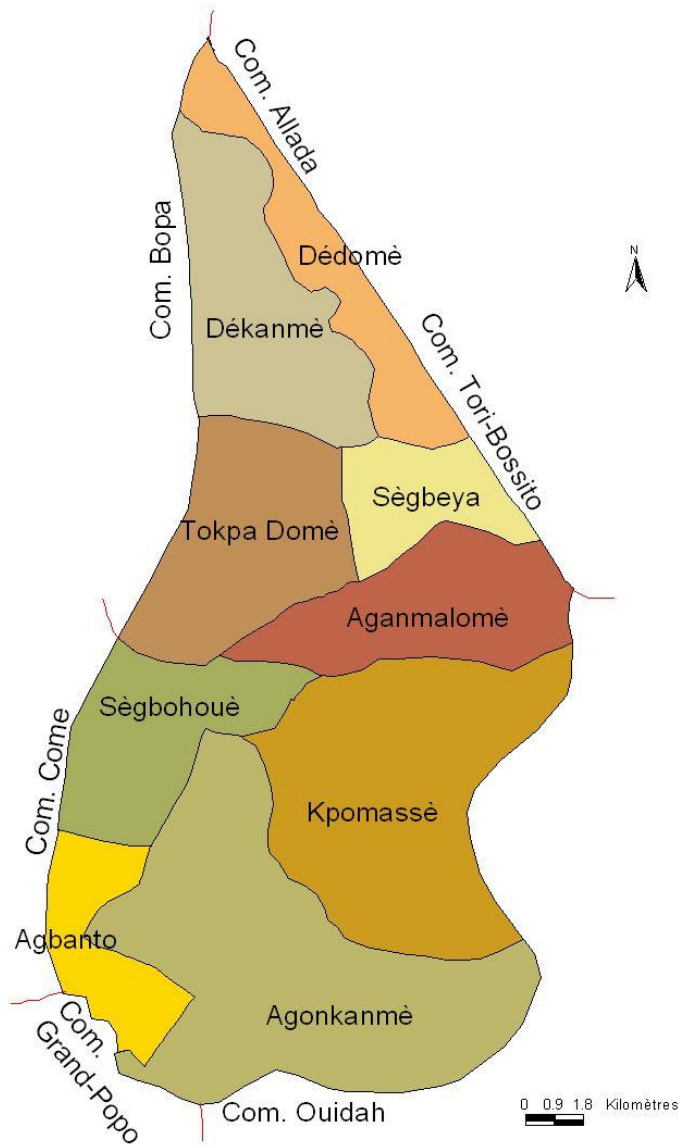
Carte de la commune d'Abomey-Calavi



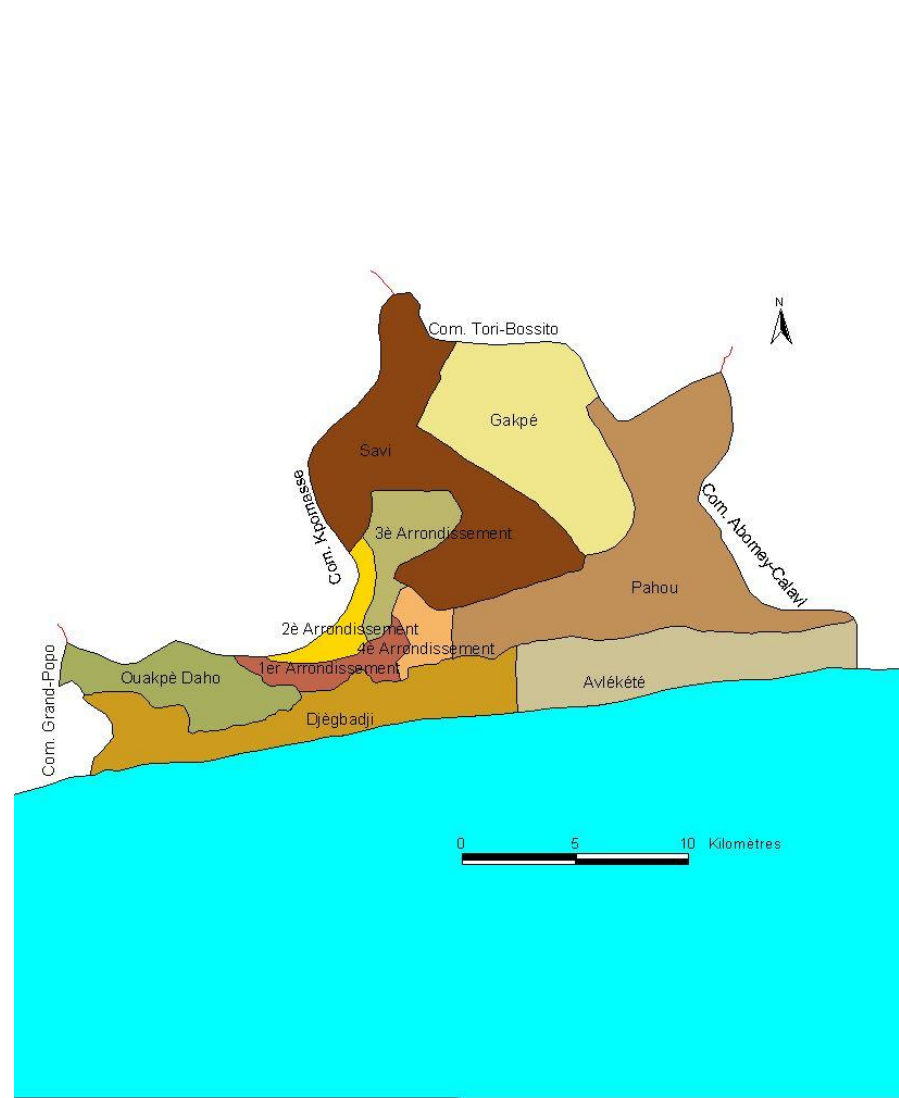
Carte de la commune d'Allada



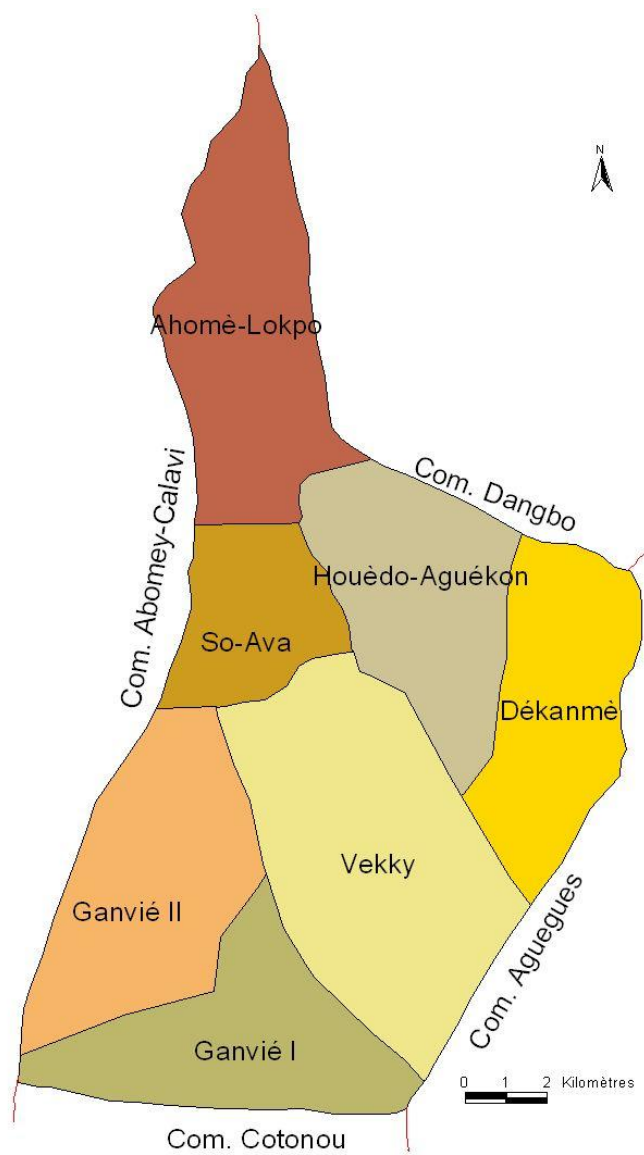
Carte de la commune de Kpomassè



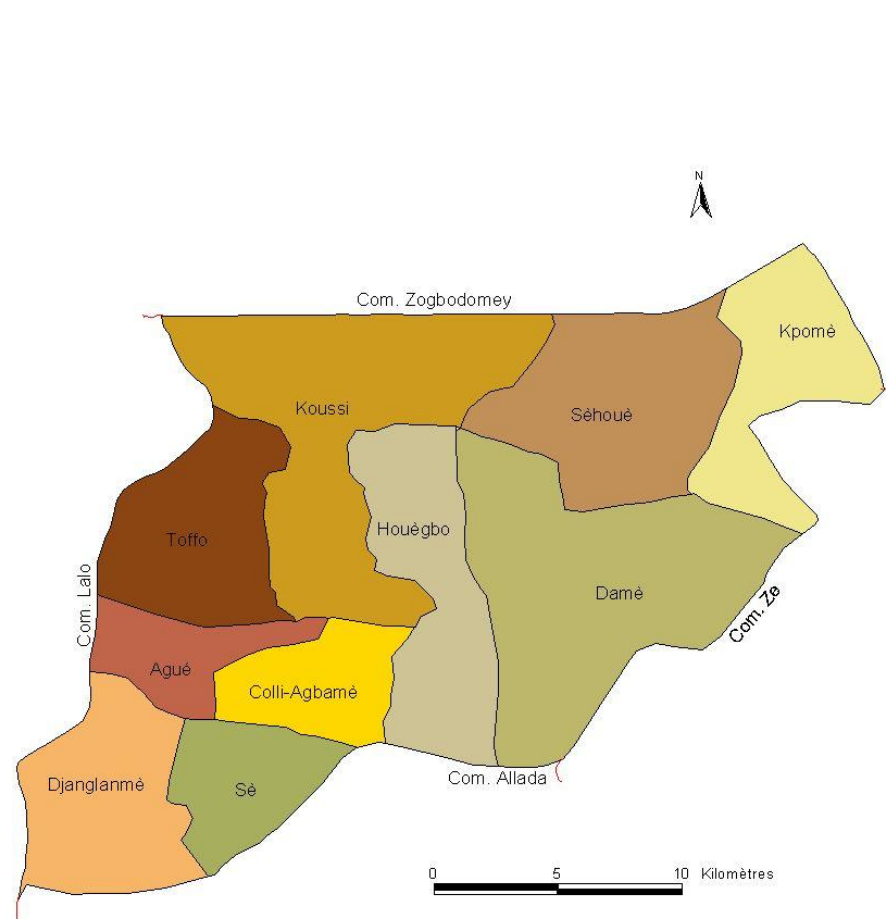
Carte de la commune de Ouidah



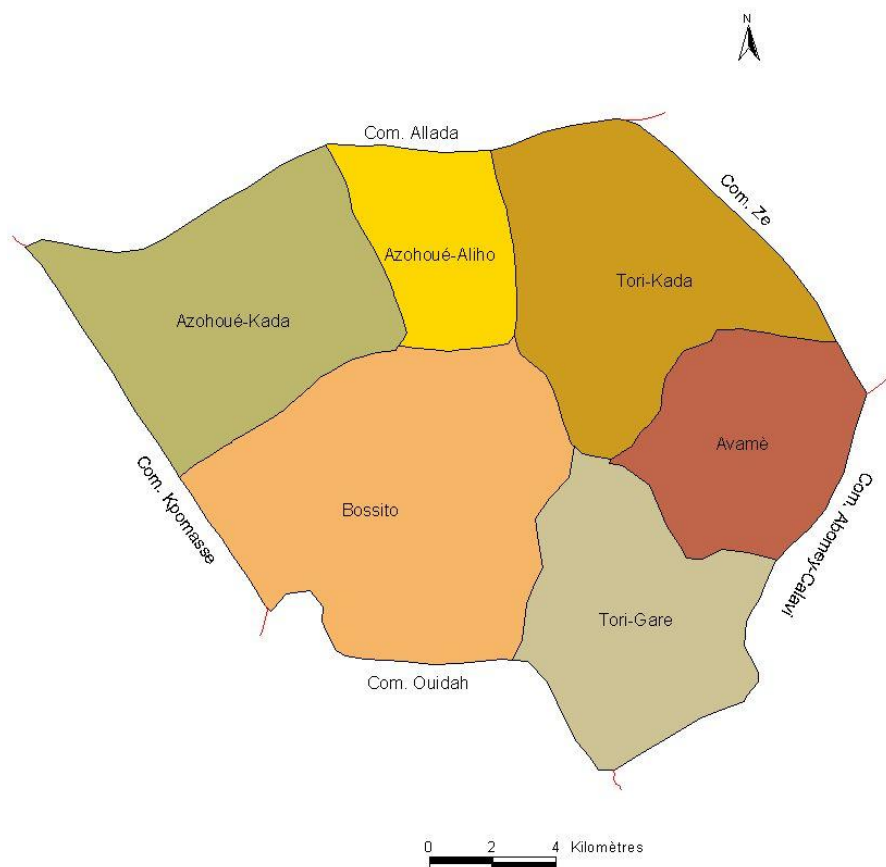
**Carte de la commune de So-Ava**



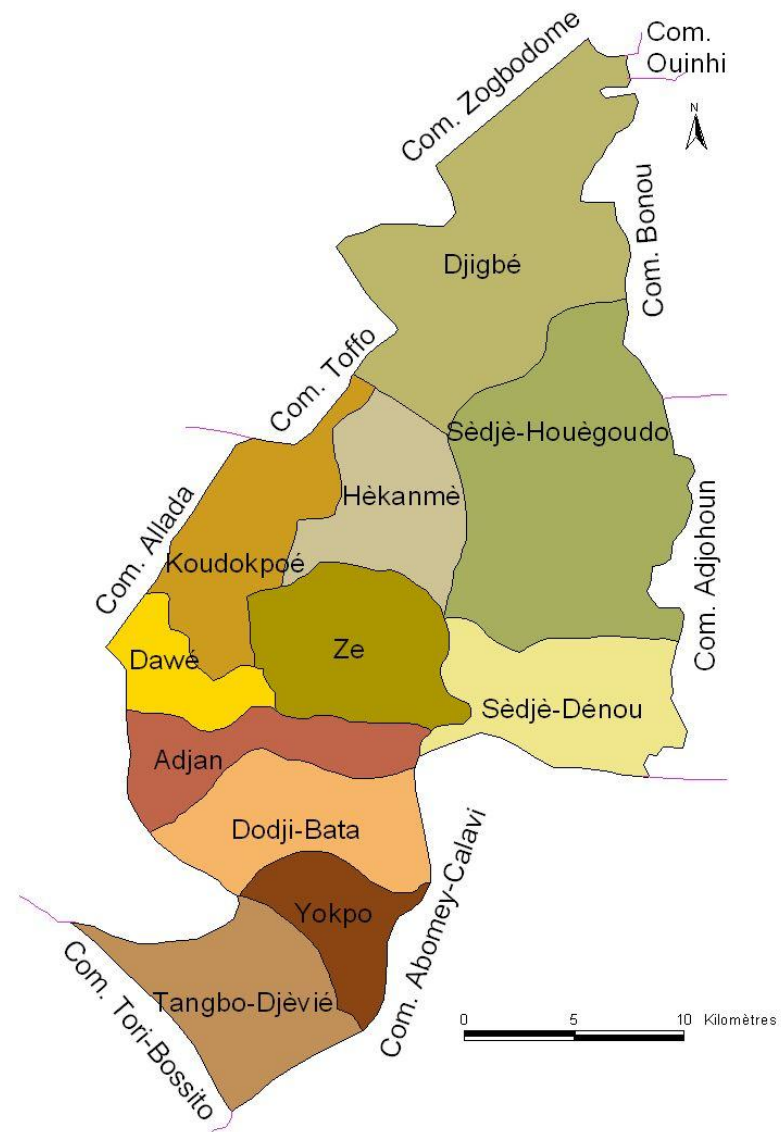
**Carte de la commune de Toffo**



Carte de la commune de Tori-Bossito



Carte de la commune de Zè





## II. DONNEES SOCIO-DEMOGRAPHIQUES ET COMMUNAUTAIRES

CARACTERISTIQUES DEMOGRAPHIQUES ET EQUIPEMENTS SOCIOCOMMUNAUTAIRES DES UNITES ADMINISTRATIVES																					
DIVISIONS ADMINISTRATIVES	TOUS MENAGES					EXPLOITATION AGRICOLE		STRUCTURE DE LA POPULATION						ACCES A L'EAU POTABLE		INFRASTRUCTURES DE L'EDUCATION			INFRASTRUCTURES DE LA SANTE		
	Nombre de ménages	Population Totale	Masculin	Féminin	Taille ménage	Population agricole	Ménage agricole	0-5 ans	6-11 ans	0-14 ans	15-59 ans	60 ans &+	18 ans &+	% des ménages	Disponibilité en eau potable	Ecole primaire	Collège 1 <sup>er</sup> cycle	Collège 2 <sup>nd</sup> cycle	Dispensaire	Maternité	CS complet
DEP: ATLANTIQUE	298 769	1 398 229	686 747	711 482	4,7	309 232	54 885	279 278	236 274	617 737	723 319	57 110	697 676	54,2	Oui	678	32	28	11	14	64
COM: ABOMEY-CALAVI	145 510	656 358	323 574	332 784	4,5	36 815	6 298	125 521	102 315	272 968	363 305	20 025	346 176	49,0	Non	199	5	10	1	1	10
ARROND: AKASSATO	12 868	61 262	29 968	31 294	4,8	4 351	741	12 660	10 599	27 836	31 672	1 753	29 798	55,2	Oui	19	0	2	0	0	1
ADJAGBO	1 664	8 112	4 032	4 080	4,9	468	89	1 769	1 422	3 784	4 106	222	3 845	41,6	Non	2	0	0	0	0	0
AGASSA GODOMEY	726	3 904	1 912	1 992	5,4	480	80	797	781	1 866	1 881	156	1 813	56,7	Oui	1	0	1	0	0	0
AGONSOUJIA	735	3 555	1 751	1 804	4,8	641	118	807	706	1 793	1 655	107	1 557	42,0	Non	1	0	0	0	0	0
AKASSATO CENTRE	1 613	7 058	3 429	3 629	4,4	328	56	1 429	1 147	3 083	3 781	194	3 547	76,2	Oui	3	0	1	0	0	1
GBETAGBO	2 703	13 226	6 440	6 786	4,9	847	128	2 817	2 474	6 308	6 567	351	6 134	46,9	Non	1	0	0	0	0	0
GLOTOKPA	553	2 542	1 268	1 274	4,6	159	30	567	448	1 205	1 266	71	1 196	58,4	Oui	3	0	0	0	0	0
HOUKEGBO	1 859	8 474	4 114	4 360	4,6	235	40	1 596	1 250	3 440	4 771	263	4 517	79,3	Oui	2	0	0	0	0	0
HOUKEHONOU	1 123	5 123	2 479	2 644	4,6	296	60	1 009	816	2 209	2 775	139	2 637	58,1	Oui	3	0	0	0	0	0
MISSESSINTO	1 420	6 875	3 366	3 509	4,8	143	28	1 346	1 163	3 044	3 669	162	3 408	50,5	Oui	1	0	0	0	0	0
KPOJJI LES MONTS	472	2 393	1 177	1 216	5,1	754	112	523	392	1 104	1 201	88	1 144	4,4	Non	2	0	0	0	0	0
ARROND: GODOMEY	58 491	253 262	123 833	129 429	4,3	1 396	231	46 698	37 066	100 175	146 534	6 547	139 012	66,1	Oui	109	1	2	0	0	2
COCOCODJI	7 356	33 947	16 423	17 524	4,6	205	39	6 468	5 362	14 235	18 899	813	17 706	86,7	Oui	15	0	0	0	0	0
COCOTOMEY	7 279	31 086	14 988	16 098	4,3	107	20	5 944	4 486	12 391	17 839	854	17 099	92,6	Oui	12	0	1	0	0	0
DEKOUNGBE	4 227	17 870	8 710	9 160	4,2	32	6	3 630	2 572	7 217	10 190	463	9 759	97,7	Oui	11	1	0	0	0	1
GODOMEY-GARE (GODOMEY-N'GBEHO)	5 256	21 154	10 096	11 058	4,0	19	5	3 908	2 913	8 108	12 500	546	11 948	92,0	Oui	2	0	0	0	0	0
HOUALACOMEY	2 423	9 388	4 535	4 853	3,9	77	13	1 661	1 282	3 502	5 635	250	5 410	77,7	Oui	2	0	0	0	0	0
SALAMEY	8 019	34 757	16 639	18 118	4,3	129	23	6 194	4 985	13 398	20 291	1 068	19 400	91,4	Oui	19	0	0	0	0	0
TOGBIN	3 815	17 666	8 642	9 024	4,6	335	52	3 420	2 710	7 351	9 827	487	9 310	69,9	Oui	8	0	0	0	0	0
GODOMEY TOGOU DO	17 481	77 510	39 126	38 384	4,4	426	60	13 683	11 265	30 103	45 640	1 766	42 871	13,0	Non	29	0	1	0	0	1
YLOMAHOUTO	2 635	9 884	4 674	5 210	3,8	66	13	1 790	1 491	3 870	5 713	300	5 509	91,3	Oui	11	0	0	0	0	0

**CARACTERISTIQUES DEMOGRAPHIQUES ET EQUIPEMENTS SOCIOCOMMUNAUTAIRES DES UNITES ADMINISTRATIVES**

DIVISIONS ADMINISTRATIVES	TOUS MENAGES					EXPLOITATION AGRICOLE		STRUCTURE DE LA POPULATION						ACCES A L'EAU POTABLE		INFRASTRUCTURES DE L'EDUCATION			INFRASTRUCTURES DE LA SANTE		
	Nombre de ménages	Population Totale	Masculin	Féminin	Taille ménage	Population agricole	Ménage agricole	0-5 ans	6-11 ans	0-14 ans	15-59 ans	60 ans &+	18 ans &+	% des ménages	Disponibilité en eau potable	Ecole primaire	Collège 1 <sup>er</sup> cycle	Collège 1 <sup>er</sup> et 2 <sup>nd</sup> cycle	Dispensaire	Maternité	CS complet
<b>ARROND: GLO-DJIGBE</b>	<b>5 694</b>	<b>28 103</b>	<b>13 716</b>	<b>14 387</b>	<b>4,9</b>	<b>7 265</b>	<b>1 202</b>	<b>6 165</b>	<b>5 242</b>	<b>13 500</b>	<b>13 582</b>	<b>1 019</b>	<b>12 955</b>	78,5	Oui	13	0	2	0	0	1
AGONGBE	420	2 012	992	1 020	4,8	795	141	442	341	931	972	109	981	58,6	Oui	1	0	0	0	0	0
DJISSOUKPA	467	2 297	1 122	1 175	4,9	607	91	474	461	1 092	1 127	78	1 072	92,7	Oui	2	0	0	0	0	0
DOMEGBO	1 106	5 488	2 689	2 799	5,0	896	137	1 186	1 039	2 642	2 668	178	2 537	74,1	Oui	2	0	0	0	0	0
GLO-DJIGBE(YOVOZINSA)	841	3 998	1 979	2 019	4,8	1 207	209	823	748	1 880	1 985	133	1 860	81,2	Oui	1	0	0	0	0	0
GLO FANTO	402	2 302	1 120	1 182	5,7	598	89	502	449	1 128	1 079	95	1 031	49,3	Non	1	0	0	0	0	0
LOHOUSSA	339	1 757	866	891	5,2	483	85	452	344	920	777	60	745	88,5	Oui	1	0	0	0	0	0
YEKON AGA	809	3 880	1 921	1 959	4,8	1 108	197	848	699	1 829	1 906	145	1 828	80,2	Oui	1	0	1	0	0	0
YEKON DO	473	2 413	1 152	1 261	5,1	817	139	565	477	1 217	1 116	80	1 046	89,4	Oui	1	0	1	0	0	0
GLO MISSEBO	837	3 956	1 875	2 081	4,7	754	114	873	684	1 861	1 952	141	1 855	86,0	Oui	3	0	0	0	0	1
<b>ARROND: HEVIE</b>	<b>13 657</b>	<b>67 218</b>	<b>32 803</b>	<b>34 415</b>	<b>4,9</b>	<b>3 280</b>	<b>543</b>	<b>14 681</b>	<b>12 141</b>	<b>31 875</b>	<b>33 796</b>	<b>1 546</b>	<b>31 738</b>	3,3	Non	7	1	0	0	0	0
ADOVIE	5 500	26 431	13 082	13 349	4,8	394	60	5 638	4 664	12 254	13 625	551	12 753	3,8	Non	2	0	0	0	0	0
AKOSSAVIE	2 660	13 223	6 327	6 896	5,0	499	70	2 844	2 354	6 163	6 750	310	6 297	2,9	Non	1	0	0	0	0	0
DOSSOUNOU	524	2 733	1 322	1 411	5,2	776	138	677	476	1 345	1 316	72	1 255	3,8	Non	1	0	0	0	0	0
HOUINME	2 989	14 924	7 277	7 647	5,0	815	139	3 299	2 844	7 315	7 282	327	6 847	2,1	Non	1	1	0	0	0	0
ZOUNGO	1 984	9 907	4 795	5 112	5,0	796	136	2 223	1 803	4 798	4 823	286	4 586	4,1	Non	2	0	0	0	0	0
<b>ARROND: KPANROUN</b>	<b>2 105</b>	<b>9 679</b>	<b>4 725</b>	<b>4 954</b>	<b>4,6</b>	<b>4 801</b>	<b>925</b>	<b>1 988</b>	<b>1 667</b>	<b>4 319</b>	<b>4 702</b>	<b>658</b>	<b>4 804</b>	26,4	Non	8	1	0	0	0	1
ANAGBO	193	1 065	520	545	5,5	244	47	185	182	452	553	60	547	3,6	Non	1	0	0	0	0	0
AVAGBE	325	1 618	784	834	5,0	962	166	376	282	774	746	98	751	3,4	Non	2	0	0	0	0	0
WAGNIZOUN	134	510	246	264	3,8	253	55	108	83	232	230	48	259	0,0	Non	0	0	0	0	0	0
DJIGBO	98	552	260	292	5,6	257	43	104	102	238	278	36	277	32,7	Non	0	0	0	0	0	0
AVOGNIKO	167	758	379	379	4,5	350	70	157	99	303	375	80	412	43,1	Non	1	0	0	0	0	0
KPANROUN CENTRE	491	2 093	1 029	1 064	4,3	1 063	219	420	366	924	1 045	124	1 051	2,9	Non	2	1	0	0	0	1
KPAVEDJA	268	1 320	639	681	4,9	919	172	281	246	620	633	67	619	25,4	Non	1	0	0	0	0	0
ZOUNGBO	429	1 763	868	895	4,1	753	153	357	307	776	842	145	888	82,1	Oui	1	0	0	0	0	0

**CARACTERISTIQUES DEMOGRAPHIQUES ET EQUIPEMENTS SOCIOCOMMUNAUTAIRES DES UNITES ADMINISTRATIVES**

DIVISIONS ADMINISTRATIVES	TOUS MENAGES					EXPLOITATION AGRICOLE		STRUCTURE DE LA POPULATION						ACCES A L'EAU POTABLE		INFRASTRUCTURES DE L'EDUCATION			INFRASTRUCTURES DE LA SANTE		
	Nombre de ménages	Population Totale	Masculin	Féminin	Taille ménage	Population agricole	Ménage agricole	0-5 ans	6-11 ans	0-14 ans	15-59 ans	60 ans &+	18 ans &+	% des ménages	Disponibilité en eau potable	Ecole primaire	Collège 1 <sup>er</sup> cycle	Collège 1 <sup>er</sup> et 2 <sup>nd</sup> cycle	Dispensaire	Maternité	CS complet
<b>ARROND: OUEDO</b>	<b>5 849</b>	<b>27 522</b>	<b>13 589</b>	<b>13 933</b>	<b>4,7</b>	<b>4 716</b>	<b>848</b>	<b>6 169</b>	<b>4 946</b>	<b>13 165</b>	<b>13 552</b>	<b>804</b>	<b>12 907</b>	1,5	Non	6	1	0	0	0	1
ADJAGBO	1 737	8 400	4 149	4 251	4,8	986	168	1 903	1 505	4 011	4 209	180	3 910	2,2	Non	1	0	0	0	0	0
AHOUATO	698	3 625	1 795	1 830	5,2	413	65	844	696	1 823	1 698	104	1 625	1,3	Non	1	0	0	0	0	0
ALLANSANKOME	422	2 006	1 046	960	4,8	392	69	428	412	998	968	40	915	0,9	Non	1	0	0	0	0	0
DASSEKOME	453	1 836	938	898	4,1	298	62	431	326	892	881	63	870	0,2	Non	1	0	0	0	0	0
KPOSSIDJA	516	2 497	1 211	1 286	4,8	1 269	244	629	422	1 223	1 173	101	1 153	0,8	Non	1	0	0	0	0	0
OUEDO	2 023	9 158	4 450	4 708	4,5	1 358	240	1 934	1 585	4 218	4 623	316	4 434	1,7	Non	1	1	0	0	0	1
<b>ARROND: TOGBA</b>	<b>15 516</b>	<b>73 331</b>	<b>36 370</b>	<b>36 961</b>	<b>4,7</b>	<b>2 089</b>	<b>365</b>	<b>14 431</b>	<b>12 165</b>	<b>31 953</b>	<b>39 550</b>	<b>1 814</b>	<b>37 077</b>	7,1	Non	16	0	1	1	0	1
AHOSSOU GBETA	1 992	9 468	4 631	4 837	4,8	171	25	1 808	1 519	4 011	5 252	205	4 866	23,9	Non	3	0	0	0	0	0
DRABO	445	2 080	1 044	1 036	4,7	292	59	488	378	1 006	984	90	991	12,8	Non	1	0	0	0	0	0
HOUETO	6 816	31 411	15 662	15 749	4,6	410	58	5 823	4 936	13 023	17 683	705	16 397	4,0	Non	3	0	1	1	0	0
HUEGA-AGUE	1 550	7 435	3 725	3 710	4,8	445	89	1 740	1 414	3 691	3 554	189	3 395	0,9	Non	3	0	0	0	0	0
HUEGA-TOKPA	1 187	5 766	2 837	2 929	4,9	285	55	1 210	1 020	2 673	2 942	151	2 801	0,4	Non	1	0	0	0	0	1
SOME	1 328	6 668	3 283	3 385	5,0	385	60	1 438	1 198	3 143	3 337	175	3 130	2,0	Non	2	0	0	0	0	0
TOKAN	2 198	10 503	5 188	5 315	4,8	101	19	1 924	1 700	4 406	5 798	299	5 497	11,2	Non	3	0	0	0	0	0
<b>ARROND: ZINVIE</b>	<b>3 468</b>	<b>18 157</b>	<b>8 756</b>	<b>9 401</b>	<b>5,2</b>	<b>6 999</b>	<b>1 125</b>	<b>3 897</b>	<b>3 214</b>	<b>8 528</b>	<b>8 693</b>	<b>935</b>	<b>8 548</b>	41,0	Non	10	0	1	0	0	1
ADJOGANSA	252	1 422	690	732	5,6	877	131	304	280	687	690	45	638	34,5	Non	0	0	0	0	0	0
DANGBODJI	146	729	345	384	5,0	572	105	171	124	343	346	40	348	23,3	Non	0	0	0	0	0	0
DOKOMEY	370	1 787	909	878	4,8	404	73	433	299	857	850	80	845	19,2	Non	1	0	0	0	0	0
GBODJE	76	433	211	222	5,7	298	50	80	81	201	197	35	198	96,1	Oui	1	0	0	0	0	0
GBODJOKO	218	1 598	759	839	7,3	949	105	418	314	857	678	63	678	81,2	Oui	1	0	0	0	0	0
KPOTOMEY	141	720	347	373	5,1	215	44	129	129	317	353	50	367	29,8	Non	0	0	0	0	0	0
SOKAN	454	2 392	1 162	1 230	5,3	527	79	540	413	1 176	1 113	103	1 074	58,1	Oui	1	0	1	0	0	0
WAWATA	392	2 036	955	1 081	5,2	1 327	234	450	370	966	976	94	955	67,3	Oui	2	0	0	0	0	0
YEVIE	582	2 909	1 395	1 514	5,0	586	98	585	483	1 287	1 468	153	1 413	7,6	Non	1	0	0	0	0	0
ZINVIE	583	2 796	1 357	1 439	4,8	503	84	505	488	1 224	1 392	180	1 390	55,6	Oui	2	0	0	0	0	1

**CARACTERISTIQUES DEMOGRAPHIQUES ET EQUIPEMENTS SOCIOCOMMUNAUTAIRES DES UNITES ADMINISTRATIVES**

DIVISIONS ADMINISTRATIVES	TOUS MENAGES					EXPLOITATION AGRICOLE		STRUCTURE DE LA POPULATION						ACCES A L'EAU POTABLE		INFRASTRUCTURES DE L'EDUCATION			INFRASTRUCTURES DE LA SANTE		
	Nombre de ménages	Population Totale	Masculin	Féminin	Taille ménage	Population agricole	Ménage agricole	0-5 ans	6-11 ans	0-14 ans	15-59 ans	60 ans &+	18 ans &+	% des ménages	Disponibilité en eau potable	Ecole primaire	Collège 1 <sup>er</sup> cycle	Collège 1 <sup>er</sup> et 2 <sup>nd</sup> cycle	Dispensaire	Maternité	CS complet
ZINVIE ZOUNME	254	1 335	626	709	5,3	741	122	282	233	613	630	92	642	16,9	Non	1	0	0	0	0	0
<b>ARROND: ABOMEY-CALAVI</b>	<b>27 862</b>	<b>117 824</b>	<b>59 814</b>	<b>58 010</b>	<b>4,2</b>	<b>1 918</b>	<b>318</b>	<b>18 832</b>	<b>15 275</b>	<b>41 617</b>	<b>71 224</b>	<b>4 949</b>	<b>69 337</b>	62,9	Oui	11	1	2	0	1	2
AGAMANDIN	2 158	9 407	4 602	4 805	4,4	109	19	1 623	1 326	3 598	5 500	299	5 166	83,0	Oui	3	1	0	0	0	0
AGORI	15 429	62 586	32 743	29 843	4,1	398	62	9 103	7 403	20 162	39 173	3 227	38 995	56,9	Oui	3	0	1	0	1	0
GBODJO	1 066	4 577	2 202	2 375	4,3	79	16	849	640	1 817	2 596	164	2 502	74,8	Oui	1	0	0	0	0	0
KANSOUKPA	2 465	12 398	6 055	6 343	5,0	1 227	205	2 455	2 062	5 459	6 625	314	6 204	36,5	Non	2	0	0	0	0	1
SEME	5 048	22 550	10 883	11 667	4,5	84	12	3 791	3 089	8 434	13 348	768	12 670	72,1	Oui	2	0	1	0	0	1
TOKPA-ZOUNGO(AGBONOU)	1 696	6 306	3 329	2 977	3,7	21	4	1 011	755	2 147	3 982	177	3 800	95,5	Oui	0	0	0	0	0	0
<b>COM: ALLADA</b>	<b>29 919</b>	<b>127 512</b>	<b>62 148</b>	<b>65 364</b>	<b>4,3</b>	<b>55 194</b>	<b>11 325</b>	<b>25 676</b>	<b>21 917</b>	<b>57 110</b>	<b>63 266</b>	<b>7 136</b>	<b>62 848</b>	66,7	Oui	90	4	4	2	3	13
<b>ARROND: AGBANOU</b>	<b>2 932</b>	<b>11 480</b>	<b>5 515</b>	<b>5 965</b>	<b>3,9</b>	<b>6 466</b>	<b>1 525</b>	<b>2 221</b>	<b>2 070</b>	<b>5 174</b>	<b>5 504</b>	<b>802</b>	<b>5 662</b>	77,5	Oui	13	0	0	0	2	1
ACLOHOUÉ	151	522	270	252	3,5	373	103	96	94	228	260	34	260	95,4	Oui	0	0	0	0	0	0
AGBANOU	366	1 600	775	825	4,4	922	186	312	299	734	734	132	786	68,3	Oui	2	0	0	0	1	0
AGONDOKPOE	292	1 143	532	611	3,9	508	114	239	182	509	552	82	563	97,3	Oui	1	0	0	0	0	0
AGONGBLAME	322	1 145	542	603	3,6	520	131	221	214	537	547	61	551	52,5	Oui	1	0	0	0	0	0
ATTOTINGA	344	1 248	606	642	3,6	790	199	246	220	573	576	99	614	97,7	Oui	1	0	0	0	0	0
GBETA	122	432	209	223	3,5	261	75	76	85	194	208	30	218	98,4	Oui	1	0	0	0	0	0
GOUSSI-KPOTA	332	1 151	512	639	3,5	576	146	210	221	508	541	102	587	75,3	Oui	1	0	0	0	0	1
TEGBO	223	916	459	457	4,1	825	189	166	139	369	464	83	493	43,0	Non	1	0	0	0	0	0
TOKPA AVAGOUDO	186	769	377	392	4,1	517	121	127	149	326	393	50	394	88,7	Oui	1	0	0	0	0	0
WADON	482	2 149	1 047	1 102	4,5	960	208	459	388	1 019	1 031	99	999	72,0	Oui	2	0	0	0	1	0
ZOUNTA	112	405	186	219	3,6	214	53	69	79	177	198	30	197	99,1	Oui	2	0	0	0	0	0
<b>ARROND: AHOUANNONZOUN</b>	<b>2 855</b>	<b>11 960</b>	<b>5 799</b>	<b>6 161</b>	<b>4,2</b>	<b>5 366</b>	<b>1 091</b>	<b>2 407</b>	<b>2 182</b>	<b>5 556</b>	<b>5 722</b>	<b>682</b>	<b>5 753</b>	74,1	Oui	7	0	1	0	0	1
DESSA(AHITO)	352	1 533	695	838	4,4	199	36	266	282	670	766	97	770	81,8	Oui	1	0	0	0	0	0

CARACTERISTIQUES DEMOGRAPHIQUES ET EQUIPEMENTS SOCIOCOMMUNAUTAIRES DES UNITES ADMINISTRATIVES																					
DIVISIONS ADMINISTRATIVES	TOUS MENAGES					EXPLOITATION AGRICOLE		STRUCTURE DE LA POPULATION						ACCES A L'EAU POTABLE		INFRASTRUCTURES DE L'EDUCATION			INFRASTRUCTURES DE LA SANTE		
	Nombre de ménages	Population Totale	Masculin	Féminin	Taille ménage	Population agricole	Ménage agricole	0-5 ans	6-11 ans	0-14 ans	15-59 ans	60 ans &+	18 ans &+	% des ménages	Disponibilité en eau potable	Ecole primaire	Collège 1 <sup>er</sup> cycle	Collège 1 <sup>er</sup> et 2 <sup>nd</sup> cycle	Dispensaire	Maternité	CS complet
BAWEKANMEY	801	3 265	1 577	1 688	4,1	1 615	335	673	614	1 558	1 542	165	1 519	90,8	Oui	2	0	0	0	0	0
DAHSLAMEY	257	1 165	576	589	4,5	434	82	209	210	508	599	58	598	44,0	Non	1	0	0	0	0	0
HESSA	635	2 799	1 392	1 407	4,4	1 142	199	617	511	1 335	1 305	159	1 314	50,6	Oui	1	0	0	0	0	0
HETIN	477	1 925	929	996	4,0	969	206	377	337	876	933	116	961	81,1	Oui	1	0	1	0	0	1
LOTO DENOUE	333	1 273	630	643	3,8	1 007	233	265	228	609	577	87	591	84,1	Oui	1	0	0	0	0	0
<b>ARROND: ATTOGON</b>	<b>1 843</b>	<b>7 123</b>	<b>3 413</b>	<b>3 710</b>	<b>3,9</b>	<b>1 975</b>	<b>438</b>	<b>1 314</b>	<b>1 196</b>	<b>3 048</b>	<b>3 575</b>	<b>500</b>	<b>3 648</b>	57,0	Oui	8	1	0	1	0	2
ATTOGON CENTRE	1 087	4 297	2 059	2 238	4,0	1 016	223	829	708	1 856	2 171	270	2 194	55,8	Oui	3	0	0	0	0	1
NIAOULI I	334	1 301	597	704	3,9	312	59	219	229	548	642	111	662	86,8	Oui	2	0	0	1	0	0
NIAOULI II	422	1 525	757	768	3,6	647	156	266	259	644	762	119	792	36,5	Non	3	1	0	0	0	1
<b>ARROND: AVAKPA</b>	<b>1 200</b>	<b>4 852</b>	<b>2 369</b>	<b>2 483</b>	<b>4,0</b>	<b>2 230</b>	<b>488</b>	<b>949</b>	<b>850</b>	<b>2 149</b>	<b>2 348</b>	<b>355</b>	<b>2 384</b>	62,8	Oui	5	0	0	0	0	1
ADJOHOUN	428	1 856	894	962	4,3	738	147	360	342	836	888	132	886	52,6	Oui	2	0	0	0	0	0
AVAKPA CENTRE	606	2 363	1 134	1 229	3,9	1 163	267	471	411	1 050	1 136	177	1 177	87,1	Oui	2	0	0	0	0	1
GLOTOMEY	166	633	341	292	3,8	329	74	118	97	263	324	46	321	0,6	Non	1	0	0	0	0	0
<b>ARROND: AYOU</b>	<b>1 833</b>	<b>7 897</b>	<b>3 886</b>	<b>4 011</b>	<b>4,3</b>	<b>4 447</b>	<b>927</b>	<b>1 506</b>	<b>1 255</b>	<b>3 336</b>	<b>4 045</b>	<b>516</b>	<b>4 113</b>	71,2	Oui	7	1	0	0	0	1
AHOTA	357	1 720	829	891	4,8	1 161	217	331	294	748	864	108	878	40,6	Non	1	0	0	0	0	0
GBEOVA	106	439	232	207	4,1	124	25	63	76	176	227	36	240	0,0	Non	1	0	0	0	0	0
GOVIE	129	609	318	291	4,7	335	67	124	101	260	315	34	312	83,7	Oui	0	1	0	0	0	0
HANGNAN	207	821	374	447	4,0	419	89	146	119	326	430	65	444	96,1	Oui	1	0	0	0	0	0
HOUNKPA	183	709	347	362	3,9	395	94	157	100	314	347	48	367	74,3	Oui	2	0	0	0	0	1
LANMANDJI	235	1 027	497	530	4,4	780	167	201	162	441	532	54	533	99,1	Oui	1	0	0	0	0	0
SEBO	151	496	255	241	3,3	215	63	96	75	207	263	26	263	80,8	Oui	0	0	0	0	0	0
TANME	109	498	252	246	4,6	328	65	108	85	223	243	32	249	97,2	Oui	0	0	0	0	0	0
TOKPA	134	622	317	305	4,6	303	60	120	105	272	317	33	307	62,7	Oui	1	0	0	0	0	0
ZINDAGBA	89	396	188	208	4,4	27	6	55	58	149	208	39	221	68,5	Oui	0	0	0	0	0	0
ZOUNGOUDO	133	560	277	283	4,2	360	74	105	80	220	299	41	299	84,2	Oui	0	0	0	0	0	0
<b>ARROND: HINVI</b>	<b>1 253</b>	<b>5 160</b>	<b>2 477</b>	<b>2 683</b>	<b>4,1</b>	<b>1 723</b>	<b>356</b>	<b>1 061</b>	<b>853</b>	<b>2 291</b>	<b>2 585</b>	<b>284</b>	<b>2 552</b>	73,0	Oui	3	0	0	0	0	0

**CARACTERISTIQUES DEMOGRAPHIQUES ET EQUIPEMENTS SOCIOCOMMUNAUTAIRES DES UNITES ADMINISTRATIVES**

DIVISIONS ADMINISTRATIVES	TOUS MENAGES					EXPLOITATION AGRICOLE		STRUCTURE DE LA POPULATION						ACCES A L'EAU POTABLE		INFRASTRUCTURES DE L'EDUCATION			INFRASTRUCTURES DE LA SANTE		
	Nombre de ménages	Population Totale	Masculin	Féminin	Taille ménage	Population agricole	Ménage agricole	0-5 ans	6-11 ans	0-14 ans	15-59 ans	60 ans &+	18 ans &+	% des ménages	Disponibilité en eau potable	Ecole primaire	Collège 1 <sup>er</sup> cycle	Collège 2 <sup>nd</sup> cycle	Dispensaire	Maternité	CS complet
ALIGOUDO	279	1 185	590	595	4,2	273	52	246	185	526	603	56	576	87,8	Oui	1	0	0	0	0	0
DOVO	391	1 539	735	804	3,9	241	49	302	246	654	804	81	784	92,8	Oui	0	0	0	0	0	0
TANGA	476	1 987	930	1 057	4,2	932	196	433	358	936	942	109	945	48,1	Non	1	0	0	0	0	0
ZOUNGBOMEY	107	449	222	227	4,2	277	59	80	64	175	236	38	247	72,9	Oui	1	0	0	0	0	0
<b>ARROND: LISSEGAZOUN</b>	<b>3 454</b>	<b>14 989</b>	<b>7 413</b>	<b>7 576</b>	<b>4,3</b>	<b>10 138</b>	<b>2 136</b>	<b>3 199</b>	<b>2 684</b>	<b>6 964</b>	<b>7 056</b>	<b>969</b>	<b>7 234</b>	49,7	Non	9	0	0	1	0	1
ADJADJI BATA	321	1 583	808	775	4,9	950	171	367	275	755	749	79	749	12,8	Non	1	0	0	0	0	0
ADJADJI COSSOE	926	3 515	1 759	1 756	3,8	2 018	490	779	611	1 636	1 653	226	1 690	27,5	Non	2	0	0	0	0	0
ADJADJI ZOUNGBOME	156	858	381	477	5,5	715	117	106	154	321	474	63	482	9,0	Non	1	0	0	0	0	0
AOTA	455	1 880	925	955	4,1	1 289	286	352	343	843	890	147	948	95,8	Oui	1	0	0	1	0	0
ATOUHONOU	247	1 090	569	521	4,4	947	213	214	182	473	531	86	554	38,1	Non	0	0	0	0	0	1
AZOHOUÉ	428	1 863	899	964	4,4	1 093	216	440	348	922	834	107	860	73,8	Oui	1	0	0	0	0	0
GBEDJICOME	219	1 041	521	520	4,8	786	158	240	194	516	460	65	448	32,0	Non	1	0	0	0	0	0
HONGBO	150	660	311	349	4,4	555	114	155	110	306	312	42	328	27,3	Non	1	0	0	0	0	0
LISSEGAZOUN CENTRE(LOKOLI)	552	2 499	1 240	1 259	4,5	1 785	371	546	467	1 192	1 153	154	1 175	81,3	Oui	1	0	0	0	0	0
<b>ARROND: LON-AGONMEY</b>	<b>962</b>	<b>4 227</b>	<b>1 965</b>	<b>2 262</b>	<b>4,4</b>	<b>2 119</b>	<b>450</b>	<b>802</b>	<b>720</b>	<b>1 825</b>	<b>2 051</b>	<b>351</b>	<b>2 188</b>	1,7	Non	6	1	0	0	0	1
AYAKPATA	104	475	219	256	4,6	326	69	83	79	195	238	42	249	4,8	Non	1	0	0	0	0	0
AYAME	94	457	225	232	4,9	400	79	85	78	198	228	31	238	0,0	Non	0	0	0	0	0	0
KPODJI	158	592	274	318	3,7	98	22	131	100	266	277	49	301	0,6	Non	0	1	0	0	0	0
SEHOUNSA	168	616	262	354	3,7	210	54	124	88	256	301	59	328	0,0	Non	1	0	0	0	0	1
TOGAZOUN	135	600	304	296	4,4	243	51	108	105	262	268	70	307	6,7	Non	1	0	0	0	0	0
AKPITA ZOMAYI(TOGO)	120	451	211	240	3,8	377	100	68	71	172	240	39	254	0,0	Non	1	0	0	0	0	0
WINGNIKPA	183	1 036	470	566	5,7	465	75	203	199	476	499	61	511	0,5	Non	2	0	0	0	0	0

CARACTERISTIQUES DEMOGRAPHIQUES ET EQUIPEMENTS SOCIOCOMMUNAUTAIRES DES UNITES ADMINISTRATIVES																					
DIVISIONS ADMINISTRATIVES	TOUS MENAGES					EXPLOITATION AGRICOLE		STRUCTURE DE LA POPULATION						ACCES A L'EAU POTABLE		INFRASTRUCTURES DE L'EDUCATION			INFRASTRUCTURES DE LA SANTE		
	Nombre de ménages	Population Totale	Masculin	Féminin	Taille ménage	Population agricole	Ménage agricole	0-5 ans	6-11 ans	0-14 ans	15-59 ans	60 ans &+	18 ans &+	% des ménages	Disponibilité en eau potable	Ecole primaire	Collège 1 <sup>er</sup> cycle	Collège 1 <sup>er</sup> et 2 <sup>nd</sup> cycle	Dispensaire	Maternité	CS complet
<b>ARROND: SEKOU</b>	<b>5 781</b>	<b>26 494</b>	<b>13 089</b>	<b>13 405</b>	<b>4,6</b>	<b>11 649</b>	<b>2 137</b>	<b>5 640</b>	<b>4 645</b>	<b>12 274</b>	<b>13 220</b>	<b>1 000</b>	<b>12 569</b>	75,2	Oui	10	0	2	0	0	2
HOUINDJANAWA	390	1 978	914	1 064	5,1	710	120	415	352	899	1 010	69	974	50,8	Oui	1	0	0	0	0	0
AGBANDONOU	292	1 230	600	630	4,2	510	113	299	207	619	566	45	552	78,4	Oui	1	0	0	0	0	0
ADANGBAN	536	2 526	1 279	1 247	4,7	839	158	530	446	1 194	1 245	87	1 166	78,5	Oui	0	0	0	0	0	1
DODJI ALIHO	781	3 983	1 921	2 062	5,1	2 749	472	943	775	2 019	1 827	137	1 747	67,3	Oui	2	0	0	0	0	0
GANDAHO	604	2 826	1 394	1 432	4,7	1 518	299	637	493	1 346	1 370	110	1 317	74,7	Oui	1	0	0	0	0	0
HOUNDADJA	263	1 251	594	657	4,8	686	130	283	267	645	560	46	549	61,2	Oui	0	0	0	0	0	0
MIGBEHOUE	353	1 929	919	1 010	5,5	1 174	171	431	372	928	913	88	895	85,8	Oui	1	0	0	0	0	0
SEHE	198	1 032	475	557	5,2	824	149	257	199	534	437	61	455	97,0	Oui	1	0	0	0	0	1
SEKOU CENTRE	1 643	6 524	3 273	3 251	4,0	986	192	1 345	1 032	2 836	3 442	246	3 226	77,8	Oui	2	0	1	0	0	0
SOHON	255	1 088	550	538	4,3	910	193	181	200	492	550	46	516	72,5	Oui	0	0	0	0	0	0
VEHOUI	119	579	272	307	4,9	461	89	129	101	288	257	34	254	76,5	Oui	1	0	0	0	0	0
WIBATIN	347	1 548	898	650	4,5	282	51	190	201	474	1 043	31	918	89,0	Oui	0	0	1	0	0	0
<b>ARROND: TOKPA-AVAGOUDO</b>	<b>969</b>	<b>3 992</b>	<b>1 971</b>	<b>2 021</b>	<b>4,1</b>	<b>2 659</b>	<b>575</b>	<b>779</b>	<b>684</b>	<b>1 728</b>	<b>1 904</b>	<b>360</b>	<b>2 028</b>	13,5	Non	4	0	0	0	0	1
BOLLI	140	532	271	261	3,8	425	96	102	87	228	240	64	279	7,9	Non	1	0	0	0	0	0
GBEDJI	125	476	235	241	3,8	305	69	102	70	198	226	52	248	88,8	Oui	1	0	0	0	0	0
HOUNGBADO	182	795	382	413	4,4	349	70	159	129	339	379	77	404	0,5	Non	1	0	0	0	0	1
KOTOVI	405	1 735	853	882	4,3	1 207	248	328	312	767	837	131	856	2,0	Non	1	0	0	0	0	0
ZOUNLEDJI	117	454	230	224	3,9	373	92	88	86	196	222	36	241	0,0	Non	0	0	0	0	0	0
<b>ARROND: ALLADA</b>	<b>5 393</b>	<b>23 287</b>	<b>11 301</b>	<b>11 986</b>	<b>4,3</b>	<b>4 143</b>	<b>770</b>	<b>4 516</b>	<b>3 759</b>	<b>10 025</b>	<b>12 300</b>	<b>962</b>	<b>11 715</b>	74,6	Oui	13	1	1	0	1	1
AHITO	260	1 104	538	566	4,2	58	11	204	179	441	587	76	598	92,7	Oui	0	0	0	0	0	0
ALOMEY	307	1 522	692	830	5,0	34	7	265	244	642	811	69	766	89,3	Oui	2	0	0	0	0	1
DAGLETA	376	1 767	843	924	4,7	685	129	401	330	854	838	75	821	53,7	Oui	2	0	0	0	0	0
DODOMEY	602	2 653	1 275	1 378	4,4	114	15	501	417	1 130	1 411	112	1 350	90,7	Oui	0	0	0	0	0	0
DOGOUDO	1 696	6 418	3 159	3 259	3,8	199	43	1 170	935	2 618	3 638	162	3 298	79,1	Oui	2	0	1	0	0	0

**CARACTERISTIQUES DEMOGRAPHIQUES ET EQUIPEMENTS SOCIOCOMMUNAUTAIRES DES UNITES ADMINISTRATIVES**

DIVISIONS ADMINISTRATIVES	TOUS MENAGES					EXPLOITATION AGRICOLE		STRUCTURE DE LA POPULATION						ACCES A L'EAU POTABLE		INFRASTRUCTURES DE L'EDUCATION			INFRASTRUCTURES DE LA SANTE		
	Nombre de ménages	Population Totale	Masculin	Féminin	Taille ménage	Population agricole	Ménage agricole	0-5 ans	6-11 ans	0-14 ans	15-59 ans	60 ans &+	18 ans &+	% des ménages	Disponibilité en eau potable	Ecole primaire	Collège 1 <sup>er</sup> cycle	Collège 1 <sup>er</sup> et 2 <sup>nd</sup> cycle	Dispensaire	Maternité	CS complet
DONOU	288	1 107	569	538	3,8	398	86	249	167	482	577	48	572	44,4	Non	1	0	0	0	0	0
GBEGAMEY	267	1 146	554	592	4,3	88	19	197	184	455	635	56	608	89,5	Oui	2	1	0	0	0	0
GBOWELE	529	2 384	1 149	1 235	4,5	174	31	436	391	988	1 288	108	1 237	94,7	Oui	0	0	0	0	0	0
SOKOU DENOUE	393	1 675	819	856	4,3	325	56	359	297	774	838	63	799	75,6	Oui	1	0	0	0	0	0
SOYO	551	2 863	1 366	1 497	5,2	1 717	309	609	489	1 327	1 369	167	1 374	44,3	Non	2	0	0	0	1	0
TOKPOTA	124	648	337	311	5,2	351	64	125	126	314	308	26	292	8,9	Non	1	0	0	0	0	0
<b>ARROND: TOGOUDO</b>	<b>1 444</b>	<b>6 051</b>	<b>2 950</b>	<b>3 101</b>	<b>4,2</b>	<b>2 279</b>	<b>432</b>	<b>1 282</b>	<b>1 019</b>	<b>2 740</b>	<b>2 956</b>	<b>355</b>	<b>3 002</b>	89,8	Oui	5	0	0	0	0	1
GOVIE	390	1 653	821	832	4,2	662	124	347	311	775	780	98	801	91,0	Oui	2	0	0	0	0	0
TOGO	656	2 698	1 309	1 389	4,1	1 057	195	582	419	1 191	1 345	162	1 368	92,5	Oui	1	0	0	0	0	1
ZEBOU	398	1 700	820	880	4,3	560	113	353	289	774	831	95	833	83,9	Oui	2	0	0	0	0	0
<b>COM: KPOMASSE</b>	<b>15 280</b>	<b>67 648</b>	<b>33 353</b>	<b>34 295</b>	<b>4,4</b>	<b>29 580</b>	<b>5 778</b>	<b>12 843</b>	<b>12 056</b>	<b>30 192</b>	<b>32 618</b>	<b>4 837</b>	<b>33 098</b>	51,1	Oui	66	5	3	1	1	5
<b>ARROND: AGANMALOME</b>	<b>1 054</b>	<b>4 523</b>	<b>2 247</b>	<b>2 276</b>	<b>4,3</b>	<b>3 150</b>	<b>706</b>	<b>947</b>	<b>787</b>	<b>2 064</b>	<b>2 104</b>	<b>355</b>	<b>2 203</b>	23,1	Non	4	1	0	0	0	1
AGANMALOME	180	841	442	399	4,7	462	93	192	138	391	386	64	400	39,4	Non	1	1	0	0	0	1
AIDJEDO	114	410	208	202	3,6	307	79	73	75	184	189	37	201	8,8	Non	0	0	0	0	0	0
KOUGBEDJI	290	1 269	611	658	4,4	935	207	275	230	603	571	95	595	40,0	Non	0	0	0	0	0	0
KOUZOUME	172	596	294	302	3,5	389	112	123	99	250	295	51	320	0,0	Non	2	0	0	0	0	0
LOKOSSA	112	522	248	274	4,7	418	85	109	99	243	237	42	251	16,1	Non	0	0	0	0	0	0
NOUGBOYIFI	186	885	444	441	4,8	639	130	175	146	393	426	66	436	15,6	Non	1	0	0	0	0	0
<b>ARROND: AGBANTO</b>	<b>1 420</b>	<b>5 694</b>	<b>2 796</b>	<b>2 898</b>	<b>4,0</b>	<b>2 288</b>	<b>489</b>	<b>896</b>	<b>944</b>	<b>2 315</b>	<b>2 847</b>	<b>532</b>	<b>2 957</b>	36,6	Non	6	1	1	0	0	0
AGBANTO I	514	2 011	943	1 068	3,9	835	174	296	352	813	1 000	198	1 060	33,3	Non	1	0	0	0	0	0
AGBANTO II	349	1 542	740	802	4,4	465	91	236	281	665	743	134	762	43,3	Non	2	0	0	0	0	0
AGONVODJI DAHO	78	276	132	144	3,5	140	37	59	43	120	131	25	144	0,0	Non	0	0	0	0	0	0
AGONVODJI KPEVI	111	422	213	209	3,8	226	50	78	58	166	218	38	225	77,5	Oui	0	0	0	0	0	0
GOGOTINKPONME	257	1 086	568	518	4,2	433	87	142	173	404	581	101	579	43,6	Non	1	1	1	0	0	0
NAZOUME	111	357	200	157	3,2	189	50	85	37	147	174	36	187	0,0	Non	2	0	0	0	0	0



**CARACTERISTIQUES DEMOGRAPHIQUES ET EQUIPEMENTS SOCIOCOMMUNAUTAIRES DES UNITES ADMINISTRATIVES**

DIVISIONS ADMINISTRATIVES	TOUS MENAGES					EXPLOITATION AGRICOLE		STRUCTURE DE LA POPULATION						ACCES A L'EAU POTABLE		INFRASTRUCTURES DE L'EDUCATION			INFRASTRUCTURES DE LA SANTE		
	Nombre de ménages	Population Totale	Masculin	Féminin	Taille ménage	Population agricole	Ménage agricole	0-5 ans	6-11 ans	0-14 ans	15-59 ans	60 ans &+	18 ans &+	% des ménages	Disponibilité en eau potable	Ecole primaire	Collège 1 <sup>er</sup> cycle	Collège 1 <sup>er</sup> et 2 <sup>nd</sup> cycle	Dispensaire	Maternité	CS complet
<b>ARROND: AGONKANME</b>	<b>1 913</b>	<b>8 072</b>	<b>3 884</b>	<b>4 188</b>	<b>4,2</b>	<b>3 624</b>	<b>746</b>	<b>1 577</b>	<b>1 457</b>	<b>3 669</b>	<b>3 858</b>	<b>545</b>	<b>3 949</b>	32,5	Non	10	0	0	0	0	1
ADJAGLO	241	1 105	530	575	4,6	662	123	196	216	519	501	85	512	16,2	Non	1	0	0	0	0	0
ALAGBEDE	90	407	197	210	4,5	203	36	88	69	190	196	21	190	85,6	Oui	0	0	0	0	0	0
AGONKANME CENTRE	408	1 626	776	850	4,0	630	138	339	276	742	773	111	794	7,4	Non	1	0	0	0	0	1
ASSOGBENOU DAHO	161	692	310	382	4,3	294	64	140	129	330	304	58	333	65,2	Oui	2	0	0	0	0	0
ASSOGBENOU KPEVI	269	1 049	508	541	3,9	589	137	204	168	453	532	64	539	52,8	Oui	2	0	0	0	0	0
GODONOUTIN	150	628	303	325	4,2	173	33	122	87	247	342	39	341	8,0	Non	2	0	0	0	0	0
GOME	185	738	385	353	4,0	462	103	148	155	350	323	65	355	63,8	Oui	1	0	0	0	0	0
KPOTA	174	772	389	383	4,4	311	61	154	152	362	366	44	365	1,7	Non	1	0	0	0	0	0
OUSSA	235	1 055	486	569	4,5	300	51	186	205	476	521	58	520	40,4	Non	0	0	0	0	0	0
<b>ARROND: DEDOME</b>	<b>1 531</b>	<b>7 301</b>	<b>3 569</b>	<b>3 732</b>	<b>4,8</b>	<b>4 803</b>	<b>899</b>	<b>1 423</b>	<b>1 262</b>	<b>3 267</b>	<b>3 468</b>	<b>566</b>	<b>3 567</b>	63,4	Oui	5	0	0	0	0	0
AHOUYA TELOKO I	376	1 891	938	953	5,0	1 458	274	412	332	902	861	128	881	44,4	Non	2	0	0	0	0	0
COUFFONOU	327	1 505	751	754	4,6	800	162	256	272	670	729	106	738	74,3	Oui	1	0	0	0	0	0
DEDOME I (KPODJI)	307	1 345	627	718	4,4	872	172	281	186	558	673	114	692	70,0	Oui	1	0	0	0	0	0
ACLOME	183	792	396	396	4,3	480	101	126	138	327	383	82	410	79,2	Oui	0	0	0	0	0	0
AGBODOHO	272	1 463	708	755	5,4	962	143	289	279	683	669	111	687	50,0	Oui	1	0	0	0	0	0
KPINDJAKANME	66	305	149	156	4,6	231	47	59	55	127	153	25	159	98,5	Oui	0	0	0	0	0	0
<b>ARROND: DEKANME</b>	<b>2 230</b>	<b>9 977</b>	<b>4 836</b>	<b>5 141</b>	<b>4,5</b>	<b>3 119</b>	<b>596</b>	<b>1 851</b>	<b>1 797</b>	<b>4 388</b>	<b>4 895</b>	<b>693</b>	<b>4 894</b>	79,2	Oui	9	0	1	0	1	1
AHOUANGO	316	1 419	698	721	4,5	332	61	248	240	588	740	91	724	90,8	Oui	1	0	0	0	0	0
AZIZONKANME I	342	1 668	805	863	4,9	1 292	245	373	299	813	773	82	741	50,0	Oui	3	0	0	0	0	1
AZIZONKANMI II	204	1 037	511	526	5,1	682	117	200	216	502	478	57	461	56,4	Oui	1	0	0	0	0	0
HOUEDJRO	239	1 030	504	526	4,3	155	28	240	208	516	438	76	438	62,8	Oui	0	0	0	0	0	0
HOUEYOGBE	222	965	458	507	4,3	332	72	170	163	400	483	82	502	92,8	Oui	2	0	0	0	0	0
KPAGO	159	762	353	409	4,8	91	16	129	164	353	365	44	351	69,8	Oui	1	0	0	0	0	0
KPODJI	224	728	316	412	3,3	118	32	115	114	287	352	88	395	99,6	Oui	0	0	0	0	0	0

**CARACTERISTIQUES DEMOGRAPHIQUES ET EQUIPEMENTS SOCIOCOMMUNAUTAIRES DES UNITES ADMINISTRATIVES**

DIVISIONS ADMINISTRATIVES	TOUS MENAGES					EXPLOITATION AGRICOLE		STRUCTURE DE LA POPULATION						ACCES A L'EAU POTABLE		INFRASTRUCTURES DE L'EDUCATION			INFRASTRUCTURES DE LA SANTE		
	Nombre de ménages	Population Totale	Masculin	Féminin	Taille ménage	Population agricole	Ménage agricole	0-5 ans	6-11 ans	0-14 ans	15-59 ans	60 ans &+	18 ans &+	% des ménages	Disponibilité en eau potable	Ecole primaire	Collège 1 <sup>er</sup> cycle	Collège 2 <sup>nd</sup> cycle	Dispensaire	Maternité	CS complet
KPODJI II	238	1 033	484	549	4,3	0	0	179	193	441	507	85	512	93,3	Oui	1	0	1	0	1	0
SEBO	180	748	352	396	4,2	45	8	113	134	314	379	55	376	97,2	Oui	0	0	0	0	0	0
DEKANME	106	587	355	232	5,5	72	17	84	66	174	380	33	394	100,0	Oui	0	0	0	0	0	0
<b>ARROND: SEGBEYA</b>	<b>850</b>	<b>4 016</b>	<b>1 943</b>	<b>2 073</b>	<b>4,7</b>	<b>2 143</b>	<b>375</b>	<b>897</b>	<b>773</b>	<b>1 986</b>	<b>1 740</b>	<b>290</b>	<b>1 788</b>	13,5	Non	5	1	0	0	0	0
ATCHAKANME	171	811	390	421	4,7	475	82	173	149	392	352	67	369	1,8	Non	1	1	0	0	0	0
DANZOUNME	155	701	332	369	4,5	522	98	143	138	343	301	57	301	9,0	Non	0	0	0	0	0	0
GBEFADJI	99	547	266	281	5,5	410	66	124	107	270	242	35	239	14,1	Non	1	0	0	0	0	0
SEGBEYA I	76	387	183	204	5,1	247	43	84	73	188	169	30	177	6,6	Non	1	0	0	0	0	0
SEGBEYA II	117	510	252	258	4,4	100	18	109	96	244	225	41	245	0,0	Non	1	0	0	0	0	0
SEGBEYA III	232	1 060	520	540	4,6	389	68	264	210	549	451	60	457	34,1	Non	1	0	0	0	0	0
<b>ARROND: SEGBOHOUÉ</b>	<b>1 660</b>	<b>7 347</b>	<b>3 756</b>	<b>3 591</b>	<b>4,4</b>	<b>1 507</b>	<b>322</b>	<b>1 342</b>	<b>1 324</b>	<b>3 277</b>	<b>3 612</b>	<b>458</b>	<b>3 583</b>	27,9	Non	5	1	0	1	0	0
ADJA TOKPA I	500	2 604	1 405	1 199	5,2	295	49	454	481	1 187	1 273	144	1 194	9,8	Non	1	0	0	0	0	0
ADJA TOKPA II	258	997	486	511	3,9	706	164	199	182	466	476	55	474	19,8	Non	1	0	0	0	0	0
SEGBOHOUÉ I	362	1 493	727	766	4,1	385	84	275	269	664	725	104	737	42,0	Non	1	0	0	0	0	0
SEGBOHOUÉ II	351	1 459	720	739	4,2	69	16	272	264	629	732	98	767	37,9	Non	1	1	0	1	0	0
VOVIO	189	794	418	376	4,2	52	9	142	128	331	406	57	411	41,3	Non	1	0	0	0	0	0
<b>ARROND: TOKPA-DOME</b>	<b>2 321</b>	<b>10 191</b>	<b>5 114</b>	<b>5 077</b>	<b>4,4</b>	<b>2 747</b>	<b>505</b>	<b>1 850</b>	<b>1 775</b>	<b>4 432</b>	<b>5 082</b>	<b>677</b>	<b>5 046</b>	81,4	Oui	11	0	1	0	0	1
AIDJEDO	222	1 157	544	613	5,2	794	134	228	224	555	529	73	514	99,5	Oui	1	0	0	0	0	0
AMOUKONOU	203	721	375	346	3,6	154	34	138	113	304	360	57	368	100,0	Oui	1	0	1	0	0	1
GBETOZO	345	1 329	678	651	3,9	39	10	217	219	541	702	86	683	98,6	Oui	1	0	0	0	0	0
GBOHO	140	761	383	378	5,4	322	54	162	145	365	356	40	350	56,4	Oui	1	0	0	0	0	0
HOUETON GBEFFADJI	138	665	342	323	4,8	389	81	129	119	304	315	46	321	81,2	Oui	1	0	0	0	0	0
GBINDODO(HOUNGBO GBA)	210	803	384	419	3,8	297	62	138	123	336	413	54	402	97,6	Oui	1	0	0	0	0	0
HOUNTON	296	1 306	675	631	4,4	131	26	223	223	559	641	106	641	63,5	Oui	1	0	0	0	0	0

CARACTERISTIQUES DEMOGRAPHIQUES ET EQUIPEMENTS SOCIOCOMMUNAUTAIRES DES UNITES ADMINISTRATIVES																					
DIVISIONS ADMINISTRATIVES	TOUS MENAGES					EXPLOITATION AGRICOLE		STRUCTURE DE LA POPULATION						ACCES A L'EAU POTABLE		INFRASTRUCTURES DE L'EDUCATION			INFRASTRUCTURES DE LA SANTE		
	Nombre de ménages	Population Totale	Masculin	Féminin	Taille ménage	Population agricole	Ménage agricole	0-5 ans	6-11 ans	0-14 ans	15-59 ans	60 ans &+	18 ans &+	% des ménages	Disponibilité en eau potable	Ecole primaire	Collège 1 <sup>er</sup> cycle	Collège 1 <sup>er</sup> et 2 <sup>nd</sup> cycle	Dispensaire	Maternité	CS complet
LOKOGBO I	187	814	420	394	4,4	222	40	165	149	369	393	52	409	24,6	Non	0	0	0	0	0	0
LOKOGBO II	189	838	430	408	4,4	66	7	163	159	382	418	38	405	65,1	Oui	1	0	0	0	0	0
HAKOME(TOKPA DOME I)	173	1 016	493	523	5,9	200	25	152	179	402	552	62	535	97,1	Oui	1	0	0	0	0	0
SEKOME (TOKPA DOME II)	218	781	390	391	3,6	133	32	135	122	315	403	63	418	94,0	Oui	2	0	0	0	0	0
<b>ARROND: KPOMASSE</b>	<b>2 301</b>	<b>10 527</b>	<b>5 208</b>	<b>5 319</b>	<b>4,6</b>	<b>6 199</b>	<b>1 140</b>	<b>2 060</b>	<b>1 937</b>	<b>4 794</b>	<b>5 012</b>	<b>721</b>	<b>5 111</b>	52,8	Oui	11	1	0	0	0	1
AIDJEDO	257	1 263	616	647	4,9	964	177	219	266	572	589	102	619	70,0	Oui	1	0	0	0	0	0
COCOUNDJI I	224	888	457	431	4,0	695	159	187	156	398	418	72	447	23,7	Non	1	0	0	0	0	0
COCOUNDJI II	268	1 194	581	613	4,5	434	75	258	198	543	564	87	579	95,1	Oui	1	1	0	0	0	0
DOGA	255	1 336	695	641	5,2	691	113	213	273	595	665	76	637	53,3	Oui	1	0	0	0	0	0
FIFADJI	298	1 255	617	638	4,2	645	128	240	231	576	593	86	620	70,5	Oui	1	0	0	0	0	0
GBEDJEWIN	378	1 805	879	926	4,8	1 223	204	375	318	851	872	82	842	37,3	Non	3	0	0	0	0	1
KPOMASSE	131	588	296	292	4,5	379	75	133	99	265	264	59	294	31,3	Non	1	0	0	0	0	0
HOUEGAN II	189	897	452	445	4,7	390	64	201	158	420	435	42	433	18,0	Non	1	0	0	0	0	0
MISSEBO	301	1 301	615	686	4,3	778	145	234	238	574	612	115	640	54,5	Oui	1	0	0	0	0	0
<b>COM: OUIDAH</b>	<b>36 459</b>	<b>162 034</b>	<b>78 596</b>	<b>83 438</b>	<b>4,4</b>	<b>17 061</b>	<b>3 324</b>	<b>32 699</b>	<b>27 388</b>	<b>71 681</b>	<b>83 054</b>	<b>7 297</b>	<b>81 296</b>	53,2	Oui	75	4	4	3	3	10
<b>ARROND: AVLEKETE</b>	<b>2 509</b>	<b>11 453</b>	<b>5 624</b>	<b>5 829</b>	<b>4,6</b>	<b>2 530</b>	<b>500</b>	<b>2 327</b>	<b>2 031</b>	<b>5 231</b>	<b>5 676</b>	<b>545</b>	<b>5 631</b>	48,6	Non	6	0	0	0	0	1
ADOUNKO	617	2 925	1 418	1 507	4,7	227	47	603	510	1 331	1 505	89	1 434	67,3	Oui	1	0	0	0	0	0
AGBANZINKPOTA	501	2 384	1 146	1 238	4,8	262	46	485	418	1 098	1 181	105	1 147	95,2	Oui	1	0	0	0	0	0
AGOUIN	167	825	421	404	4,9	176	28	177	149	379	402	44	410	1,8	Non	1	0	0	0	0	0
AHOUANDJI	200	851	442	409	4,3	430	95	184	163	418	388	45	413	1,0	Non	1	0	0	0	0	0
AVLEKETE	536	2 320	1 144	1 176	4,3	1 002	200	445	406	1 027	1 158	134	1 159	50,7	Oui	1	0	0	0	0	1
HIYO	488	2 148	1 053	1 095	4,4	433	84	433	385	978	1 042	128	1 068	10,2	Non	1	0	0	0	0	0
<b>ARROND: DJEGBADJI</b>	<b>1 138</b>	<b>4 997</b>	<b>2 444</b>	<b>2 553</b>	<b>4,4</b>	<b>1 285</b>	<b>244</b>	<b>942</b>	<b>815</b>	<b>2 083</b>	<b>2 500</b>	<b>414</b>	<b>2 665</b>	47,5	Non	6	0	0	1	1	1
AIDO	148	587	309	278	4,0	0	0	121	116	276	277	34	286	2,7	Non	0	0	0	1	0	0

CARACTERISTIQUES DEMOGRAPHIQUES ET EQUIPEMENTS SOCIOCOMMUNAUTAIRES DES UNITES ADMINISTRATIVES																					
DIVISIONS ADMINISTRATIVES	TOUS MENAGES					EXPLOITATION AGRICOLE		STRUCTURE DE LA POPULATION						ACCES A L'EAU POTABLE		INFRASTRUCTURES DE L'EDUCATION			INFRASTRUCTURES DE LA SANTE		
	Nombre de ménages	Population Totale	Masculin	Féminin	Taille ménage	Population agricole	Ménage agricole	0-5 ans	6-11 ans	0-14 ans	15-59 ans	60 ans &+	18 ans &+	% des ménages	Disponibilité en eau potable	Ecole primaire	Collège 1 <sup>er</sup> cycle	Collège 1 <sup>er</sup> et 2 <sup>nd</sup> cycle	Dispensaire	Maternité	CS complet
DEGOUE	161	688	331	357	4,3	316	60	142	125	317	296	75	338	64,0	Oui	1	0	0	0	1	0
DJEGBADJI	275	1 221	588	633	4,4	462	91	207	175	463	633	125	692	96,7	Oui	2	0	0	0	0	1
DJONDJI	123	466	196	270	3,8	28	4	98	68	186	221	59	263	89,4	Oui	1	0	0	0	0	0
KOUVENANFIDE	216	899	445	454	4,2	335	64	205	123	374	483	42	482	11,1	Non	1	0	0	0	0	0
MEKO	215	1 136	575	561	5,3	144	25	169	208	467	590	79	604	15,3	Non	1	0	0	0	0	0
<b>ARROND: GAKPE</b>	<b>1 517</b>	<b>6 236</b>	<b>3 091</b>	<b>3 145</b>	<b>4,1</b>	<b>2 955</b>	<b>622</b>	<b>1 249</b>	<b>1 070</b>	<b>2 714</b>	<b>3 053</b>	<b>469</b>	<b>3 220</b>	14,8	Non	7	0	0	0	0	1
AMOULEHOUE	173	1 018	518	500	5,9	744	119	216	189	481	479	58	487	0,0	Non	2	0	0	0	0	0
FONKOUNME	395	1 545	765	780	3,9	813	189	279	272	663	740	142	784	49,4	Non	2	0	0	0	0	0
GAKPE	428	1 728	848	880	4,0	520	110	327	297	733	856	139	916	6,3	Non	1	0	0	0	0	1
TCHAKPECODJI	521	1 945	960	985	3,7	878	204	427	312	837	978	130	1 033	0,4	Non	2	0	0	0	0	0
<b>ARROND: OUAKPE-DAHO</b>	<b>802</b>	<b>3 473</b>	<b>1 748</b>	<b>1 725</b>	<b>4,3</b>	<b>499</b>	<b>82</b>	<b>650</b>	<b>609</b>	<b>1 521</b>	<b>1 699</b>	<b>253</b>	<b>1 738</b>	80,7	Oui	6	1	0	0	0	2
AZIZAKOUE	214	844	427	417	3,9	0	0	177	151	384	407	53	414	95,8	Oui	0	0	0	0	0	0
DJEGBAME	99	385	194	191	3,9	78	14	60	67	166	182	37	198	82,8	Oui	1	0	0	0	0	0
GBEHONOU	130	684	345	339	5,3	315	47	127	123	304	341	39	323	88,5	Oui	1	0	0	0	0	0
GBEZOUME	98	365	185	180	3,7	80	17	69	68	164	161	40	185	100,0	Oui	2	0	0	0	0	0
HOUAKPE DAHO	140	525	259	266	3,8	10	1	93	91	219	262	44	279	97,9	Oui	1	1	0	0	0	1
HOUAKPE KPEVI	121	670	338	332	5,5	16	3	124	109	284	346	40	339	8,3	Non	1	0	0	0	0	1
<b>ARROND: PAHOU</b>	<b>16 879</b>	<b>78 474</b>	<b>38 097</b>	<b>40 377</b>	<b>4,6</b>	<b>3 759</b>	<b>657</b>	<b>16 411</b>	<b>13 667</b>	<b>35 776</b>	<b>40 419</b>	<b>2 278</b>	<b>38 279</b>	52,8	Oui	16	2	1	1	2	1
ADJOVICODJI(AKADJAME)	6 855	31 291	15 048	16 243	4,6	405	69	6 630	5 439	14 279	16 346	665	15 284	70,6	Oui	2	1	0	1	0	0
ADJRA HOUNVE	446	2 195	1 068	1 127	4,9	656	118	495	418	1 063	1 031	101	1 026	16,4	Non	2	0	0	0	1	0
ADJRA-ADOVIE	1 299	6 423	3 211	3 212	4,9	480	84	1 355	1 124	2 998	3 207	218	3 063	12,6	Non	3	0	1	0	0	0
AHOUCODJI	390	2 096	1 069	1 027	5,4	455	79	439	335	931	1 057	108	1 059	27,9	Non	2	0	0	0	0	0
AHOZON	1 310	5 801	2 863	2 938	4,4	106	28	1 279	979	2 657	2 971	173	2 857	35,0	Non	1	0	0	0	0	0
HOUNDJAVA	743	3 876	1 913	1 963	5,2	383	56	815	730	1 858	1 881	137	1 811	29,9	Non	1	0	0	0	0	1

**CARACTERISTIQUES DEMOGRAPHIQUES ET EQUIPEMENTS SOCIOCOMMUNAUTAIRES DES UNITES ADMINISTRATIVES**

DIVISIONS ADMINISTRATIVES	TOUS MENAGES					EXPLOITATION AGRICOLE		STRUCTURE DE LA POPULATION						ACCES A L'EAU POTABLE		INFRASTRUCTURES DE L'EDUCATION			INFRASTRUCTURES DE LA SANTE		
	Nombre de ménages	Population Totale	Masculin	Féminin	Taille ménage	Population agricole	Ménage agricole	0-5 ans	6-11 ans	0-14 ans	15-59 ans	60 ans &+	18 ans &+	% des ménages	Disponibilité en eau potable	Ecole primaire	Collège 1 <sup>er</sup> cycle	Collège 1 <sup>er</sup> et 2 <sup>nd</sup> cycle	Dispensaire	Maternité	CS complet
HOUNKANMEDE	682	3 489	1 706	1 783	5,1	363	61	765	682	1 703	1 676	110	1 611	11,4	Non	1	0	0	0	0	0
KPOVIE	458	2 181	1 091	1 090	4,8	690	119	475	419	1 062	1 029	90	989	13,3	Non	2	0	0	0	1	0
PAHOUE	4 696	21 122	10 128	10 994	4,5	221	43	4 158	3 541	9 225	11 221	676	10 579	61,9	Oui	2	1	0	0	0	0
<b>ARROND: SAVI</b>	<b>2 221</b>	<b>9 785</b>	<b>4 890</b>	<b>4 895</b>	<b>4,4</b>	<b>4 285</b>	<b>902</b>	<b>2 173</b>	<b>1 697</b>	<b>4 518</b>	<b>4 660</b>	<b>607</b>	<b>4 799</b>	41,5	Non	10	0	0	0	0	1
ADJOHOUNDA MONSO	240	978	507	471	4,1	675	152	233	142	432	473	73	485	20,8	Non	1	0	0	0	0	0
ASSOGBENOUE DAHO	358	1 394	703	691	3,9	900	208	310	227	618	662	114	718	3,4	Non	2	0	0	0	0	0
BOSSOUEVI	198	998	498	500	5,0	686	119	209	193	471	452	75	485	0,0	Non	2	0	0	0	0	0
DEKOUENOU	416	1 923	984	939	4,6	935	181	481	346	968	874	81	868	14,2	Non	1	0	0	0	0	0
OUESSE	230	1 346	673	673	5,9	182	36	260	239	598	666	82	678	76,1	Oui	1	0	0	0	0	0
SAVI HOUEYIHOUE	324	1 242	597	645	3,8	409	96	275	217	585	584	73	608	90,7	Oui	2	0	0	0	0	1
SAVI HOUEYIHOUE	455	1 904	928	976	4,2	498	110	405	333	846	949	109	957	73,0	Oui	1	0	0	0	0	0
<b>ARROND: OUIDAH I</b>	<b>2 091</b>	<b>9 224</b>	<b>4 493</b>	<b>4 731</b>	<b>4,4</b>	<b>276</b>	<b>61</b>	<b>1 599</b>	<b>1 402</b>	<b>3 713</b>	<b>4 941</b>	<b>570</b>	<b>4 931</b>	69,0	Oui	8	0	1	1	0	1
ABATA I	219	783	366	417	3,6	0	0	145	132	336	384	63	412	98,6	Oui	1	0	0	0	0	0
ABATA II	354	1 383	664	719	3,9	16	3	249	217	568	693	122	721	92,1	Oui	1	0	0	0	0	0
DANGBEHOUE	168	587	248	339	3,5	0	0	82	97	223	304	60	342	95,2	Oui	1	0	0	0	0	0
SOGBADJI	314	1 198	563	635	3,8	0	0	224	185	488	615	95	643	94,9	Oui	2	0	0	0	0	1
ZOMAI	768	4 077	2 080	1 997	5,3	162	36	657	577	1 575	2 337	165	2 202	51,2	Oui	1	0	1	1	0	0
ZOUNGBODJI	268	1 196	572	624	4,5	98	22	242	194	523	608	65	611	18,3	Non	2	0	0	0	0	0
<b>ARROND: OUIDAH II</b>	<b>3 364</b>	<b>13 710</b>	<b>6 375</b>	<b>7 335</b>	<b>4,1</b>	<b>381</b>	<b>54</b>	<b>2 616</b>	<b>2 109</b>	<b>5 634</b>	<b>7 280</b>	<b>796</b>	<b>7 289</b>	56,8	Oui	7	0	2	0	0	1
AHOUEYIHOUE	290	952	435	517	3,3	28	5	179	137	395	470	87	501	98,3	Oui	1	0	0	0	0	0
GANVE	206	714	331	383	3,5	15	4	137	101	288	355	71	374	35,9	Non	1	0	0	0	0	0
GBENA	822	3 949	1 887	2 062	4,8	157	19	764	597	1 613	2 164	172	2 122	24,7	Non	2	0	1	0	0	1
GBETO	1 217	4 876	2 226	2 650	4,0	122	16	956	735	1 991	2 623	262	2 604	74,4	Oui	1	0	1	0	0	0
HOUEYIHOUE	292	1 215	570	645	4,2	23	5	237	167	500	620	95	640	95,5	Oui	1	0	0	0	0	0
LEBOUE	537	2 004	926	1 078	3,7	36	5	343	372	847	1 048	109	1 048	30,9	Non	1	0	0	0	0	0
<b>ARROND: OUIDAH III</b>	<b>3 613</b>	<b>15 207</b>	<b>7 320</b>	<b>7 887</b>	<b>4,2</b>	<b>667</b>	<b>130</b>	<b>2 874</b>	<b>2 422</b>	<b>6 376</b>	<b>7 982</b>	<b>849</b>	<b>7 934</b>	61,4	Oui	6	0	0	0	0	1

**CARACTERISTIQUES DEMOGRAPHIQUES ET EQUIPEMENTS SOCIOCOMMUNAUTAIRES DES UNITES ADMINISTRATIVES**

DIVISIONS ADMINISTRATIVES	TOUS MENAGES					EXPLOITATION AGRICOLE		STRUCTURE DE LA POPULATION						ACCES A L'EAU POTABLE		INFRASTRUCTURES DE L'EDUCATION			INFRASTRUCTURES DE LA SANTE		
	Nombre de ménages	Population Totale	Masculin	Féminin	Taille ménage	Population agricole	Ménage agricole	0-5 ans	6-11 ans	0-14 ans	15-59 ans	60 ans &+	18 ans &+	% des ménages	Disponibilité en eau potable	Ecole primaire	Collège 1 <sup>er</sup> cycle	Collège 1 <sup>er</sup> et 2 <sup>nd</sup> cycle	Dispensaire	Maternité	CS complet
AGBANOU	892	3 793	1 829	1 964	4,3	154	25	732	588	1 583	2 025	185	1 934	56,5	Oui	1	0	0	0	0	0
FONSRAME I	307	1 078	486	592	3,5	15	4	201	164	440	529	109	576	95,4	Oui	0	0	0	0	0	0
FONSRAME II	372	1 468	673	795	3,9	31	5	282	238	618	722	128	783	97,3	Oui	1	0	0	0	0	0
GOMEY	1 118	4 879	2 362	2 517	4,4	116	21	893	773	2 028	2 622	229	2 570	60,7	Oui	1	0	0	0	0	0
MINANTINKPON	363	1 800	945	855	5,0	349	74	350	292	758	949	93	966	3,0	Non	1	0	0	0	0	0
ZOHOUNGO	561	2 189	1 025	1 164	3,9	2	1	416	367	949	1 135	105	1 105	65,6	Oui	2	0	0	0	0	1
<b>ARROND: OUIDAH IV</b>	<b>2 325</b>	<b>9 475</b>	<b>4 514</b>	<b>4 961</b>	<b>4,1</b>	<b>424</b>	<b>72</b>	<b>1 858</b>	<b>1 566</b>	<b>4 115</b>	<b>4 844</b>	<b>516</b>	<b>4 810</b>	57,9	Oui	3	1	0	0	0	0
DOCOMÉY	299	1 335	645	690	4,5	38	6	238	237	583	664	88	669	18,1	Non	1	0	0	0	0	0
TOVE I	415	1 425	654	771	3,4	1	1	266	221	591	710	124	766	62,4	Oui	0	0	0	0	0	0
TOVE II	1 037	4 433	2 147	2 286	4,3	373	61	877	714	1 908	2 317	208	2 247	61,0	Oui	2	0	0	0	0	0
WOMEY	574	2 282	1 068	1 214	4,0	12	4	477	394	1 033	1 153	96	1 128	69,9	Oui	0	1	0	0	0	0
<b>COM: SO-AVA</b>	<b>20 356</b>	<b>118 547</b>	<b>60 020</b>	<b>58 527</b>	<b>5,8</b>	<b>18 176</b>	<b>2 810</b>	<b>27 354</b>	<b>24 009</b>	<b>60 911</b>	<b>53 253</b>	<b>4 383</b>	<b>49 715</b>	88,8	Oui	32	5	0	1	1	3
<b>ARROND: AHOMEY-LOKPO</b>	<b>2 035</b>	<b>11 026</b>	<b>5 487</b>	<b>5 539</b>	<b>5,4</b>	<b>8 630</b>	<b>1 428</b>	<b>2 428</b>	<b>2 077</b>	<b>5 351</b>	<b>5 121</b>	<b>554</b>	<b>4 978</b>	42,0	Non	7	1	0	0	1	1
AHOMEY HOUNMEY	552	2 706	1 388	1 318	4,9	2 148	399	608	518	1 326	1 263	117	1 208	28,6	Non	1	0	0	0	0	0
AHOME LOKPO CENTRE	695	3 870	1 941	1 929	5,6	2 941	479	890	727	1 914	1 779	177	1 717	64,9	Oui	2	1	0	0	0	1
KINTO AGUE	138	760	354	406	5,5	580	85	154	161	370	352	38	327	2,2	Non	1	0	0	0	1	0
KINTO DOKPAKPA	310	1 713	846	867	5,5	1 392	222	380	298	810	800	103	809	43,2	Non	1	0	0	0	0	0
KINTO OUDJRA	229	1 285	634	651	5,6	993	159	264	229	599	606	80	611	0,9	Non	1	0	0	0	0	0
ZOUNGOMEY	111	692	324	368	6,2	576	84	132	144	332	321	39	306	95,5	Oui	1	0	0	0	0	0
<b>ARROND: DEKANMEY</b>	<b>1 276</b>	<b>6 617</b>	<b>3 333</b>	<b>3 284</b>	<b>5,2</b>	<b>32</b>	<b>3</b>	<b>1 549</b>	<b>1 272</b>	<b>3 339</b>	<b>3 030</b>	<b>248</b>	<b>2 850</b>	96,2	Oui	2	0	0	0	0	0
AKPAFE	195	932	477	455	4,8	0	0	248	199	521	397	14	364	97,4	Oui	1	0	0	0	0	0
ASSAKOMEY	548	2 828	1 386	1 442	5,2	10	1	647	531	1 405	1 305	118	1 231	99,5	Oui	0	0	0	0	0	0
DJEKPE	533	2 857	1 470	1 387	5,4	22	2	654	542	1 413	1 328	116	1 255	92,3	Oui	1	0	0	0	0	0
<b>ARROND: GANVIE I</b>	<b>3 361</b>	<b>19 155</b>	<b>9 926</b>	<b>9 229</b>	<b>5,7</b>	<b>10</b>	<b>2</b>	<b>4 743</b>	<b>4 055</b>	<b>10 274</b>	<b>8 223</b>	<b>658</b>	<b>7 749</b>	97,0	Oui	0	0	0	0	0	0

**CARACTERISTIQUES DEMOGRAPHIQUES ET EQUIPEMENTS SOCIOCOMMUNAUTAIRES DES UNITES ADMINISTRATIVES**

DIVISIONS ADMINISTRATIVES	TOUS MENAGES					EXPLOITATION AGRICOLE		STRUCTURE DE LA POPULATION						ACCES A L'EAU POTABLE		INFRASTRUCTURES DE L'EDUCATION			INFRASTRUCTURES DE LA SANTE		
	Nombre de ménages	Population Totale	Masculin	Féminin	Taille ménage	Population agricole	Ménage agricole	0-5 ans	6-11 ans	0-14 ans	15-59 ans	60 ans &+	18 ans &+	% des ménages	Disponibilité en eau potable	Ecole primaire	Collège 1 <sup>er</sup> cycle	Collège 1 <sup>er</sup> et 2 <sup>nd</sup> cycle	Dispensaire	Maternité	CS complet
AGONMEKOMEY	374	1 950	1 066	884	5,2	0	0	433	426	1 020	880	50	810	85,0	Oui	0	0	0	0	0	0
AGOUNDANKOMEY	537	2 890	1 553	1 337	5,4	6	1	694	613	1 513	1 285	92	1 219	99,4	Oui	0	0	0	0	0	0
KPASSIKOMEY	213	1 260	656	604	5,9	0	0	309	265	668	519	73	509	99,5	Oui	0	0	0	0	0	0
SOKOMEY	2 040	12 155	6 205	5 950	6,0	4	1	3 095	2 580	6 627	5 124	404	4 816	98,7	Oui	0	0	0	0	0	0
TOHOKOMEY	197	900	446	454	4,6	0	0	212	171	446	415	39	395	91,9	Oui	0	0	0	0	0	0
<b>ARROND: GANVIE II</b>	<b>2 926</b>	<b>18 017</b>	<b>9 289</b>	<b>8 728</b>	<b>6,2</b>	<b>8</b>	<b>2</b>	<b>3 824</b>	<b>3 902</b>	<b>9 317</b>	<b>8 147</b>	<b>553</b>	<b>7 359</b>	97,9	Oui	3	1	0	0	0	1
AGBINGAMEY	225	1 257	622	635	5,6	0	0	288	250	626	592	39	555	92,0	Oui	0	0	0	0	0	0
AHOUANMONGAHO	255	1 567	837	730	6,1	0	0	332	335	811	675	81	617	99,2	Oui	0	0	0	0	0	0
DAKOMEY	1 531	9 451	4 885	4 566	6,2	2	1	1 900	2 011	4 738	4 422	291	4 028	98,0	Oui	2	1	0	0	0	1
DOSSOU GAO	178	1 130	569	561	6,3	0	0	261	238	602	495	33	426	98,3	Oui	0	0	0	0	0	0
GOUNSOEGBAMEY	288	1 789	938	851	6,2	0	0	361	432	966	789	34	677	97,2	Oui	0	0	0	0	0	0
GUEDEVIE	449	2 823	1 438	1 385	6,3	6	1	682	636	1 574	1 174	75	1 056	100,0	Oui	1	0	0	0	0	0
<b>ARROND: HOUEDO-AGUEKON</b>	<b>3 460</b>	<b>20 909</b>	<b>10 513</b>	<b>10 396</b>	<b>6,0</b>	<b>3 266</b>	<b>453</b>	<b>4 865</b>	<b>4 313</b>	<b>10 941</b>	<b>9 285</b>	<b>683</b>	<b>8 505</b>	96,3	Oui	8	1	0	0	0	1
DOMEGUEDJI	766	4 610	2 298	2 312	6,0	7	1	1 110	974	2 497	1 946	167	1 803	98,7	Oui	1	0	0	0	0	0
GANVIECOMEY	594	3 397	1 691	1 706	5,7	0	0	841	687	1 788	1 485	124	1 405	96,3	Oui	1	0	0	0	0	0
GBEGBOME																					
HOUKEKOME	351	2 182	1 068	1 114	6,2	1 963	295	452	472	1 109	1 020	53	884	96,9	Oui	2	0	0	0	0	0
GBEGODO	689	4 159	2 060	2 099	6,0	42	5	977	864	2 194	1 863	102	1 687	96,2	Oui	1	0	0	0	0	0
GBESSOU	468	3 140	1 645	1 495	6,7	937	116	602	650	1 553	1 452	135	1 331	97,4	Oui	2	1	0	0	0	0
SOKOMEY	592	3 421	1 751	1 670	5,8	317	36	883	666	1 800	1 519	102	1 395	92,1	Oui	1	0	0	0	0	1
<b>ARROND: VEKKY</b>	<b>5 147</b>	<b>29 476</b>	<b>14 849</b>	<b>14 627</b>	<b>5,7</b>	<b>50</b>	<b>6</b>	<b>7 038</b>	<b>5 773</b>	<b>15 063</b>	<b>13 371</b>	<b>1 042</b>	<b>12 450</b>	88,0	Oui	7	1	0	0	0	0
GBETIGAO	530	2 950	1 479	1 471	5,6	0	0	730	634	1 623	1 235	92	1 137	99,2	Oui	1	0	0	0	0	0
HLOUAZOMEY	576	3 322	1 673	1 649	5,8	9	1	706	619	1 578	1 582	162	1 483	70,5	Oui	1	0	0	0	0	0
HOUNHOU	349	1 842	950	892	5,3	0	0	439	334	897	850	95	845	98,6	Oui	0	0	0	0	0	0
KPACOMEY	488	2 661	1 357	1 304	5,5	0	0	638	457	1 291	1 297	73	1 187	40,2	Non	1	0	0	0	0	0

**CARACTERISTIQUES DEMOGRAPHIQUES ET EQUIPEMENTS SOCIOCOMMUNAUTAIRES DES UNITES ADMINISTRATIVES**

DIVISIONS ADMINISTRATIVES	TOUS MENAGES					EXPLOITATION AGRICOLE		STRUCTURE DE LA POPULATION						ACCES A L'EAU POTABLE		INFRASTRUCTURES DE L'EDUCATION			INFRASTRUCTURES DE LA SANTE		
	Nombre de ménages	Population Totale	Masculin	Féminin	Taille ménage	Population agricole	Ménage agricole	0-5 ans	6-11 ans	0-14 ans	15-59 ans	60 ans &+	18 ans &+	% des ménages	Disponibilité en eau potable	Ecole primaire	Collège 1 <sup>er</sup> cycle	Collège 1 <sup>er</sup> et 2 <sup>nd</sup> cycle	Dispensaire	Maternité	CS complet
LOKPODJI	165	960	479	481	5,8	21	2	261	190	526	403	31	382	98,8	Oui	0	0	0	0	0	0
NONHOUETO	344	2 092	1 036	1 056	6,1	0	0	496	421	1 069	959	64	871	87,8	Oui	0	0	0	0	0	0
SOMAI	769	4 267	2 202	2 065	5,5	0	0	990	914	2 259	1 890	118	1 721	90,0	Oui	0	0	0	0	0	0
TCHINANCOMEY	379	2 126	1 035	1 091	5,6	16	2	481	402	1 047	999	80	924	98,4	Oui	1	0	0	0	0	0
TODO	463	2 652	1 314	1 338	5,7	0	0	637	494	1 306	1 236	110	1 190	99,4	Oui	0	0	0	0	0	0
VEKKY DAHO	385	2 520	1 310	1 210	6,5	4	1	693	510	1 383	1 077	60	969	99,0	Oui	1	1	0	0	0	0
VEKKY DOGBODJI	316	1 949	944	1 005	6,2	0	0	455	384	1 012	859	78	808	99,7	Oui	1	0	0	0	0	0
ZOUNHOMEY	383	2 135	1 070	1 065	5,6	0	0	512	414	1 072	984	79	933	97,4	Oui	1	0	0	0	0	0
<b>ARROND: SO-AVA</b>	<b>2 151</b>	<b>13 347</b>	<b>6 623</b>	<b>6 724</b>	<b>6,2</b>	<b>6 180</b>	<b>916</b>	<b>2 907</b>	<b>2 617</b>	<b>6 626</b>	<b>6 076</b>	<b>645</b>	<b>5 824</b>	93,5	Oui	5	1	0	1	0	0
AHOMEY GBEKPA	630	3 568	1 744	1 824	5,7	2 847	462	806	729	1 840	1 535	193	1 520	94,3	Oui	1	0	0	0	0	0
AHOMEY GLON	613	4 086	1 961	2 125	6,7	2 957	405	934	810	2 075	1 818	193	1 762	87,8	Oui	1	0	0	0	0	0
DOGODO	455	2 886	1 436	1 450	6,3	88	11	609	556	1 412	1 343	131	1 251	94,5	Oui	1	1	0	1	0	0
SINDOMEY	453	2 807	1 482	1 325	6,2	288	38	558	522	1 299	1 380	128	1 291	99,3	Oui	2	0	0	0	0	0
<b>COM: TOFFO</b>	<b>20 142</b>	<b>101 585</b>	<b>49 068</b>	<b>52 517</b>	<b>5,0</b>	<b>52 271</b>	<b>8 948</b>	<b>20 351</b>	<b>18 219</b>	<b>46 775</b>	<b>49 796</b>	<b>5 014</b>	<b>48 208</b>	44,7	Non	57	1	3	1	1	9
<b>ARROND: AGUE</b>	<b>1 347</b>	<b>6 230</b>	<b>3 021</b>	<b>3 209</b>	<b>4,6</b>	<b>4 969</b>	<b>988</b>	<b>1 250</b>	<b>1 165</b>	<b>2 958</b>	<b>2 929</b>	<b>343</b>	<b>2 891</b>	13,1	Non	8	0	0	0	0	1
AGUE CENTRE	478	2 075	978	1 097	4,3	1 592	344	414	370	976	969	130	969	1,7	Non	2	0	0	0	0	1
HOUEGLE	305	1 589	807	782	5,2	1 382	247	324	325	775	746	68	702	42,0	Non	2	0	0	0	0	0
KINZOUN	111	551	247	304	5,0	388	71	117	103	273	242	36	246	0,9	Non	2	0	0	0	0	0
NIANRI	227	1 002	514	488	4,4	662	121	230	181	490	462	50	463	13,7	Non	1	0	0	0	0	0
SEDJE	123	497	227	270	4,0	484	121	72	96	212	257	28	256	4,1	Non	0	0	0	0	0	0
TAKON	103	516	248	268	5,0	461	84	93	90	232	253	31	255	3,9	Non	1	0	0	0	0	0
<b>ARROND: COLLI-AGBAME</b>	<b>2 198</b>	<b>11 318</b>	<b>5 350</b>	<b>5 968</b>	<b>5,1</b>	<b>3 925</b>	<b>631</b>	<b>2 232</b>	<b>1 968</b>	<b>5 109</b>	<b>5 677</b>	<b>532</b>	<b>5 463</b>	81,8	Oui	9	1	0	0	0	1
AGBAME	516	2 473	1 187	1 286	4,8	1 466	250	492	458	1 155	1 178	140	1 183	78,7	Oui	3	1	0	0	0	1
BOSSOUVI	1 280	6 377	2 961	3 416	5,0	1 352	233	1 255	1 079	2 838	3 310	229	3 086	80,6	Oui	4	0	0	0	0	0
DOGOUDO	402	2 468	1 202	1 266	6,1	1 107	148	485	431	1 116	1 189	163	1 194	89,8	Oui	2	0	0	0	0	0



**CARACTERISTIQUES DEMOGRAPHIQUES ET EQUIPEMENTS SOCIOCOMMUNAUTAIRES DES UNITES ADMINISTRATIVES**

DIVISIONS ADMINISTRATIVES	TOUS MENAGES					EXPLOITATION AGRICOLE		STRUCTURE DE LA POPULATION						ACCES A L'EAU POTABLE		INFRASTRUCTURES DE L'EDUCATION			INFRASTRUCTURES DE LA SANTE		
	Nombre de ménages	Population Totale	Masculin	Féminin	Taille ménage	Population agricole	Ménage agricole	0-5 ans	6-11 ans	0-14 ans	15-59 ans	60 ans &+	18 ans &+	% des ménages	Disponibilité en eau potable	Ecole primaire	Collège 1 <sup>er</sup> cycle	Collège 1 <sup>er</sup> et 2 <sup>nd</sup> cycle	Dispensaire	Maternité	CS complet
<b>ARROND: COUSSI</b>	<b>3 044</b>	<b>16 395</b>	<b>8 012</b>	<b>8 383</b>	<b>5,4</b>	<b>9 676</b>	<b>1 568</b>	<b>3 603</b>	<b>3 049</b>	<b>7 892</b>	<b>7 690</b>	<b>813</b>	<b>7 522</b>	14,3	Non	9	0	0	0	0	1
ABOLOU	483	3 010	1 472	1 538	6,2	2 321	342	708	574	1 492	1 388	130	1 355	20,1	Non	1	0	0	0	0	0
ADJAHO	373	1 677	809	868	4,5	1 160	234	360	324	813	778	86	768	0,0	Non	2	0	0	0	0	0
AGAGA	73	292	131	161	4,0	190	47	53	48	121	142	29	156	94,5	Oui	1	0	0	0	0	0
AGBAGA	142	1 031	544	487	7,3	946	130	191	227	499	487	45	458	2,1	Non	1	0	0	0	0	0
AHOGBEME	218	1 161	554	607	5,3	688	117	239	205	536	548	77	553	7,8	Non	1	0	0	0	0	0
DOWA	149	821	415	406	5,5	116	20	193	141	394	374	53	383	13,4	Non	0	0	0	0	0	0
HONLY	254	1 633	771	862	6,4	481	76	395	303	834	746	53	703	18,5	Non	0	0	0	0	0	0
KASSAGBO	325	1 638	819	819	5,0	1 053	178	310	286	721	806	111	810	30,8	Non	1	0	0	0	0	0
ZA	179	833	423	410	4,7	417	72	197	143	390	418	25	401	28,5	Non	0	0	0	0	0	0
ZINBENOU	473	2 240	1 071	1 169	4,7	1 035	175	483	411	1 083	1 059	98	1 011	2,3	Non	2	0	0	0	0	0
AGBLOME	375	2 059	1 003	1 056	5,5	1 269	177	474	387	1 009	944	106	924	5,3	Non	0	0	0	0	0	1
<b>ARROND: DAME</b>	<b>2 778</b>	<b>14 987</b>	<b>7 251</b>	<b>7 736</b>	<b>5,4</b>	<b>8 943</b>	<b>1 488</b>	<b>3 080</b>	<b>2 814</b>	<b>7 115</b>	<b>7 260</b>	<b>612</b>	<b>6 878</b>	57,8	Oui	4	0	1	1	1	1
AGBOTAGON	566	2 887	1 377	1 510	5,1	2 072	372	636	527	1 413	1 356	118	1 302	39,0	Non	1	0	0	0	0	0
AGON	1 178	6 361	3 119	3 242	5,4	3 289	525	1 264	1 220	2 979	3 089	293	2 944	61,4	Oui	2	0	1	1	1	0
DAME CENTRE	582	3 123	1 476	1 647	5,4	2 182	372	731	580	1 533	1 483	107	1 401	54,0	Oui	1	0	0	0	0	1
DOLVI	452	2 616	1 279	1 337	5,8	1 400	219	449	487	1 190	1 332	94	1 231	77,2	Oui	0	0	0	0	0	0
<b>ARROND: DJANGLANME</b>	<b>1 286</b>	<b>6 889</b>	<b>3 296</b>	<b>3 593</b>	<b>5,4</b>	<b>4 360</b>	<b>728</b>	<b>1 439</b>	<b>1 304</b>	<b>3 303</b>	<b>3 128</b>	<b>458</b>	<b>3 196</b>	51,5	Oui	8	0	0	0	0	1
DAME I	83	470	236	234	5,7	411	67	93	82	213	238	19	229	100,0	Oui	0	0	0	0	0	0
DAME II	54	312	144	168	5,8	244	39	59	72	154	139	19	128	75,9	Oui	1	0	0	0	0	0
HOUNGO-GOVE	264	1 461	716	745	5,5	1 074	170	325	262	701	656	104	686	95,1	Oui	1	0	0	0	0	0
KPOKPA	148	690	345	345	4,7	598	122	139	143	344	314	32	313	66,9	Oui	1	0	0	0	0	0
TOGOUDO	125	705	339	366	5,6	379	57	130	125	319	332	54	340	0,0	Non	1	0	0	0	0	1
TOGOUN	416	2 292	1 046	1 246	5,5	1 024	168	488	439	1 115	999	178	1 048	0,0	Non	3	0	0	0	0	0
ZOUNDJI	196	959	470	489	4,9	630	105	205	181	457	450	52	452	95,9	Oui	1	0	0	0	0	0

**CARACTERISTIQUES DEMOGRAPHIQUES ET EQUIPEMENTS SOCIOCOMMUNAUTAIRES DES UNITES ADMINISTRATIVES**

DIVISIONS ADMINISTRATIVES	TOUS MENAGES					EXPLOITATION AGRICOLE		STRUCTURE DE LA POPULATION						ACCES A L'EAU POTABLE		INFRASTRUCTURES DE L'EDUCATION			INFRASTRUCTURES DE LA SANTE		
	Nombre de ménages	Population Totale	Masculin	Féminin	Taille ménage	Population agricole	Ménage agricole	0-5 ans	6-11 ans	0-14 ans	15-59 ans	60 ans &+	18 ans &+	% des ménages	Disponibilité en eau potable	Ecole primaire	Collège 1 <sup>er</sup> cycle	Collège 1 <sup>er</sup> et 2 <sup>nd</sup> cycle	Dispensaire	Maternité	CS complet
<b>ARROND: HOUEGBO</b>	<b>2 110</b>	<b>9 829</b>	<b>4 794</b>	<b>5 035</b>	<b>4,7</b>	<b>2 565</b>	<b>421</b>	<b>1 920</b>	<b>1 643</b>	<b>4 354</b>	<b>5 086</b>	<b>389</b>	<b>4 812</b>	53,6	Oui	6	0	1	0	0	1
AKPE	242	1 471	734	737	6,1	959	131	319	271	703	691	77	686	0,4	Non	1	0	0	0	0	0
HOUEGBO TOHOME	931	4 086	1 985	2 101	4,4	1 106	209	782	685	1 792	2 132	162	2 016	74,7	Oui	3	0	1	0	0	0
HOUEGBO GARE	937	4 272	2 075	2 197	4,6	500	81	819	687	1 859	2 263	150	2 110	46,4	Non	2	0	0	0	0	1
<b>ARROND: KPOME</b>	<b>1 375</b>	<b>7 044</b>	<b>3 423</b>	<b>3 621</b>	<b>5,1</b>	<b>4 608</b>	<b>817</b>	<b>1 342</b>	<b>1 193</b>	<b>3 051</b>	<b>3 623</b>	<b>370</b>	<b>3 536</b>	3,3	Non	3	0	0	0	0	1
ADJIDO	179	850	439	411	4,7	689	125	187	140	389	405	56	420	8,4	Non	0	0	0	0	0	0
AZONME	483	2 706	1 324	1 382	5,6	2 275	380	480	453	1 134	1 416	156	1 408	3,9	Non	1	0	0	0	0	0
GANGON (DOME)	532	2 533	1 225	1 308	4,8	935	192	503	443	1 124	1 317	92	1 233	1,9	Non	2	0	0	0	0	1
GANME	181	955	435	520	5,3	709	120	172	157	404	485	66	475	0,6	Non	0	0	0	0	0	0
<b>ARROND: SE</b>	<b>1 215</b>	<b>5 689</b>	<b>2 796</b>	<b>2 893</b>	<b>4,7</b>	<b>3 086</b>	<b>595</b>	<b>963</b>	<b>1 010</b>	<b>2 454</b>	<b>2 955</b>	<b>280</b>	<b>2 872</b>	80,5	Oui	2	0	0	0	0	0
AGAHOUNKPOKON	118	564	274	290	4,8	349	63	80	86	212	318	34	303	96,6	Oui	0	0	0	0	0	0
AHLANKPA	37	170	87	83	4,6	85	18	32	26	70	89	11	84	97,3	Oui	1	0	0	0	0	0
AVISSA	473	2 267	1 087	1 180	4,8	1 200	221	403	388	967	1 188	112	1 166	79,5	Oui	0	0	0	0	0	0
AYAHONOU	303	1 446	743	703	4,8	952	184	232	259	627	752	67	730	75,6	Oui	1	0	0	0	0	0
AZONSA	103	449	216	233	4,4	0	0	71	90	207	216	26	218	90,3	Oui	0	0	0	0	0	0
LANWONNOU	181	793	389	404	4,4	500	109	145	161	371	392	30	371	71,8	Oui	0	0	0	0	0	0
<b>ARROND: SEHOUE</b>	<b>3 544</b>	<b>16 439</b>	<b>7 852</b>	<b>8 587</b>	<b>4,6</b>	<b>6 226</b>	<b>1 103</b>	<b>3 239</b>	<b>2 827</b>	<b>7 434</b>	<b>8 162</b>	<b>843</b>	<b>7 888</b>	50,7	Oui	3	0	1	0	0	1
ACLONME	803	3 808	1 817	1 991	4,7	708	127	712	680	1 700	1 915	193	1 829	43,1	Non	0	0	0	0	0	0
AGAGA	461	2 060	1 014	1 046	4,5	696	133	379	322	896	1 039	125	1 017	58,8	Oui	0	0	1	0	0	1
AGBOZOUNKPA	1 064	5 140	2 447	2 693	4,8	2 363	375	1 007	953	2 405	2 483	252	2 378	58,9	Oui	2	0	0	0	0	0
AKLISSA	551	2 602	1 254	1 348	4,7	1 084	194	563	419	1 186	1 294	122	1 259	54,1	Oui	0	0	0	0	0	0
FANDJI	308	1 297	592	705	4,2	654	129	267	183	555	686	56	662	39,0	Non	1	0	0	0	0	0
SOME (CODJIAHOUE)	357	1 532	728	804	4,3	721	145	311	270	692	745	95	743	37,5	Non	0	0	0	0	0	0
<b>ARROND: TOFFO-AGUE</b>	<b>1 245</b>	<b>6 765</b>	<b>3 273</b>	<b>3 492</b>	<b>5,4</b>	<b>3 913</b>	<b>609</b>	<b>1 283</b>	<b>1 246</b>	<b>3 105</b>	<b>3 286</b>	<b>374</b>	<b>3 150</b>	30,0	Non	5	0	0	0	0	1
GOMEY	223	1 223	590	633	5,5	664	115	203	220	544	593	86	583	6,3	Non	1	0	0	0	0	0
HOUNNOUVIE	57	448	215	233	7,9	179	20	91	79	204	223	21	209	12,3	Non	0	0	0	0	0	0

CARACTERISTIQUES DEMOGRAPHIQUES ET EQUIPEMENTS SOCIOCOMMUNAUTAIRES DES UNITES ADMINISTRATIVES																					
DIVISIONS ADMINISTRATIVES	TOUS MENAGES					EXPLOITATION AGRICOLE		STRUCTURE DE LA POPULATION						ACCES A L'EAU POTABLE		INFRASTRUCTURES DE L'EDUCATION			INFRASTRUCTURES DE LA SANTE		
	Nombre de ménages	Population Totale	Masculin	Féminin	Taille ménage	Population agricole	Ménage agricole	0-5 ans	6-11 ans	0-14 ans	15-59 ans	60 ans &+	18 ans &+	% des ménages	Disponibilité en eau potable	Ecole primaire	Collège 1 <sup>er</sup> cycle	Collège 1 <sup>er</sup> et 2 <sup>nd</sup> cycle	Dispensaire	Maternité	CS complet
SEDJI	302	1 270	614	656	4,2	416	80	195	224	520	662	88	658	28,5	Non	3	0	0	0	0	1
TOFFO GARE (GBAFLESSA)	295	1 819	879	940	6,2	1 320	197	375	343	876	868	75	811	72,9	Oui	1	0	0	0	0	0
ZEKO	368	2 005	975	1 030	5,4	1 334	197	419	380	961	940	104	889	13,9	Non	0	0	0	0	0	0
<b>COM: TORI-BOSSITO</b>	<b>11 879</b>	<b>57 632</b>	<b>28 284</b>	<b>29 348</b>	<b>4,9</b>	<b>32 194</b>	<b>5 803</b>	<b>11 908</b>	<b>10 378</b>	<b>26 719</b>	<b>27 646</b>	<b>3 267</b>	<b>27 428</b>	40,2	Non	60	4	1	2	3	6
<b>ARROND: AVAME</b>	<b>1 123</b>	<b>5 351</b>	<b>2 671</b>	<b>2 680</b>	<b>4,8</b>	<b>3 146</b>	<b>582</b>	<b>1 191</b>	<b>970</b>	<b>2 539</b>	<b>2 564</b>	<b>248</b>	<b>2 530</b>	27,7	Non	5	0	0	1	1	0
AVAME CENTRE (GBATO)	363	1 749	882	867	4,8	1 030	190	398	312	827	848	74	835	3,3	Non	2	0	0	0	0	0
GBEDJOUGO	296	1 359	688	671	4,6	791	144	317	265	683	635	41	610	2,4	Non	1	0	0	1	1	0
HLA	168	796	395	401	4,7	499	93	167	130	353	404	39	383	88,1	Oui	1	0	0	0	0	0
HOUNGO	296	1 447	706	741	4,9	826	155	309	263	676	677	94	702	48,6	Non	1	0	0	0	0	0
<b>ARROND: AZOHOUE-ALIHO</b>	<b>793</b>	<b>3 915</b>	<b>1 932</b>	<b>1 983</b>	<b>4,9</b>	<b>2 044</b>	<b>378</b>	<b>772</b>	<b>649</b>	<b>1 699</b>	<b>2 007</b>	<b>209</b>	<b>1 962</b>	40,2	Non	4	1	0	0	1	0
DENOU (AZOHOUE)	376	1 593	789	804	4,2	707	157	286	234	627	869	97	857	69,1	Oui	2	1	0	0	1	0
HAYAKPA	170	813	388	425	4,8	471	89	168	143	366	392	55	414	0,6	Non	1	0	0	0	0	0
TANDAHOTA	247	1 509	755	754	6,1	866	132	318	272	706	746	57	691	23,5	Non	1	0	0	0	0	0
<b>ARROND: AZOHOUE-CADA</b>	<b>1 593</b>	<b>8 543</b>	<b>4 219</b>	<b>4 324</b>	<b>5,4</b>	<b>6 512</b>	<b>1 163</b>	<b>1 703</b>	<b>1 498</b>	<b>3 872</b>	<b>4 191</b>	<b>480</b>	<b>4 091</b>	30,1	Non	7	0	1	0	0	1
HOUNGO	174	1 068	543	525	6,1	928	141	223	179	485	526	57	509	0,6	Non	0	0	0	0	0	1
CADA II	310	1 768	873	895	5,7	1 322	215	349	291	777	888	103	840	2,6	Non	1	0	0	0	0	0
AZONGO	185	1 047	515	532	5,7	896	156	156	202	453	510	84	515	47,0	Non	1	0	0	0	0	0
KETESSA AGLADJI	205	987	475	512	4,8	934	183	249	207	523	432	32	421	41,0	Non	1	0	0	0	0	0
SATRE	390	1 834	870	964	4,7	1 621	333	332	347	818	915	101	888	65,1	Oui	2	0	1	0	0	0
ZONGBOME	118	604	294	310	5,1	107	19	131	69	254	303	47	317	37,3	Non	1	0	0	0	0	0
ZOUNVESSEHOU	211	1 235	649	586	5,9	704	116	263	203	562	617	56	601	0,9	Non	1	0	0	0	0	0
<b>ARROND: TORI-CADA</b>	<b>3 068</b>	<b>15 729</b>	<b>7 839</b>	<b>7 890</b>	<b>5,1</b>	<b>9 679</b>	<b>1 641</b>	<b>3 417</b>	<b>2 912</b>	<b>7 545</b>	<b>7 311</b>	<b>873</b>	<b>7 256</b>	44,5	Non	16	1	0	0	0	1

CARACTERISTIQUES DEMOGRAPHIQUES ET EQUIPEMENTS SOCIOCOMMUNAUTAIRES DES UNITES ADMINISTRATIVES																					
DIVISIONS ADMINISTRATIVES	TOUS MENAGES					EXPLOITATION AGRICOLE		STRUCTURE DE LA POPULATION						ACCES A L'EAU POTABLE		INFRASTRUCTURES DE L'EDUCATION			INFRASTRUCTURES DE LA SANTE		
	Nombre de ménages	Population Totale	Masculin	Féminin	Taille ménage	Population agricole	Ménage agricole	0-5 ans	6-11 ans	0-14 ans	15-59 ans	60 ans &+	18 ans &+	% des ménages	Disponibilité en eau potable	Ecole primaire	Collège 1 <sup>er</sup> cycle	Collège 1 <sup>er</sup> et 2 <sup>nd</sup> cycle	Dispensaire	Maternité	CS complet
ANAVIE	344	1 631	822	809	4,7	1 295	245	367	293	797	726	108	724	46,5	Non	2	0	0	0	0	0
DOHINONKO	348	1 637	798	839	4,7	757	131	376	284	776	760	101	771	65,5	Oui	3	0	0	0	0	0
DOKANME	125	630	306	324	5,0	130	23	150	115	300	305	25	299	0,0	Non	2	0	0	0	0	0
GBEGOUDO	125	667	360	307	5,3	520	90	146	130	322	317	28	309	79,2	Oui	1	0	0	0	0	0
GBETAGA	236	1 265	599	666	5,4	952	164	304	256	641	572	52	552	94,9	Oui	0	0	0	0	0	0
GBOHOUE	152	831	405	426	5,5	545	92	154	154	377	393	61	395	33,6	Non	0	0	0	0	0	0
HOUEDAGA	150	556	302	254	3,7	151	38	114	100	262	268	26	254	1,3	Non	1	0	0	0	0	0
LOKOSSA	131	778	385	393	5,9	511	82	145	134	347	385	46	378	4,6	Non	1	0	0	0	0	0
SOGBE	279	2 091	1 015	1 076	7,5	1 714	205	496	421	1 079	900	112	902	14,0	Non	2	0	0	0	0	0
SOKLOGBO	179	766	393	373	4,3	414	80	150	142	341	370	55	379	35,8	Non	1	0	0	0	0	0
TORI CADA	361	1 857	930	927	5,1	825	148	369	322	843	925	89	900	54,0	Oui	1	1	0	0	0	1
ZEBE	308	1 605	818	787	5,2	1 001	167	351	310	800	729	76	722	93,5	Oui	1	0	0	0	0	0
ZOUNGOUDO	330	1 415	706	709	4,3	864	176	295	251	660	661	94	671	3,0	Non	1	0	0	0	0	0
<b>ARROND: TORI-GARE</b>	<b>2 098</b>	<b>9 250</b>	<b>4 473</b>	<b>4 777</b>	<b>4,4</b>	<b>3 646</b>	<b>705</b>	<b>1 855</b>	<b>1 603</b>	<b>4 176</b>	<b>4 588</b>	<b>486</b>	<b>4 486</b>	36,6	Non	9	1	0	1	0	1
AGAZOUN	125	555	277	278	4,4	304	63	112	108	257	266	32	265	23,2	Non	1	0	0	0	0	0
AGOUAKO	436	1 904	945	959	4,4	820	152	372	308	831	994	79	955	67,7	Oui	1	0	0	0	0	0
AKADJAME	117	483	220	263	4,1	141	27	87	76	205	233	45	245	50,4	Oui	1	1	0	1	0	0
AYIKINKO	210	970	486	484	4,6	541	104	218	179	460	451	59	457	0,0	Non	1	0	0	0	0	0
DOSSOU-SOME	87	460	243	217	5,3	314	48	99	97	230	206	24	201	27,6	Non	1	0	0	0	0	0
GBEGOUDO	272	1 113	526	587	4,1	697	147	219	179	489	565	59	561	1,5	Non	1	0	0	0	0	0
TORI-GARE	851	3 765	1 776	1 989	4,4	829	164	748	656	1 704	1 873	188	1 802	42,0	Non	3	0	0	0	0	1
<b>ARROND: TORI-BOSSITO</b>	<b>3 204</b>	<b>14 844</b>	<b>7 150</b>	<b>7 694</b>	<b>4,6</b>	<b>7 167</b>	<b>1 334</b>	<b>2 970</b>	<b>2 746</b>	<b>6 888</b>	<b>6 985</b>	<b>971</b>	<b>7 103</b>	47,9	Non	19	1	0	0	1	3
AYIDOHOUE	311	1 750	820	930	5,6	1 548	258	351	380	891	767	92	755	26,4	Non	1	1	0	0	0	0
GBOVIE	232	899	432	467	3,9	473	114	173	145	386	442	71	445	67,7	Oui	2	0	0	0	0	0
HEKINDJI I	178	810	374	436	4,6	585	119	201	151	398	363	49	381	39,3	Non	1	0	0	0	1	1

CARACTERISTIQUES DEMOGRAPHIQUES ET EQUIPEMENTS SOCIOCOMMUNAUTAIRES DES UNITES ADMINISTRATIVES																					
DIVISIONS ADMINISTRATIVES	TOUS MENAGES					EXPLOITATION AGRICOLE		STRUCTURE DE LA POPULATION						ACCES A L'EAU POTABLE		INFRASTRUCTURES DE L'EDUCATION			INFRASTRUCTURES DE LA SANTE		
	Nombre de ménages	Population Totale	Masculin	Féminin	Taille ménage	Population agricole	Ménage agricole	0-5 ans	6-11 ans	0-14 ans	15-59 ans	60 ans &+	18 ans &+	% des ménages	Disponibilité en eau potable	Ecole primaire	Collège 1 <sup>er</sup> cycle	Collège 2 <sup>nd</sup> cycle	Dispensaire	Maternité	CS complet
HEKANDJI II	156	612	288	324	3,9	409	88	115	128	296	274	42	288	0,0	Non	2	0	0	0	0	0
HONVIE	344	1 729	867	862	5,0	911	158	333	302	774	863	92	856	9,9	Non	2	0	0	0	0	1
HOUNGBAGBA	224	1 121	579	542	5,0	240	40	226	195	502	531	88	554	38,4	Non	1	0	0	0	0	0
MAGUEVIE	164	736	350	386	4,5	343	74	172	151	380	320	36	326	4,9	Non	1	0	0	0	0	0
TOCOLI	257	1 214	571	643	4,7	321	70	225	206	535	581	98	602	80,5	Oui	1	0	0	0	0	0
TOGOUDO	136	645	299	346	4,7	341	62	115	110	274	315	56	326	27,2	Non	1	0	0	0	0	0
TORI BOSSITO I	469	1 969	983	986	4,2	641	116	359	374	899	917	153	959	71,4	Oui	4	0	0	0	0	0
TORI BOSSITO II	362	1 353	614	739	3,7	197	45	254	210	564	682	107	713	86,7	Oui	0	0	0	0	0	1
WANHO	146	751	363	388	5,1	260	45	188	144	379	355	17	336	80,8	Oui	1	0	0	0	0	0
ZOUNME	225	1 255	610	645	5,6	898	145	258	250	610	575	70	562	39,1	Non	2	0	0	0	0	0
<b>COM: ZE</b>	<b>19 224</b>	<b>106 913</b>	<b>51 704</b>	<b>55 209</b>	<b>5,6</b>	<b>67 941</b>	<b>10 599</b>	<b>22 926</b>	<b>19 992</b>	<b>51 381</b>	<b>50 381</b>	<b>5 151</b>	<b>48 907</b>	60,1	Oui	99	4	3	0	1	8
<b>ARROND: ADJAN</b>	<b>1 321</b>	<b>7 367</b>	<b>3 593</b>	<b>3 774</b>	<b>5,6</b>	<b>5 676</b>	<b>897</b>	<b>1 575</b>	<b>1 404</b>	<b>3 560</b>	<b>3 459</b>	<b>348</b>	<b>3 329</b>	64,0	Oui	6	0	0	0	0	1
ADJAN CENTRE	389	1 839	911	928	4,7	1 197	229	396	335	881	866	92	848	71,2	Oui	1	0	0	0	0	1
ANAGBO	196	1 169	540	629	6,0	930	138	259	230	573	541	55	514	31,1	Non	1	0	0	0	0	0
DODJI AGA	62	350	175	175	5,6	237	34	80	66	179	157	14	148	75,8	Oui	1	0	0	0	0	0
HOUETA	212	1 060	506	554	5,0	828	143	218	202	506	509	45	481	91,0	Oui	1	0	0	0	0	0
TANTA	320	1 932	943	989	6,0	1 686	258	401	374	923	915	94	897	80,3	Oui	1	0	0	0	0	0
ZANZOUN	142	1 017	518	499	7,2	798	95	221	197	498	471	48	441	7,7	Non	1	0	0	0	0	0
<b>ARROND: DAWÉ</b>	<b>1 105</b>	<b>5 431</b>	<b>2 611</b>	<b>2 820</b>	<b>4,9</b>	<b>4 099</b>	<b>729</b>	<b>1 144</b>	<b>1 004</b>	<b>2 561</b>	<b>2 555</b>	<b>315</b>	<b>2 557</b>	55,2	Oui	6	0	0	0	0	0
AHOUALI	101	484	229	255	4,8	233	43	81	77	197	260	27	251	60,4	Oui	2	0	0	0	0	0
AKADJAME	161	773	398	375	4,8	540	101	172	128	354	365	54	370	31,1	Non	1	0	0	0	0	0
DAWÉ CENTRE	380	1 922	886	1 036	5,1	1 657	298	411	357	916	889	117	910	54,5	Oui	2	0	0	0	0	0
DOMÉ SEKO	463	2 252	1 098	1 154	4,9	1 669	287	480	442	1 094	1 041	117	1 026	63,1	Oui	1	0	0	0	0	0
<b>ARROND: DJIGBE</b>	<b>836</b>	<b>4 272</b>	<b>2 060</b>	<b>2 212</b>	<b>5,1</b>	<b>2 405</b>	<b>390</b>	<b>789</b>	<b>738</b>	<b>1 908</b>	<b>2 134</b>	<b>230</b>	<b>2 070</b>	58,5	Oui	8	0	0	0	0	1
AGOOUNDJI	196	1 076	531	545	5,5	792	127	192	196	486	523	67	516	73,5	Oui	2	0	0	0	0	0
DJIGBE AGUE	286	1 559	727	832	5,5	980	153	322	275	734	752	73	723	38,5	Non	3	0	0	0	0	0

**CARACTERISTIQUES DEMOGRAPHIQUES ET EQUIPEMENTS SOCIOCOMMUNAUTAIRES DES UNITES ADMINISTRATIVES**

DIVISIONS ADMINISTRATIVES	TOUS MENAGES					EXPLOITATION AGRICOLE		STRUCTURE DE LA POPULATION						ACCES A L'EAU POTABLE		INFRASTRUCTURES DE L'EDUCATION			INFRASTRUCTURES DE LA SANTE		
	Nombre de ménages	Population Totale	Masculin	Féminin	Taille ménage	Population agricole	Ménage agricole	0-5 ans	6-11 ans	0-14 ans	15-59 ans	60 ans &+	18 ans &+	% des ménages	Disponibilité en eau potable	Ecole primaire	Collège 1 <sup>er</sup> cycle	Collège 1 <sup>er</sup> et 2 <sup>nd</sup> cycle	Dispensaire	Maternité	CS complet
DJIGBE-GBODJE	124	557	263	294	4,5	131	20	111	82	244	285	28	277	96,0	Oui	1	0	0	0	0	1
SESSEVALI	116	578	283	295	5,0	475	86	80	95	225	328	25	313	26,7	Non	1	0	0	0	0	0
WO-TOGOUDO	114	502	256	246	4,4	27	4	84	90	219	246	37	241	74,6	Oui	1	0	0	0	0	0
<b>ARROND: DODJI-BATA</b>	<b>2 530</b>	<b>13 362</b>	<b>6 342</b>	<b>7 020</b>	<b>5,3</b>	<b>8 916</b>	<b>1 502</b>	<b>3 026</b>	<b>2 543</b>	<b>6 623</b>	<b>6 104</b>	<b>635</b>	<b>5 983</b>	57,4	Oui	14	0	1	0	0	2
ADJAME	237	1 222	596	626	5,2	980	185	268	241	597	573	52	550	75,1	Oui	1	0	0	0	0	0
ADOHOUNSA	281	1 507	697	810	5,4	1 151	189	336	272	725	678	104	696	52,7	Oui	1	0	0	0	0	0
DJOKO	175	765	357	408	4,4	347	71	154	147	360	359	46	363	66,3	Oui	1	0	0	0	0	1
GBETO FONGBO	419	2 349	1 147	1 202	5,6	1 404	202	553	457	1 204	1 075	70	1 006	77,6	Oui	2	0	1	0	0	0
GANDAHO	253	1 238	594	644	4,9	1 006	187	316	217	631	554	53	541	71,1	Oui	2	0	0	0	0	0
GONFANDJI	248	1 353	624	729	5,5	1 054	172	290	275	679	602	72	585	64,9	Oui	2	0	0	0	0	0
HOUNTAKON	195	1 197	569	628	6,1	502	64	288	251	636	520	41	496	16,9	Non	2	0	0	0	0	1
KPATCHAME	247	1 386	642	744	5,6	1 166	189	279	245	637	650	99	669	24,3	Non	2	0	0	0	0	0
WANCON	475	2 345	1 116	1 229	4,9	1 306	243	542	438	1 154	1 093	98	1 077	53,1	Oui	1	0	0	0	0	0
<b>ARROND: HEKANME</b>	<b>1 796</b>	<b>11 248</b>	<b>5 400</b>	<b>5 848</b>	<b>6,3</b>	<b>8 845</b>	<b>1 302</b>	<b>2 476</b>	<b>2 165</b>	<b>5 523</b>	<b>5 149</b>	<b>576</b>	<b>5 065</b>	68,8	Oui	6	1	0	0	0	0
AGBATA(GBOZOUNME)	505	3 217	1 526	1 691	6,4	2 168	307	761	611	1 621	1 440	156	1 432	79,2	Oui	1	0	0	0	0	0
AWOKPA	222	1 066	540	526	4,8	918	171	223	208	513	488	65	478	35,1	Non	1	0	0	0	0	0
HEKANME	236	1 323	646	677	5,6	815	137	235	247	607	659	57	608	73,3	Oui	1	1	0	0	0	0
HEKANME	302	1 823	869	954	6,0	1 509	235	445	368	938	791	94	796	78,8	Oui	1	0	0	0	0	0
HOUEHOUNTA	439	3 152	1 492	1 660	7,2	2 840	372	700	606	1 536	1 448	168	1 435	72,7	Oui	1	0	0	0	0	0
TOGOUDO	92	667	327	340	7,3	595	80	112	125	308	323	36	316	29,3	Non	1	0	0	0	0	0
<b>ARROND: KOUNDOKPOE</b>	<b>1 537</b>	<b>8 478</b>	<b>4 152</b>	<b>4 326</b>	<b>5,5</b>	<b>5 905</b>	<b>975</b>	<b>1 768</b>	<b>1 636</b>	<b>4 086</b>	<b>3 910</b>	<b>482</b>	<b>3 856</b>	67,1	Oui	11	0	1	0	0	1
AIFA	455	2 568	1 224	1 344	5,6	1 941	323	513	527	1 260	1 185	123	1 144	75,6	Oui	1	0	0	0	0	0
HOUEGNONKPA	106	687	329	358	6,5	577	81	133	126	312	332	43	326	59,4	Oui	2	0	0	0	0	0
HOUEHOUNTA-	113	643	327	316	5,7	444	75	171	126	340	282	21	274	4,4	Non	1	0	0	0	0	0

**CARACTERISTIQUES DEMOGRAPHIQUES ET EQUIPEMENTS SOCIOCOMMUNAUTAIRES DES UNITES ADMINISTRATIVES**

DIVISIONS ADMINISTRATIVES	TOUS MENAGES					EXPLOITATION AGRICOLE		STRUCTURE DE LA POPULATION						ACCES A L'EAU POTABLE		INFRASTRUCTURES DE L'EDUCATION			INFRASTRUCTURES DE LA SANTE		
	Nombre de ménages	Population Totale	Masculin	Féminin	Taille ménage	Population agricole	Ménage agricole	0-5 ans	6-11 ans	0-14 ans	15-59 ans	60 ans &+	18 ans &+	% des ménages	Disponibilité en eau potable	Ecole primaire	Collège 1 <sup>er</sup> cycle	Collège 1 <sup>er</sup> et 2 <sup>nd</sup> cycle	Dispensaire	Maternité	CS complet
TOZOUNKPA																					
KOUNDOKPOE CENTRE	288	1 604	790	814	5,6	1 087	177	330	282	745	747	112	750	92,0	Oui	2	0	0	0	0	1
TANGNIGBADJI	223	1 109	546	563	5,0	768	137	243	224	543	487	79	499	71,3	Oui	2	0	0	0	0	0
KOUNDOKPOE(TOGBONOU)	182	920	460	460	5,1	387	68	180	190	442	429	49	421	58,8	Oui	2	0	1	0	0	0
WEDJAME	170	947	476	471	5,6	701	114	198	161	444	448	55	442	51,8	Oui	1	0	0	0	0	0
<b>ARROND: SEDJE-DENOU</b>	<b>1 486</b>	<b>8 947</b>	<b>4 235</b>	<b>4 712</b>	<b>6,0</b>	<b>4 929</b>	<b>669</b>	<b>1 856</b>	<b>1 682</b>	<b>4 239</b>	<b>4 250</b>	<b>458</b>	<b>4 119</b>	42,2	Non	7	1	0	0	1	1
AGODENOU	159	986	472	514	6,2	659	93	218	201	486	454	46	441	6,3	Non	1	0	0	0	0	0
AGUIAKPA	165	969	467	502	5,9	758	115	207	152	425	496	48	480	40,6	Non	1	0	0	0	0	0
SEDJE KPOTA DODJI	505	2 970	1 422	1 548	5,9	1 329	169	558	555	1 361	1 455	154	1 402	50,9	Oui	1	0	0	0	0	0
SEDJE DENOU	308	1 867	860	1 007	6,1	909	125	380	380	916	850	101	830	12,3	Non	2	0	0	0	1	1
SEDJE 2	268	1 558	737	821	5,8	880	120	354	273	746	725	87	714	94,8	Oui	1	1	0	0	0	0
AGBOHOUNSOU	81	597	277	320	7,4	394	47	139	121	305	270	22	252	1,2	Non	1	0	0	0	0	0
<b>ARROND: SEDJE-HOUEGOUDO</b>	<b>1 149</b>	<b>7 104</b>	<b>3 457</b>	<b>3 647</b>	<b>6,2</b>	<b>5 202</b>	<b>739</b>	<b>1 442</b>	<b>1 389</b>	<b>3 402</b>	<b>3 331</b>	<b>371</b>	<b>3 245</b>	47,2	Non	9	0	0	0	0	0
AGLANGBIN	162	967	472	495	6,0	810	117	180	193	448	466	53	464	25,3	Non	1	0	0	0	0	0
AHOZONNOUDE	188	1 028	522	506	5,5	843	139	178	199	461	511	56	491	80,9	Oui	2	0	0	0	0	0
AKPOMEY	102	620	311	309	6,1	503	70	106	104	261	316	43	312	31,4	Non	1	0	0	0	0	0
AYAHOUNTA FIFADDJI	212	1 495	714	781	7,1	1 164	148	342	317	788	639	68	600	48,1	Non	2	0	0	0	0	0
MISSEBO	106	707	351	356	6,7	622	86	133	131	321	341	45	351	7,5	Non	1	0	0	0	0	0
SEDJE HOUEGOUDO CENTRE	379	2 287	1 087	1 200	6,0	1 260	179	503	445	1 123	1 058	106	1 027	54,6	Oui	2	0	0	0	0	0
<b>ARROND: TANGBO-DJEVIE</b>	<b>2 655</b>	<b>14 628</b>	<b>7 050</b>	<b>7 578</b>	<b>5,5</b>	<b>7 481</b>	<b>1 138</b>	<b>3 261</b>	<b>2 583</b>	<b>6 983</b>	<b>7 054</b>	<b>591</b>	<b>6 719</b>	77,0	Oui	11	1	0	0	0	1
ADJAGO	148	826	393	433	5,6	298	51	195	148	404	395	27	380	6,8	Non	1	0	0	0	0	0

CARACTERISTIQUES DEMOGRAPHIQUES ET EQUIPEMENTS SOCIOCOMMUNAUTAIRES DES UNITES ADMINISTRATIVES																					
DIVISIONS ADMINISTRATIVES	TOUS MENAGES					EXPLOITATION AGRICOLE		STRUCTURE DE LA POPULATION						ACCES A L'EAU POTABLE		INFRASTRUCTURES DE L'EDUCATION			INFRASTRUCTURES DE LA SANTE		
	Nombre de ménages	Population Totale	Masculin	Féminin	Taille ménage	Population agricole	Ménage agricole	0-5 ans	6-11 ans	0-14 ans	15-59 ans	60 ans &+	18 ans &+	% des ménages	Disponibilité en eau potable	Ecole primaire	Collège 1 <sup>er</sup> cycle	Collège 1 <sup>er</sup> et 2 <sup>nd</sup> cycle	Dispensaire	Maternité	CS complet
AGBONDJEDO	271	1 716	830	886	6,3	1 185	158	354	299	778	863	75	825	95,9	Oui	2	0	0	0	0	0
ANAVIE	140	809	385	424	5,8	557	87	177	122	381	387	41	370	98,6	Oui	2	1	0	0	0	0
GLEGBODJI I	537	2 655	1 263	1 392	4,9	1 142	190	583	492	1 300	1 266	89	1 175	51,4	Oui	1	0	0	0	0	0
GLEGBODJI II	289	1 441	717	724	5,0	623	98	339	258	694	683	64	658	96,9	Oui	0	0	0	0	0	0
HOUZEZ	188	1 023	503	520	5,4	419	65	239	192	514	477	32	454	96,3	Oui	1	0	0	0	0	0
TANGBO AGA	478	2 575	1 231	1 344	5,4	1 021	156	590	435	1 216	1 252	107	1 197	72,8	Oui	2	0	0	0	0	0
TANGBO DO	313	1 873	888	985	6,0	1 169	179	437	325	898	893	82	865	93,6	Oui	2	0	0	0	0	0
YEVI	291	1 710	840	870	5,9	1 067	154	347	312	798	838	74	795	89,0	Oui	0	0	0	0	0	1
<b>ARROND: YOKPO</b>	<b>1 681</b>	<b>9 173</b>	<b>4 494</b>	<b>4 679</b>	<b>5,5</b>	<b>5 092</b>	<b>797</b>	<b>2 076</b>	<b>1 692</b>	<b>4 452</b>	<b>4 300</b>	<b>421</b>	<b>4 195</b>	80,7	Oui	6	0	0	0	0	0
ADJRAKO	126	783	381	402	6,2	586	82	140	149	371	381	31	357	75,4	Oui	1	0	0	0	0	0
AWONSEDJA	210	1 321	649	672	6,3	704	93	304	261	649	600	72	589	80,5	Oui	1	0	0	0	0	0
HOUNLINKO	212	1 024	482	542	4,8	474	79	213	190	478	496	50	479	92,0	Oui	0	0	0	0	0	0
HOUNSAGOUDO	188	1 029	529	500	5,5	162	20	249	197	520	475	34	461	99,5	Oui	1	0	0	0	0	0
KOUDJANNADA-TOTA	182	884	418	466	4,9	660	122	222	148	436	408	40	410	11,0	Non	1	0	0	0	0	0
YOKPO CENTRE	240	1 311	648	663	5,5	799	119	300	241	627	621	63	606	79,2	Oui	1	0	0	0	0	0
WAWATA-ZOUNTO	523	2 821	1 387	1 434	5,4	1 707	282	648	506	1 371	1 319	131	1 293	95,8	Oui	1	0	0	0	0	0
<b>ARROND: ZE</b>	<b>3 128</b>	<b>16 903</b>	<b>8 310</b>	<b>8 593</b>	<b>5,4</b>	<b>9 391</b>	<b>1 461</b>	<b>3 513</b>	<b>3 156</b>	<b>8 044</b>	<b>8 135</b>	<b>724</b>	<b>7 769</b>	42,1	Non	15	1	1	0	0	1
AKPALI	421	2 256	1 106	1 150	5,4	1 663	276	464	450	1 095	1 058	103	993	12,4	Non	2	0	0	0	0	0
DOKOTA	368	2 178	1 037	1 141	5,9	1 642	251	483	435	1 078	987	113	968	47,0	Non	2	0	0	0	0	0
GOULO	372	2 137	1 040	1 097	5,7	1 486	244	433	403	1 002	1 049	86	997	25,5	Non	1	0	0	0	0	0
SODJI	153	857	419	438	5,6	637	108	155	190	415	411	31	385	0,0	Non	1	0	0	0	0	0
GUEKOUMEDE	333	2 305	1 131	1 174	6,9	1 710	216	548	475	1 213	1 008	84	963	2,4	Non	2	0	0	0	0	0
WAGA	283	1 661	840	821	5,9	1 126	171	376	323	830	741	90	746	16,3	Non	2	0	0	0	0	0
ZE CENTRE	1 016	4 699	2 344	2 355	4,6	821	142	897	751	2 049	2 486	164	2 311	82,2	Oui	4	1	1	0	0	1
ZOUNGBOME	182	810	393	417	4,5	306	53	157	129	362	395	53	406	59,3	Oui	1	0	0	0	0	0

Source : INSAE, RGPH4-2013



## REFERENCES BIBLIOGRAPHIQUES

- – **INSAE**, RGPH2, (Février 1992), Fichiers villages, Novembre 1994
- – **INSAE**, RGPH3, Cartographie Censitaire, Novembre 2001
- – **INSAE**, RGPH3, (Février 2002), Résultats Définitifs, Décembre 2003
- – **K. ADAM & M. BOKO**, Le Bénin, Edicef, Paris 1983 – p.95.
- – **MDR**, ECVR, Novembre 2001
- **MISD**, PDC, 2004
- **MEMP**, Annuaire statistiques, 2012
- **MS**, Annuaire statistiques, 2013

# Equipe d'élaboration du document

---

## Coordination des travaux

Alexandre S. BIAOU, Directeur Général de l'INSAE

## Supervision technique des travaux

Djabar Dine ADECHIAN, Directeur des Etudes Démographiques à l'INSAE

## Personnel de l'INSAE

Djabar Dine ADECHIAN	Jules DAGA	Gisèle HOUSSOU ASSABA
Sévérin AGBANGLA	Bruno DJAGBA	Rémy HOUNGUEVOU
Akossiba Elise C. AHOVEY	Joëlle DOMINGO	Kocou MISSIHOUN
Parfait AINADOU	Fèmi Christian DOSSOU	Zulficar SACKO
Marcel Dossa AKOHONWE	Didier GANZO	Clément SOSSOU
Symphorien BANON	Gillis GOGAN	Cécile TEKA
Alexandre S. BIAOU	Darius GUEDEDGBE	Appolinaire TOLLEGBE
Mémounath BISSIRIOU épouse ZOUNON	B. O. Jeannine HOUËHA	Renaud YOVOGA

## Personnes ressources

Abdoul Fatahi CHITOU  
Justin DANSOU  
Gilles KIKI  
Michel MAKPENON  
Charlotte QUENUM

## Personnel d'appui administratif, comptable et logistique

Awaou BACO BABA-MOUSSA, Directrice Administrative et Financière  
Eléonore ABLEFONLIN  
Cécile AHOUANGBO  
Hilarion AWO  
Solange BADJAGOU