



REPUBLIQUE DU BENIN




MINISTRE DU PLAN ET DU DEVELOPPEMENT

INSTITUT NATIONAL DE LA STATISTIQUE ET DE L'ANALYSE ECONOMIQUE
(INSAE)



CAHIER DES VILLAGES ET QUARTIERS DE VILLE
DU DEPARTEMENT DE L'ALIBORI
(RGPH-4, 2013)



 Schweizerische Eidgenossenschaft
Confédération suisse
Confederazione Svizzera
Confederaziun svizra

Direction du développement
et de la coopération DDC



Août 2016



REPUBLIQUE DU BENIN



MINISTRE DU PLAN ET DU DEVELOPPEMENT

INSTITUT NATIONAL DE LA STATISTIQUE ET DE L'ANALYSE ECONOMIQUE

(INSAE)



CAHIER DES VILLAGES ET QUARTIERS DE VILLE
DU DEPARTEMENT DE L'ALIBORI



Schweizerische Eidgenossenschaft
Confédération suisse
Confederazione Svizzera
Confederaziun svizra

Direction du développement
et de la coopération DDC



Août 2016

PREFACE

La nécessité de disposer de données pertinentes, fiables, diversifiées, désagrégées jusqu'au niveau géographique le plus fin et à jour, est unanimement reconnue par la communauté internationale. Appréciant ce besoin d'information, de nombreuses opérations statistiques sont réalisées par l'Institut National de la Statistique et de l'Analyse Economique (INSAE) dans le but de permettre la prise de décision éclairée. Au titre de ces opérations, le Recensement Général de la Population et de l'Habitation (RGPH) figure en première ligne comme étant la source qui permet de disposer de façon exhaustive des données jusqu'aux plus petites unités administratives en l'occurrence les villages et les quartiers de ville.

Les travaux de traitement des données collectées, lors du dénombrement du quatrième Recensement Général de la Population et de l'Habitation (RGPH-4) qui s'est déroulé en mai 2013 sur toute l'étendue du territoire national, ont permis de mettre à la disposition des utilisateurs les statistiques sur les effectifs de population.

En février 2016, l'INSAE a publié un document intitulé "**Effectifs de population des villages et quartiers de ville du Bénin**" qui présente les effectifs de population selon le sexe, le nombre de ménages et la taille moyenne du ménage au niveau national, par département, par commune, par arrondissement et par village ou quartier de ville au Bénin.

Le présent document intitulé "**Cahier des villages et quartiers de ville du département de l'Alibori (RGPH-4, 2013)**" présente, outre les informations sur l'effectif de population et la taille moyenne, l'effectif des ménages agricoles, la structure par groupe d'âges spécifiques et la disponibilité des infrastructures socioéconomiques au niveau départemental, par commune, par arrondissement et par village ou quartier de ville au Bénin.

Directeur Général de l'INSAE



Alexandre S. BIAOU

Prescrit par relevé N°09/PR/SGG/REL du 17 mars 2011, la quatrième édition du Recensement Général de la Population et de l'Habitation (RGPH-4) du Bénin s'est déroulée sur toute l'étendue du territoire national en mai 2013. Plusieurs activités ont concouru à sa réalisation, parmi lesquelles la cartographie censitaire. En effet la cartographie censitaire à l'appui du recensement a consisté à découper tout le territoire national en de petites portions appelées Zones de Dénombrement (ZD). Au cours de la cartographie, des informations ont été collectées sur la disponibilité ou non des infrastructures de santé, d'éducation, d'adduction d'eau etc...dans les villages/quartiers de ville.

Le présent document donne des informations détaillées jusqu'au niveau des villages et quartiers de ville, par arrondissement et commune. Il renseigne sur les effectifs de population, le nombre de ménages, la taille moyenne des ménages, la population agricole, les effectifs de population de certains groupes d'âges utiles spécifiques et des informations sur la disponibilité des infrastructures communautaires.

Il convient de souligner que le point fait sur les centres de santé et les écoles n'intègre pas les centres de santé privés, et les confessionnels, ainsi que les écoles privées ou de type confessionnel.

I. Présentation du département

1. Situation géographique

Situé entre 11°19' de latitude Nord et 2°55' de longitude Est, l'Alibori est un département du Nord-Est Bénin. Il est limité au Nord par la République du Niger, au Nord-Ouest par la République du Burkina Faso, à l'Est par la République Fédérale du Nigeria, à l'Ouest par l'Atacora et au Sud par le département du Borgou. D'une superficie de 26 242 km² (23% du territoire national), l'Alibori est subdivisé en six (6) communes que sont Malanville, Karimama, Sègbana, Gogounou, Banikoara et Kandi, composant 41 arrondissements et 229 villages et quartiers de villes.

2. Milieu naturel

De par son étendue, l'Alibori s'étend sur deux zones agro-écologiques :

- la zone de l'Extrême – Nord ;
- la zone cotonnière du Nord Bénin.

Le climat dans la zone évolue du type soudanien dans sa partie Sud vers le type soudano-sahélien dans sa partie Nord, communes de Karimama et de Malanville. Elle ne connaît qu'une seule saison de pluie qui dure entre 5 à 6 mois avec une pluviosité oscillant entre 700 mm et 1 200 mm.

Cette pluviométrie donne naissance à deux types de végétation :

- Une savane arbustive clairsemée, dominée par des épineux dont l'Acacia seyal et l'Acacia siebenona au Nord ; et une savane arborée herbeuse fortement dégradée au Sud. On y trouve des arbres d'intérêt socio-économique comme *Parkia biglobosa* (nééré) *Butyrospermum paradoxa* (karité) et *Adansonia digitata* (baobab) qui sont des essences protégées.
- Les galeries forestières longent les cours d'eau, les vallons. Ces forêts sont peuplées d'essences telles que le caïlcédrat (*Khaya Senegalensis*), le faux acajou (*khaya grandifolia*), et le lingué (*Afzélia africana*).

Le relief est dans son ensemble formé de plateaux parfois modelés dans une série sédimentaire du crétacé ou de plateaux couronnés de buttes cuirassées qui descendent vers le fleuve Niger et de collines de grès ferrugineux.

Les cours d'eau qu'on y trouve sont principalement les affluents du côté Béninois du fleuve Niger, il s'agit de l'Alibori, du Mékrou et de la Sota.

On y rencontre trois types dominants de sols :

- les sols ferrugineux sur socle cristallin ;
- les sols alluviaux très fertiles de la vallée du Niger ;
- les sols argileux, limoneux noirs de bas-fonds, marécages et forêts-galeries très fertiles et où se font la riziculture, le maraîchage et la culture de l'igname.

Les atouts touristiques sont fournis par le parc W du Niger et doublés de la zone cynégétique de la Djona où l'on peut chasser et photographier une faune variée pendant la saison touristique.

3. Caractéristiques démographiques

La population du département de l'Alibori dénombrée au RGPH4 de mai 2013 est de 867 463 habitants contre 521 093 habitants au RGPH4 de février 2002. Au cours des deux premiers recensements de 1979 et 1992, la population de ce département était respectivement de 213 078 habitants et de 355 950 habitants. Avec des taux d'accroissement de 4,03 entre 1979 et 1992 ; 3,88 entre 1992 et 2002 et 4,61 entre 2002 et 2013, on se rend aisément compte que c'est un département à fort taux de croissance, les taux au niveau national étant respectivement de 3,04 ; 3,25 et 3,52. Au RGPH4, on compte dans l'Alibori 98,9 hommes pour 100 femmes alors qu'on en comptait 99,3 pour 100 femmes au RGPH3. Fort de ses 867 463 habitants, l'Alibori a un poids démographique de 8,7% (contre 7,7% au recensement de 2002). Avec une superficie de 26 242 km², il affiche une densité de 33 habitants au km², ce qui fait de ce département l'un des moins peuplés, la densité au niveau national étant de 87 habitants au km². Le nombre de communes de plus de 100 000 habitants est passé de deux (2) en 2002 à quatre (4) en 2013 ; il s'agit de : Banikoara (246 575), Gogounou (117 523), Kandi (179 290) et Malanville (168 641).

Environ 14% de la population agricole béninoise s'occupent de l'agriculture dans ce département avec 74 693 ménages agricoles sur 108 351 ménages, ce qui lui confère le caractère de grenier du Bénin. Les ethnies couramment rencontrées sont : les Bariba et apparentés 37,1%, les Peulh ou Peul dans une proportion de 26,5% ; les Dendi et apparentés 20,1%. Du point de vue de la pratique religieuse, l'Islam vient en tête avec 81,3% de population, suivi du Catholicisme (8,6%).

4. Infrastructures sociocommunautaires

Avec ses 6 communes composées par 41 arrondissements, le département de l'Alibori dispose de 3 zones sanitaires, 49 centres de santé, 37 dispensaires et 2 maternités..

L'accès à l'eau potable semble poser encore d'énormes difficultés aux populations. A peine 40% de ménages ont accès à l'eau potable selon le RGPH4.

Sur le plan des infrastructures scolaires, on note un effort important. Presque tous les villages et quartiers de ville disposent d'une école primaire et des collèges à 1^{er} cycle et à 2^{ème} cycle sont présents dans beaucoup d'arrondissements.

5. Activités économiques du département

Le Tableau 1 présente la distribution en pourcentage de la population active par commune selon les branches d'activités dans le département de l'Alibori. Il ressort de ce tableau que les branches d'activités les plus dominantes dans ces différentes communes sont d'abord l'Agriculture, Pêche et Chasses, ensuite le commerce, restauration et hébergement et enfin, les

autres services. Dans chacune des communes, la branche d'activité Agriculture, Pêche et Chasses est pratiquée à plus de 75%. La commune de Sègbana est celle dans laquelle elle est plus pratiquée avec une proportion de 92%. Quant à la branche d'activité commerce, restauration et hébergement, les communes de Malanville (10,8%) et de Kandi (8,3%) sont celles dans lesquelles elle est plus dominante.

Dans les communes de Kandi, Banikoara, et de Malanville, la branche « autres services » occupe les 3% environ de la population active de ces communes.

Tableau 1: Activités économiques

| Distribution en pourcentage de la population active par commune selon les branches d'activités | | | | | | | |
|--|-----------------------|-----------|----------|--------|----------|------------|---------|
| Branches d'activités | Communes de l'Alibori | | | | | | |
| | Ensemble | Banikoara | Gogounou | Kandi | Karimama | Malanville | Sègbana |
| Agriculture, Pêche et Chasses | 84,0 | 85,8 | 87,6 | 79,5 | 89,7 | 77,1 | 92,0 |
| Industries extractives | 0,0 | 0,0 | 0,0 | 0,0 | 0,0 | 0,0 | 0,0 |
| Industries manufacturières | 3,0 | 3,0 | 3,4 | 3,7 | 1,1 | 3,1 | 2,0 |
| Eau, Electricité, Gaz, Assainissement, Traitement des déchets et Dépollution | 0,1 | 0,0 | 0,0 | 0,2 | 0,0 | 0,1 | 0,0 |
| Bâtiment et Travaux publics | 0,5 | 0,4 | 0,3 | 0,8 | 0,1 | 0,7 | 0,3 |
| Commerce, Restauration et Hébergement | 6,5 | 5,4 | 4,3 | 8,3 | 5,6 | 10,8 | 2,1 |
| Transport et Communication | 1,5 | 0,7 | 1,0 | 2,8 | 0,3 | 2,7 | 0,3 |
| Banque et Assurance | 0,0 | 0,0 | 0,0 | 0,1 | 0,0 | 0,0 | 0,0 |
| Autres services | 2,9 | 3,0 | 2,6 | 3,6 | 1,7 | 2,8 | 2,4 |
| Non Déclarées | 1,4 | 1,5 | 0,7 | 1,1 | 1,5 | 2,6 | 0,8 |
| Total | 100,0 | 100,0 | 100,0 | 100,0 | 100,0 | 100,0 | 100,0 |
| Effectifs | 268 896 | 76 432 | 38 782 | 62 444 | 20 890 | 45 724 | 24 624 |

Source : INSAE, RGPH4-2013

6. Activités agricoles

o Ménages agricoles par commune

Le Tableau 2 contient l'effectif des ménages agricoles par commune et par sexe du chef de ménage dans le département de l'Alibori. Il ressort de ce tableau que ce département compte, 74 693 ménages agricoles dont seulement 4 070 sont dirigés par des femmes. Il en découle que près de 95% des ménages agricoles sont dirigés par des hommes. La commune de Banikoara détient le plus grand effectif de ménages agricoles (18 443), tandis que Karimama se classe en dernière position avec 7 768 ménages agricoles.

Tableau 2: Ménages agricoles

| Effectif des chefs de ménages agricoles par commune et selon le sexe dans le département de l'Alibori | | | | | | | |
|---|-----------------------|----------|--------|----------|------------|---------|----------|
| | Communes de l'Alibori | | | | | | |
| | Banikoara | Gogounou | Kandi | Karimama | Malanville | Sègbana | Ensemble |
| Ménages agricoles | 18 443 | 10 976 | 14 910 | 7 768 | 13 753 | 8 843 | 74 693 |
| Masculin | 17 220 | 10 224 | 13 959 | 7 516 | 13 226 | 8 478 | 70 623 |
| Féminin | 1 223 | 752 | 951 | 252 | 527 | 365 | 4 070 |

Source : INSAE, RGPH4-2013

o Principaux domaines d'activités agricoles par commune

Le Tableau 3 montre la distribution en pourcentage des ménages agricoles par commune selon les principaux domaines d'activités. De ce tableau, il ressort que de façon générale, 92,8% des ménages agricoles exercent dans le domaine végétal. La production animale est le

deuxième domaine agricole dans le département avec la commune de Sègbana qui enregistre la forte proportion du département (9,4%). Dans le domaine halieutique, seulement 0,3% des ménages agricoles y sont enregistrés.

Tableau 3 : Principaux domaines d'activités agricoles

| Distribution en pourcentage des ménages agricoles par commune selon les principaux domaines d'activités | | | | | | | |
|---|-----------------------|-----------|----------|--------|----------|------------|---------|
| | Communes de l'Alibori | | | | | | |
| | Ensemble | Banikoara | Gogounou | Kandi | Karimama | Malanville | Segbana |
| Principaux domaines agricoles | | | | | | | |
| Végétal | 92,8 | 94,2 | 91 | 93,9 | 94,1 | 92,4 | 89,7 |
| Animal | 6,2 | 5,3 | 7,1 | 5,9 | 4,3 | 5,8 | 9,4 |
| Halieutique | 0,3 | 0,1 | 0 | 0,1 | 1,1 | 0,9 | 0 |
| Autre | 0,7 | 0,4 | 1,8 | 0,1 | 0,4 | 0,9 | 0,9 |
| Total | 100 | 100 | 100 | 100 | 100 | 100 | 100 |
| Effectif | 79 841 | 19 738 | 11 848 | 15 859 | 8 184 | 14 866 | 9 346 |

Source : INSAE, RGPH4-2013

- o Les 10 premières cultures

Le Tableau 4 présente la distribution en pourcentage des ménages agricoles par commune selon les produits les plus cultivés durant la campagne 2012-2013.

- le maïs et le sorgho/mil/fonio sont les deux produits les plus cultivés par les ménages agricoles dans presque toutes les communes du département de l'Alibori.
- Le riz (31,1%) et le sorgho/mil/fonio (22,9%) sont beaucoup plus cultivés par les ménages agricoles de la commune de Malanville.

Tableau 4 : Produits agricoles les plus cultivés

Distribution en pourcentage des ménages agricoles du département de l'Alibori par commune selon les 10 produits les plus cultivés durant la campagne 2012-2013

| Communes de l'Alibori | | | | | | | | | | | |
|-----------------------|--------|----------------------|--------|----------------------|--------|----------------------|-------|------------------------|--------|----------------------|-------|
| Banikoara | | Gogounou | | Kandi | | Karimama | | Malanville | | Segbana | |
| Maïs | 58,1 | Maïs | 34,1 | Maïs | 52,8 | Sorgho/ Mil/fonio | 57,7 | Riz | 31,3 | Sorgho/ Mil/fonio | 36,8 |
| Sorgho/Mil/ fonio | 26,8 | Sorgho/Mil/ fonio | 12,7 | Sorgho/ Mil/fonio | 15,9 | Riz | 19,6 | Sorgho/ Mil/fonio | 22,9 | Maïs | 31,5 |
| Igname | 2,8 | Riz | 3,5 | Riz | 3,0 | Arachide | 8,6 | Maïs | 17,5 | Arachide | 8,9 |
| Riz | 2,7 | Igname | 3,3 | Lait frais | 2,4 | Maïs | 5,4 | Arachide | 8,6 | Igname | 8,0 |
| Lait frais | 2,4 | Lait frais | 2,7 | Arachide | 1,7 | Œuf de poule | 2,2 | Poivre, ail, épices | 4,0 | Lait frais | 6,1 |
| Arachide | 1,7 | Manioc | 0,9 | Œuf de poule | 1,1 | Poisson | 1,6 | Légume s fraîches | 3,5 | Haricots/ Niébé | 2,5 |
| Coton | 1,5 | Œuf de poule | 0,6 | Igname | 0,6 | Lait frais | 1,1 | Oignons | 3,4 | Riz | 1,6 |
| Œuf de poule | 1,0 | Arachide | 0,5 | Viande | 0,6 | Bœufs | 0,5 | Lait frais | 2,5 | Manioc | 1,2 |
| Manioc | 0,6 | Coton | 0,5 | Coton | 0,5 | Palmier huile | 0,5 | Viande | 1,3 | Viande | 0,9 |
| Soja | 0,5 | Soja | 0,4 | Manioc | 0,5 | Coton | 0,4 | Manioc | 0,8 | Soja | 0,9 |
| Effectifs | 18 299 | Effectifs | 10 969 | Effectifs | 14 798 | Effectifs | 7 766 | Effectifs | 13 736 | Effectifs | 8 828 |

Seuls les ménages ordinaires enregistrés au recensement sont inclus dans le dénominateur.

Au numérateur, nous avons les effectifs des ménages agricoles par commune.

Source : INSAE, RGPH4-2013

- Produits agricoles du PRSA par commune
- Sur les treize (13) produits du Programme de Relance du Secteur Agricole (PRSA), les cultures céréalières (62,0%) et les cultures de rente (30,0%) viennent en tête en termes de production des ménages agricoles du département.
- Les mêmes tendances s'observent dans les communes.

| Tableau 5: Produits agricoles du PRSA | | | | | | | |
|--|-----------------------|-----------|----------|--------|----------|------------|---------|
| Distribution en pourcentage des ménages agricoles par commune selon les produits agricoles du PRSA | | | | | | | |
| | Communes de l'Alibori | | | | | | |
| | Ensemble | Banikoara | Gogounou | Kandi | Karimama | Malanville | Ségbana |
| Produits agricoles PRSA | | | | | | | |
| Cultures de rente | 30,0 | 36,8 | 32,3 | 38,3 | 14,8 | 15,3 | 22,7 |
| Coton | 29,3 | 36,4 | 31,5 | 37,7 | 14,0 | 14,3 | 22,1 |
| Palmier à huile | 0,3 | 0,2 | 0,4 | 0,3 | 0,6 | 0,3 | 0,1 |
| Ananas | 0,1 | 0,1 | 0,1 | 0,1 | 0,1 | 0,1 | 0,2 |
| Anacarde | 0,2 | 0,1 | 0,2 | 0,2 | 0,1 | 0,5 | 0,3 |
| Cultures céréalières | 62,0 | 57,2 | 57,5 | 56,1 | 75,1 | 78,8 | 60,6 |
| Maïs | 51,4 | 54,9 | 53,2 | 53,2 | 34,6 | 42,3 | 59,3 |
| Riz | 10,6 | 2,3 | 4,3 | 2,9 | 40,4 | 36,4 | 1,4 |
| Tubercules | 2,6 | 2,4 | 4,4 | 0,9 | 0,6 | 1,1 | 7,4 |
| Manioc | 0,6 | 0,5 | 0,9 | 0,4 | 0,2 | 0,7 | 0,9 |
| Igname | 2,0 | 1,9 | 3,4 | 0,5 | 0,4 | 0,4 | 6,5 |
| Elevage | 5,2 | 3,5 | 5,8 | 4,7 | 7,5 | 4,4 | 9,2 |
| Viande | 1,5 | 0,8 | 1,1 | 1,5 | 1,9 | 1,6 | 3,6 |
| Lait | 2,9 | 2,0 | 4,1 | 2,5 | 3,1 | 2,3 | 5,1 |
| Œuf | 0,7 | 0,6 | 0,6 | 0,8 | 2,4 | 0,4 | 0,5 |
| Pêche ou aquaculture | 0,3 | 0,1 | 0,1 | 0,1 | 2,0 | 0,5 | 0,0 |
| Poisson | 0,3 | 0,1 | 0,1 | 0,1 | 2,0 | 0,5 | 0,0 |
| Crevette | 0,0 | 0,0 | 0,0 | 0,0 | 0,0 | 0,1 | 0,0 |
| Total | 100,0 | 100,0 | 100,0 | 100,0 | 100,0 | 100,0 | 100,0 |
| Effectif | 122 192 | 32 989 | 20 671 | 27 741 | 7590 | 20 041 | 13 160 |

Source : INSAE, RGPH4-2013

○ Types d'équipement

Le tableau 6 présente la distribution en pourcentage des ménages agricoles par commune du département de l'Alibori selon le type d'équipement. Ce tableau montre que l'équipement traditionnel et attelage est le type d'équipement le plus utilisé par les ménages (40,1%). La commune de Karimama est celle qui utilise le plus ce type d'équipement avec un pourcentage de 71,5%. L'utilisation des équipements traditionnels uniquement est aussi non négligeable. En effet, 38,4% des ménages utilisent les équipements traditionnels avec la commune de Ségbana qui enregistre la plus forte proportion (54,2%). La mécanisation de l'agriculture est presque absente dans le département. Moins d'un pour cent des ménages la pratique.

Tableau 6: Types d'équipement dans le département de l'Alibori

Distribution en pourcentage des ménages agricoles par commune selon le type d'équipement

| Type d'équipement | Communes de l'Alibori | | | | | | |
|---------------------------|-----------------------|-----------|----------|--------|----------|------------|---------|
| | Ensemble | Banikoara | Gogounou | Kandi | Karimama | Malanville | Ségbana |
| Traditionnel | 38,4 | 40,2 | 47,2 | 26,5 | 22,3 | 40,4 | 54,2 |
| Attelage | 16,8 | 23,2 | 21,2 | 17,1 | 4,4 | 10,5 | 18,3 |
| Mécanique | 0,9 | 1,8 | 1,9 | 0,3 | 0,2 | 0,3 | 0,7 |
| Traditionnel et attelage | 40,1 | 32,1 | 26,0 | 53,3 | 71,5 | 40,3 | 24,8 |
| Traditionnel et mécanique | 3,7 | 2,7 | 3,8 | 2,8 | 1,7 | 8,5 | 1,9 |
| Total | 100,0 | 100,0 | 100,0 | 100,0 | 100,0 | 100,0 | 100,0 |
| Effectif | 71 108 | 17 242 | 10 714 | 14 068 | 7 405 | 13 192 | 8 487 |

Source : INSAE, RGPH4-2013

7. Pauvreté dans les communes

- L'indice de la pauvreté humaine (IPH) est plus élevé dans la commune de Karimama (60,1%) et plus faible dans la commune de Kandi (52,8%).
- Quelle que soit la forme de la pauvreté, la commune de Karimama est plus touchée alors que la commune Kandi s'affiche comme la moins pauvre du département.

Tableau 7: Principaux indicateurs de pauvreté

| Indicateurs | Communes de l'Alibori | | | | | | | | |
|---|-----------------------|--------|-------|-----------|----------|-------|----------|------------|---------|
| | Ensemble | Urbain | Rural | Banikoara | Gogounou | Kandi | Karimama | Malanville | Ségbana |
| IPH ¹ | 56,6 | 43,9 | 60,3 | 58,3 | 55,9 | 52,8 | 60,1 | 56,2 | 56,8 |
| Incidence de la pauvreté non monétaire ² | 23,5 | 24 | 23,3 | 21,9 | 18,8 | 16,9 | 37,6 | 24,9 | 34 |
| Incidence de la pauvreté d'existence ³ | 51,2 | 27,4 | 58,9 | 56,3 | 46,7 | 40,3 | 79,3 | 43,4 | 59,2 |
| Taux de pauvreté multidimensionnelle ⁴ | 72,6 | 47,2 | 80,8 | 74,1 | 72,2 | 65,1 | 85,7 | 72,6 | 74,7 |

Source : INSAE, RGPH4-2013

¹ IPH : Indice de Pauvreté Humaine, il est calculé à partir de trois indicateurs que sont :

- ✚ Pourcentage de la population n'ayant pas accès à l'eau potable ;
- ✚ Taux d'analphabétisme de la population ;
- ✚ Taux de mortalité infanto-juvénile

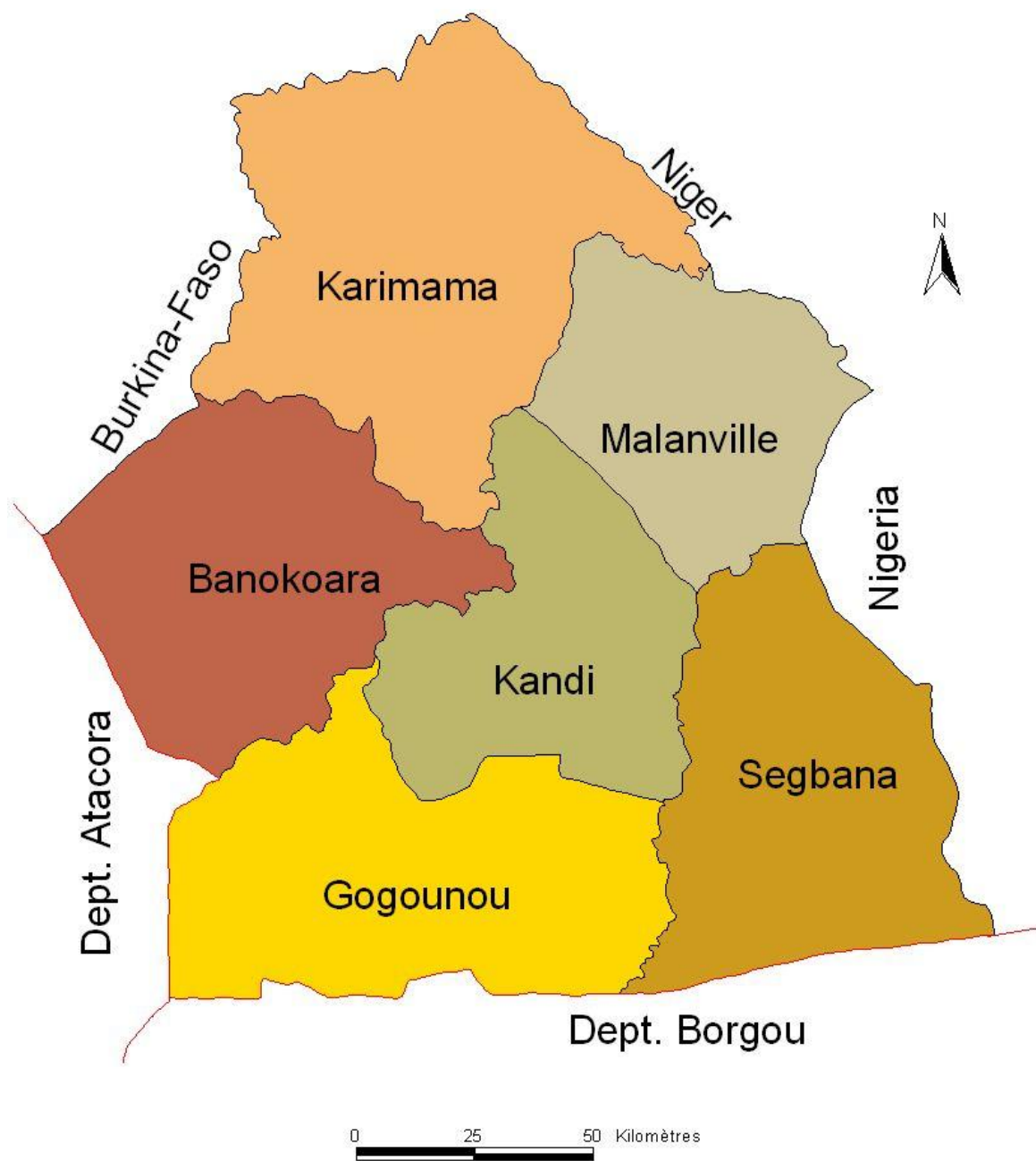
² IPNM : Incidence de la pauvreté non monétaire calculée à partir des variables de conditions de vie des ménages et des biens possédés

³ Incidence de la Pauvreté d'Existence : calculé à partir des variables des conditions de vie des ménages seulement

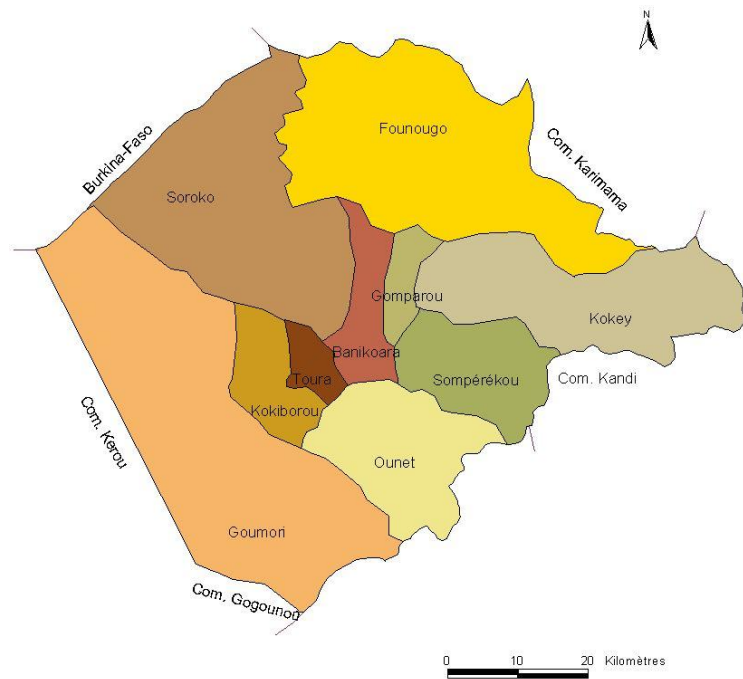
⁴ TPM : Taux de Pauvreté Multidimensionnelle : calculé sur la base de 9 privations, la malnutrition n'a pas été prise en compte au niveau de la composante santé :

- ✚ **Santé** : insuffisance pondérale, décès des enfants de moins de 5 ans dans le ménage ;
- ✚ **Education** : Personne du ménage n'ayant pas dépassé le primaire, au moins un enfant en âge scolaire ne fréquente pas l'école ;
- ✚ **Condition de vie** : Pas d'électricité, Aucun accès à l'eau potable ou eau améliorée, Aucun accès à des moyens d'assainissement adéquats, l'habitation a des sols sales (matériaux non définitifs), le ménage utilise des combustibles de cuisson "sales" (bois de chauffage, charbon de bois, etc.), le ménage ne possède ni de voiture ni de motocyclette et possède tout au plus l'un des biens suivants : bicyclette, radio, réfrigérateur, téléphone ou téléviseur.

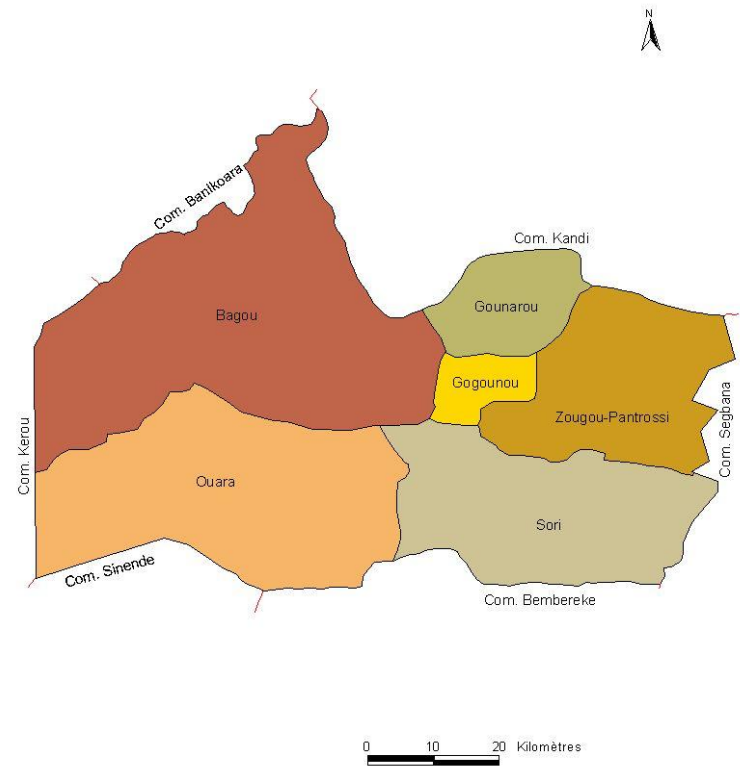
Carte du département de l'Alibori



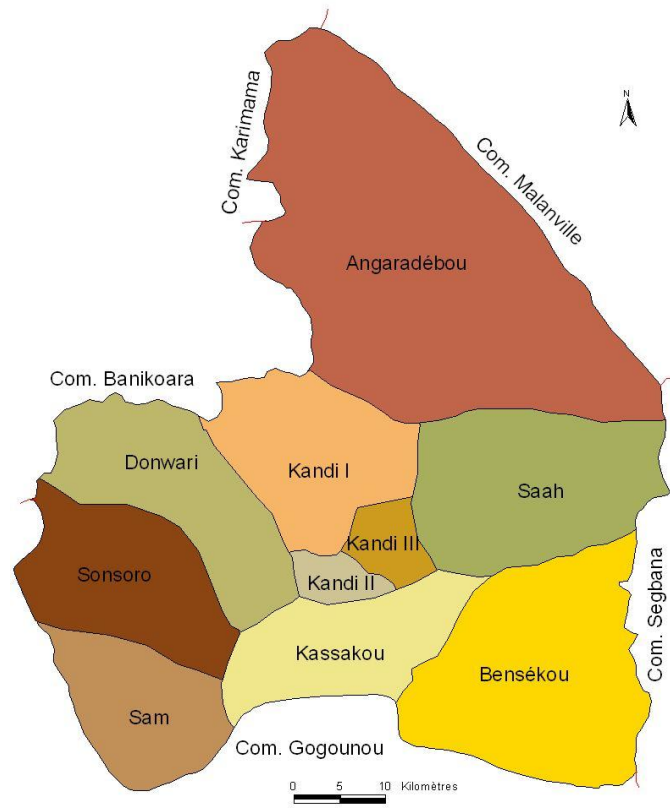
Carte de la commune de Banikoara



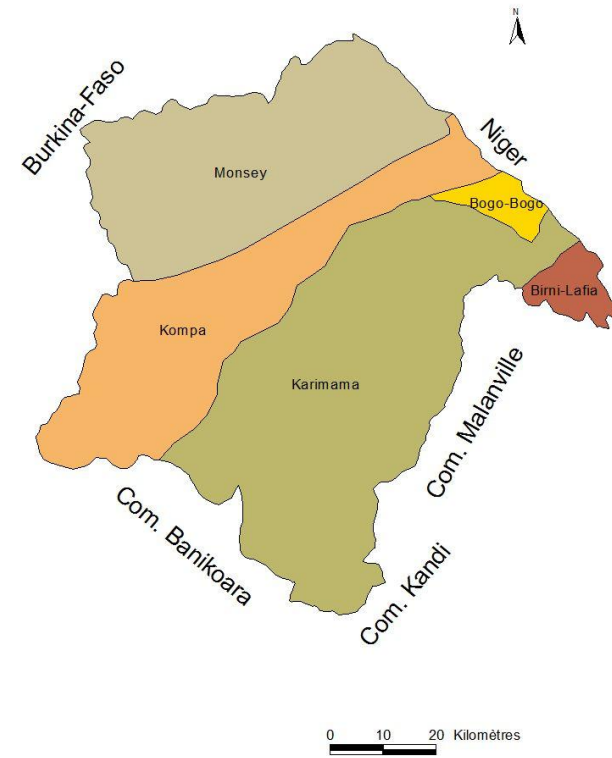
Carte de la commune de Gogounou



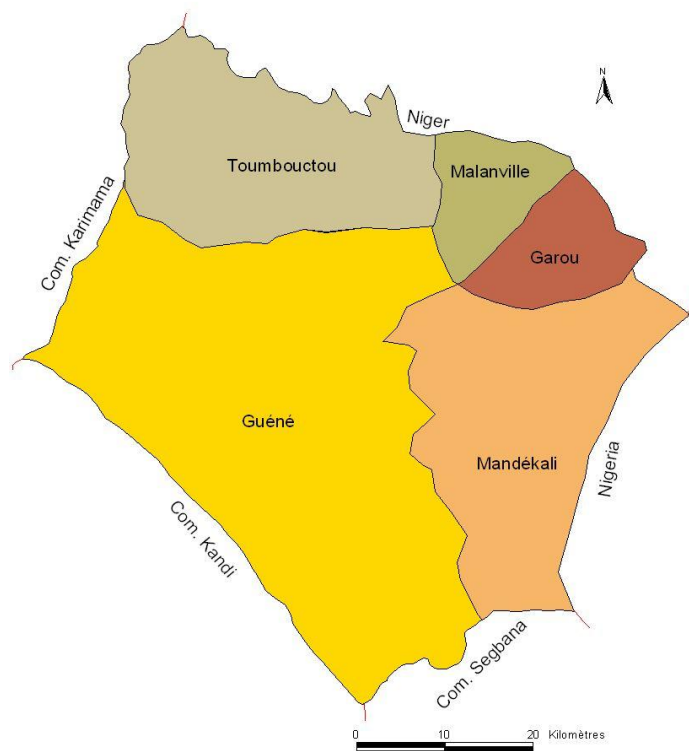
Carte de la commune Kandi



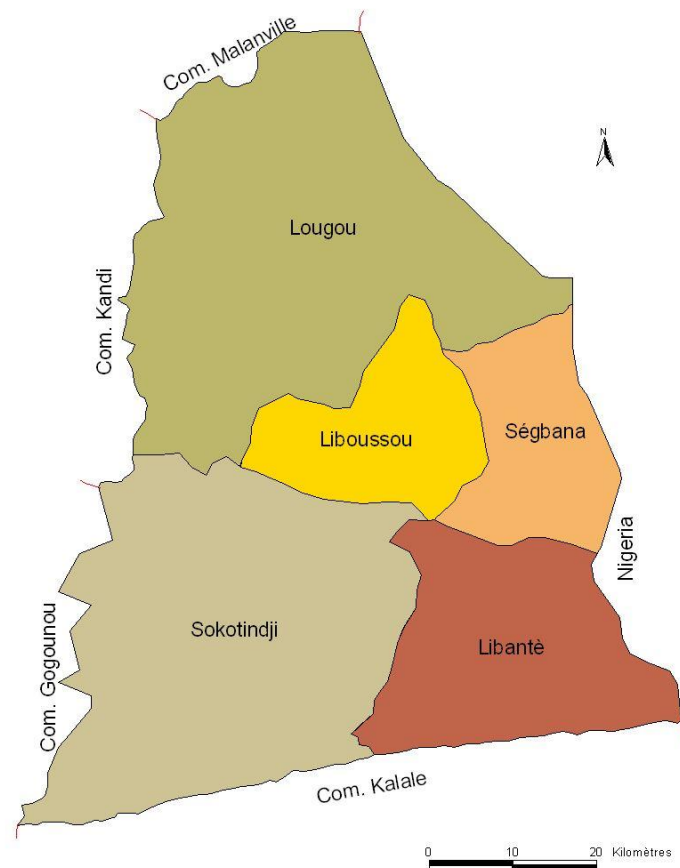
Carte de la commune de Karimama



Carte de la commune de Malanville



Carte de la commune de Ségbana



II. DONNEES SOCIO DEMOGRAPHIQUES ET COMMUNAUTAIRES

| CARACTERISTIQUES DEMOGRAPHIQUES ET EQUIPEMENTS SOCIOCOMMUNAUTAIRES DES UNITES ADMINISTRATIVES | | | | | | | | | | | | | | | | | | | | | |
|---|-------------------|-------------------|----------------|----------------|---------------|-----------------------|-----------------|----------------------------|----------------|----------------|----------------|---------------|----------------|-----------------------|------------------------------|--------------------------------|-------------------------------|--|--------------------------|-----------|------------|
| DIVISIONS ADMINISTRATIVES | TOUS MENAGES | | | | | EXPLOITATION AGRICOLE | | STRUCTURE DE LA POPULATION | | | | | | ACCES A L'EAU POTABLE | | INFRASTRUCTURES DE L'EDUCATION | | | INFRASTRUCTURES DE SANTE | | |
| | Nombre de ménages | Population Totale | Masculin | Féminin | Taille ménage | Population agricole | Ménage agricole | 0-5 ans | 6-11 ans | 0-14 ans | 15-59 ans | 60 ans &+ | 18 ans &+ | % des ménages | Disponibilité en eau potable | Ecole primaire | Collège 1 ^{er} cycle | Collège 1 ^{er} et 2 nd cycle | Dispensaire | Maternité | CS complet |
| DEP: ALIBORI | 108 351 | 867 463 | 431 357 | 436 106 | 8,0 | 655 732 | 74 693 | 207 146 | 177 496 | 445 670 | 391 724 | 30 034 | 366 275 | 40,0 | Non | 423 | 21 | 11 | 37 | 2 | 49 |
| COM: BANIKOARA | 26 895 | 246 575 | 122 445 | 124 130 | 9,2 | 187 017 | 18 443 | 57 197 | 51 091 | 126 388 | 111 007 | 9 173 | 104 343 | 28,4 | Non | 166 | 8 | 3 | 12 | 2 | 14 |
| ARROND: FOUNOUGO | 4 414 | 47 026 | 23 138 | 23 888 | 10,7 | 39 006 | 3 449 | 12 158 | 10 109 | 25 558 | 19 863 | 1 604 | 18 575 | 14,0 | Non | 26 | 2 | 0 | 5 | 0 | 2 |
| BOFOUNOU-PEULH | 128 | 1 381 | 695 | 686 | 10,8 | 1 332 | 124 | 364 | 280 | 749 | 597 | 35 | 536 | 62,5 | Oui | 0 | 0 | 0 | 0 | 0 | 0 |
| FOUNOUGO A | 913 | 9 899 | 4 923 | 4 976 | 10,8 | 8 078 | 704 | 2 416 | 2 064 | 5 218 | 4 357 | 324 | 4 004 | 2,0 | Non | 4 | 1 | 0 | 0 | 0 | 0 |
| FOUNOUGO B | 731 | 6 838 | 3 363 | 3 475 | 9,4 | 5 385 | 466 | 1 553 | 1 356 | 3 445 | 3 124 | 269 | 2 904 | 11,4 | Non | 4 | 1 | 0 | 1 | 0 | 1 |
| FOUNOUGO PEULH | 122 | 1 985 | 942 | 1 043 | 16,3 | 1 697 | 95 | 573 | 409 | 1 097 | 828 | 60 | 772 | 52,5 | Oui | 0 | 0 | 0 | 0 | 0 | 0 |
| GNINGNIMPOGOU | 289 | 3 397 | 1 675 | 1 722 | 11,8 | 2 650 | 210 | 875 | 796 | 1 939 | 1 353 | 105 | 1 236 | 15,6 | Non | 4 | 0 | 0 | 1 | 0 | 0 |
| GOUGNIROU-BARIBA | 163 | 1 824 | 881 | 943 | 11,2 | 1 794 | 157 | 477 | 372 | 983 | 759 | 82 | 724 | 28,8 | Non | 2 | 0 | 0 | 1 | 0 | 0 |
| GOUGNIROU PEULH | 125 | 1 163 | 583 | 580 | 9,3 | 1 154 | 122 | 341 | 276 | 678 | 452 | 33 | 436 | 13,6 | Non | 0 | 0 | 0 | 0 | 0 | 0 |
| IGRIGGOU | 679 | 7 096 | 3 452 | 3 644 | 10,5 | 5 365 | 514 | 1 977 | 1 546 | 3 942 | 2 919 | 235 | 2 757 | 22,1 | Non | 4 | 0 | 0 | 1 | 0 | 0 |
| KANDEROU | 467 | 5 912 | 2 946 | 2 966 | 12,7 | 5 464 | 418 | 1 601 | 1 350 | 3 367 | 2 338 | 206 | 2 227 | 10,5 | Non | 4 | 0 | 0 | 1 | 0 | 1 |
| KPAKO GBARI | 380 | 3 806 | 1 850 | 1 956 | 10,0 | 3 757 | 371 | 959 | 864 | 2 088 | 1 558 | 160 | 1 492 | 10,5 | Non | 4 | 0 | 0 | 0 | 0 | 0 |
| SAMPETO | 417 | 3 725 | 1 828 | 1 897 | 8,9 | 2 330 | 268 | 1 022 | 796 | 2 052 | 1 578 | 95 | 1 487 | 5,5 | Non | 0 | 0 | 0 | 0 | 0 | 0 |
| ARROND: GOMPAROU | 2 204 | 22 803 | 11 418 | 11 385 | 10,3 | 19 085 | 1 717 | 4 818 | 4 665 | 11 283 | 10 648 | 872 | 9 940 | 40,8 | Non | 15 | 0 | 1 | 1 | 0 | 2 |
| BOUHANROU | 274 | 2 891 | 1 428 | 1 463 | 10,6 | 2 126 | 186 | 610 | 614 | 1 457 | 1 307 | 127 | 1 218 | 13,9 | Non | 2 | 0 | 0 | 1 | 0 | 0 |
| GOMPAROU A | 403 | 3 969 | 1 956 | 2 013 | 9,8 | 3 279 | 290 | 726 | 765 | 1 825 | 1 978 | 166 | 1 856 | 47,4 | Non | 2 | 0 | 0 | 0 | 0 | 0 |
| GOMPAROU B | 261 | 2 521 | 1 247 | 1 274 | 9,7 | 1 914 | 167 | 451 | 446 | 1 118 | 1 289 | 114 | 1 237 | 31,8 | Non | 2 | 0 | 1 | 0 | 0 | 1 |
| GOMPAROU PEULH | 83 | 899 | 442 | 457 | 10,8 | 895 | 81 | 218 | 215 | 510 | 355 | 34 | 332 | 90,4 | Oui | 1 | 0 | 0 | 0 | 0 | 0 |
| KPESSANROU | 167 | 1 908 | 965 | 943 | 11,4 | 1 722 | 146 | 308 | 297 | 757 | 1 064 | 87 | 1 031 | 35,9 | Non | 2 | 0 | 0 | 0 | 0 | 0 |
| NIEKOUBANTA | 77 | 828 | 415 | 413 | 10,8 | 809 | 74 | 173 | 175 | 419 | 353 | 56 | 346 | 92,2 | Oui | 0 | 0 | 0 | 0 | 0 | 1 |
| PAMPIME | 426 | 4 778 | 2 394 | 2 384 | 11,2 | 4 131 | 355 | 1 148 | 1 065 | 2 548 | 2 079 | 151 | 1 931 | 12,4 | Non | 4 | 0 | 0 | 0 | 0 | 0 |
| TIGASSOUNON | 445 | 4 137 | 2 137 | 2 000 | 9,3 | 3 344 | 351 | 974 | 891 | 2 171 | 1 858 | 108 | 1 655 | 60,2 | Oui | 2 | 0 | 0 | 0 | 0 | 0 |
| GOUROUEDE | 68 | 872 | 434 | 438 | 12,8 | 865 | 67 | 210 | 197 | 478 | 365 | 29 | 334 | 89,7 | Oui | 0 | 0 | 0 | 0 | 0 | 0 |
| ARROND: GOUMORI | 3 769 | 33 241 | 16 484 | 16 757 | 8,8 | 23 213 | 2 435 | 7 596 | 6 940 | 16 928 | 15 079 | 1 233 | 14 142 | 20,7 | Non | 22 | 1 | 0 | 1 | 0 | 1 |
| DOMBOURE BARIBA | 340 | 3 105 | 1 522 | 1 583 | 9,1 | 2 943 | 307 | 696 | 703 | 1 610 | 1 343 | 152 | 1 304 | 3,2 | Non | 1 | 0 | 0 | 0 | 0 | 0 |
| DOMBOURE PEULH | 316 | 2 486 | 1 274 | 1 212 | 7,9 | 1 898 | 238 | 605 | 578 | 1 366 | 1 038 | 82 | 976 | 5,7 | Non | 0 | 0 | 0 | 0 | 0 | 0 |

CARACTERISTIQUES DEMOGRAPHIQUES ET EQUIPEMENTS SOCIOCOMMUNAUTAIRES DES UNITES ADMINISTRATIVES

| DIVISIONS ADMINISTRATIVES | TOUS MENAGES | | | | | EXPLOITATION AGRICOLE | | STRUCTURE DE LA POPULATION | | | | | | ACCES A L'EAU POTABLE | | INFRASTRUCTURES DE L'EDUCATION | | | INFRASTRUCTURES DE SANTE | | |
|---------------------------|-------------------|-------------------|---------------|---------------|---------------|-----------------------|-----------------|----------------------------|--------------|---------------|---------------|------------|---------------|-----------------------|------------------------------|--------------------------------|-------------------------------|--|--------------------------|-----------|------------|
| | Nombre de ménages | Population Totale | Masculin | Féminin | Taille ménage | Population agricole | Ménage agricole | 0-5 ans | 6-11 ans | 0-14 ans | 15-59 ans | 60 ans &+ | 18 ans &+ | % des ménages | Disponibilité en eau potable | Ecole primaire | Collège 1 ^{er} cycle | Collège 1 ^{er} et 2 nd cycle | Dispensaire | Maternité | CS complet |
| | | | | | | | | | | | | | | | | | | | | | |
| GBANGBANGA | 501 | 4 586 | 2 341 | 2 245 | 9,2 | 2 072 | 226 | 1 026 | 972 | 2 350 | 2 079 | 157 | 1 934 | 40,5 | Non | 4 | 0 | 0 | 0 | 0 | 0 |
| GBASSA | 865 | 7 893 | 3 959 | 3 934 | 9,1 | 5 318 | 562 | 2 046 | 1 585 | 4 163 | 3 444 | 286 | 3 281 | 19,9 | Non | 7 | 0 | 0 | 1 | 0 | 0 |
| GOUMORIA | 690 | 5 722 | 2 764 | 2 958 | 8,3 | 3 471 | 332 | 1 227 | 1 127 | 2 766 | 2 747 | 208 | 2 573 | 15,9 | Non | 4 | 0 | 0 | 0 | 0 | 1 |
| GOUMORIB | 539 | 4 627 | 2 248 | 2 379 | 8,6 | 2 917 | 291 | 848 | 948 | 2 196 | 2 235 | 196 | 2 030 | 18,0 | Non | 2 | 1 | 0 | 0 | 0 | 0 |
| GOUMORI PEULH | 110 | 1 407 | 697 | 710 | 12,8 | 1 407 | 110 | 359 | 316 | 770 | 606 | 31 | 545 | 53,6 | Oui | 0 | 0 | 0 | 0 | 0 | 0 |
| MONDOUKOKA | 408 | 3 415 | 1 679 | 1 736 | 8,4 | 3 187 | 369 | 789 | 711 | 1 707 | 1 587 | 121 | 1 499 | 26,7 | Non | 4 | 0 | 0 | 0 | 0 | 0 |
| ARROND: KOKEY | 2 018 | 18 596 | 9 257 | 9 339 | 9,2 | 14 295 | 1 498 | 4 570 | 3 918 | 9 833 | 8 194 | 569 | 7 484 | 51,1 | Oui | 9 | 0 | 0 | 1 | 0 | 1 |
| KOKEY A | 946 | 7 862 | 3 915 | 3 947 | 8,3 | 5 802 | 669 | 1 911 | 1 635 | 4 112 | 3 494 | 256 | 3 212 | 46,1 | Non | 3 | 0 | 0 | 1 | 0 | 1 |
| KOKEY B | 494 | 4 713 | 2 281 | 2 432 | 9,5 | 4 451 | 446 | 1 208 | 984 | 2 520 | 2 066 | 127 | 1 903 | 41,7 | Non | 5 | 0 | 0 | 0 | 0 | 0 |
| NIMBERE PEULH | 408 | 4 393 | 2 213 | 2 180 | 10,8 | 2 466 | 221 | 1 078 | 940 | 2 341 | 1 920 | 132 | 1 733 | 70,8 | Oui | 1 | 0 | 0 | 0 | 0 | 0 |
| PIGUIRE PEULH | 170 | 1 628 | 848 | 780 | 9,6 | 1 576 | 162 | 373 | 359 | 860 | 714 | 54 | 636 | 58,8 | Oui | 0 | 0 | 0 | 0 | 0 | 0 |
| ARROND: KOKIBOROU | 1 036 | 10 531 | 5 212 | 5 319 | 10,2 | 6 303 | 581 | 2 414 | 2 168 | 5 344 | 4 613 | 571 | 4 533 | 20,8 | Non | 6 | 0 | 0 | 0 | 0 | 2 |
| KOKIBOROU A | 220 | 2 583 | 1 340 | 1 243 | 11,7 | 1 695 | 134 | 523 | 492 | 1 169 | 1 153 | 258 | 1 264 | 27,3 | Non | 2 | 0 | 0 | 0 | 0 | 1 |
| KOKIBOROU B | 222 | 1 817 | 870 | 947 | 8,2 | 893 | 100 | 364 | 359 | 855 | 865 | 97 | 865 | 19,8 | Non | 2 | 0 | 0 | 0 | 0 | 0 |
| KOKIBOROU PEULH | 385 | 4 040 | 2 037 | 2 003 | 10,5 | 1 833 | 180 | 1 049 | 871 | 2 231 | 1 675 | 134 | 1 535 | 13,8 | Non | 0 | 0 | 0 | 0 | 0 | 0 |
| SIRIKOU | 209 | 2 091 | 965 | 1 126 | 10,0 | 1 882 | 167 | 478 | 446 | 1 089 | 920 | 82 | 869 | 27,8 | Non | 2 | 0 | 0 | 0 | 0 | 1 |
| ARROND: OUNET | 2 182 | 20 920 | 10 323 | 10 597 | 9,6 | 18 925 | 1 909 | 5 137 | 4 705 | 11 335 | 8 911 | 674 | 8 306 | 36,4 | Non | 14 | 0 | 0 | 0 | 0 | 1 |
| OUNET A | 677 | 5 834 | 2 914 | 2 920 | 8,6 | 5 395 | 613 | 1 517 | 1 233 | 3 124 | 2 538 | 172 | 2 365 | 36,2 | Non | 0 | 0 | 0 | 0 | 0 | 0 |
| OUNET B | 568 | 4 934 | 2 374 | 2 560 | 8,7 | 4 513 | 488 | 1 086 | 1 173 | 2 619 | 2 173 | 142 | 1 993 | 21,8 | Non | 4 | 0 | 0 | 0 | 0 | 1 |
| OUNET PEULH | 197 | 1 953 | 989 | 964 | 9,9 | 1 642 | 164 | 480 | 406 | 1 041 | 859 | 53 | 772 | 44,2 | Non | 1 | 0 | 0 | 0 | 0 | 0 |
| SONNOU BARIBA | 278 | 2 644 | 1 287 | 1 357 | 9,5 | 2 209 | 224 | 569 | 606 | 1 395 | 1 131 | 118 | 1 065 | 37,8 | Non | 7 | 0 | 0 | 0 | 0 | 0 |
| SONNOU PEULH | 462 | 5 555 | 2 759 | 2 796 | 12,0 | 5 166 | 420 | 1 485 | 1 287 | 3 156 | 2 210 | 189 | 2 111 | 50,4 | Oui | 2 | 0 | 0 | 0 | 0 | 0 |
| ARROND: SOMPEREKOU | 2 938 | 25 402 | 12 787 | 12 615 | 8,6 | 18 646 | 1 979 | 5 965 | 5 039 | 12 843 | 11 669 | 890 | 10 952 | 50,6 | Oui | 20 | 0 | 1 | 2 | 1 | 0 |
| POTO | 1 022 | 9 794 | 4 945 | 4 849 | 9,6 | 8 434 | 870 | 2 403 | 2 001 | 5 067 | 4 396 | 331 | 4 073 | 43,6 | Non | 8 | 0 | 0 | 1 | 0 | 0 |
| SIMPEROU | 399 | 3 363 | 1 671 | 1 692 | 8,4 | 3 140 | 347 | 826 | 668 | 1 744 | 1 502 | 117 | 1 423 | 45,6 | Non | 2 | 0 | 0 | 1 | 0 | 0 |
| SIMPEROU-PEULH | 335 | 2 585 | 1 257 | 1 328 | 7,7 | 929 | 92 | 524 | 549 | 1 278 | 1 230 | 77 | 1 146 | 32,5 | Non | 1 | 0 | 0 | 0 | 0 | 0 |
| SOMPEREKOU-A | 617 | 5 202 | 2 650 | 2 552 | 8,4 | 3 843 | 426 | 1 232 | 1 033 | 2 667 | 2 357 | 178 | 2 218 | 61,8 | Oui | 5 | 0 | 1 | 0 | 1 | 0 |
| SOMPEREKOU-B | 227 | 1 752 | 930 | 822 | 7,7 | 675 | 69 | 380 | 286 | 776 | 902 | 74 | 866 | 74,0 | Oui | 1 | 0 | 0 | 0 | 0 | 0 |
| SOMPEREKOU-PEULH | 291 | 2 312 | 1 132 | 1 180 | 7,9 | 1 232 | 129 | 514 | 421 | 1 107 | 1 102 | 103 | 1 063 | 69,4 | Oui | 2 | 0 | 0 | 0 | 0 | 0 |

CARACTERISTIQUES DEMOGRAPHIQUES ET EQUIPEMENTS SOCIOCOMMUNAUTAIRES DES UNITES ADMINISTRATIVES

| DIVISIONS ADMINISTRATIVES | TOUS MENAGES | | | | | EXPLOITATION AGRICOLE | | STRUCTURE DE LA POPULATION | | | | | | ACCES A L'EAU POTABLE | | INFRASTRUCTURES DE L'EDUCATION | | | INFRASTRUCTURES DE SANTE | | |
|---------------------------|-------------------|-------------------|---------------|---------------|---------------|-----------------------|-----------------|----------------------------|---------------|---------------|---------------|--------------|---------------|-----------------------|------------------------------|--------------------------------|-------------------------------|--|--------------------------|-----------|------------|
| | Nombre de ménages | Population Totale | Masculin | Féminin | Taille ménage | Population agricole | Ménage agricole | 0-5 ans | 6-11 ans | 0-14 ans | 15-59 ans | 60 ans &+ | 18 ans &+ | % des ménages | Disponibilité en eau potable | Ecole primaire | Collège 1 ^{er} cycle | Collège 1 ^{er} et 2 nd cycle | Dispensaire | Maternité | CS complet |
| | | | | | | | | | | | | | | | | | | | | | |
| KEGAMONROU | 47 | 394 | 202 | 192 | 8,4 | 393 | 46 | 86 | 81 | 204 | 180 | 10 | 163 | 0,0 | Non | 1 | 0 | 0 | 0 | 0 | 0 |
| ARROND: SOROKO | 1 129 | 9 074 | 4 592 | 4 482 | 8,0 | 7 742 | 894 | 2 083 | 1 801 | 4 508 | 4 130 | 436 | 4 057 | 22,7 | Non | 11 | 0 | 0 | 1 | 1 | 1 |
| GBENIKI | 465 | 3 344 | 1 755 | 1 589 | 7,2 | 3 119 | 407 | 790 | 623 | 1 635 | 1 553 | 156 | 1 563 | 23,2 | Non | 7 | 0 | 0 | 1 | 1 | 0 |
| SOROKO A | 261 | 2 196 | 1 069 | 1 127 | 8,4 | 1 847 | 201 | 490 | 452 | 1 107 | 981 | 108 | 943 | 23,0 | Non | 2 | 0 | 0 | 0 | 0 | 1 |
| SOROKO B | 284 | 2 619 | 1 318 | 1 301 | 9,2 | 2 387 | 241 | 607 | 537 | 1 314 | 1 165 | 140 | 1 149 | 27,8 | Non | 2 | 0 | 0 | 0 | 0 | 0 |
| SOROKO PEULH | 119 | 915 | 450 | 465 | 7,7 | 389 | 45 | 196 | 189 | 452 | 431 | 32 | 402 | 7,6 | Non | 0 | 0 | 0 | 0 | 0 | 0 |
| ARROND: TOURA | 2 291 | 21 411 | 10 530 | 10 881 | 9,3 | 18 319 | 1 794 | 4 710 | 4 501 | 10 889 | 9 679 | 842 | 9 146 | 18,9 | Non | 14 | 1 | 0 | 0 | 0 | 2 |
| ATABENOU | 541 | 5 625 | 2 716 | 2 909 | 10,4 | 5 321 | 486 | 1 299 | 1 221 | 2 925 | 2 482 | 218 | 2 380 | 31,1 | Non | 5 | 0 | 0 | 0 | 0 | 1 |
| TINTINMOU-BARIBA | 662 | 6 473 | 3 218 | 3 255 | 9,8 | 5 968 | 579 | 1 470 | 1 424 | 3 400 | 2 827 | 245 | 2 689 | 11,5 | Non | 6 | 0 | 0 | 0 | 0 | 0 |
| TINTINMOU-PEULH | 301 | 2 402 | 1 218 | 1 184 | 8,0 | 1 887 | 231 | 581 | 526 | 1 302 | 1 021 | 79 | 946 | 47,8 | Non | 1 | 0 | 0 | 0 | 0 | 0 |
| TOURA-A | 449 | 3 822 | 1 884 | 1 938 | 8,5 | 2 782 | 275 | 769 | 736 | 1 814 | 1 854 | 154 | 1 703 | 9,1 | Non | 0 | 1 | 0 | 0 | 0 | 1 |
| TOURA-B | 300 | 2 713 | 1 298 | 1 415 | 9,0 | 2 010 | 187 | 510 | 503 | 1 252 | 1 330 | 131 | 1 264 | 1,7 | Non | 2 | 0 | 0 | 0 | 0 | 0 |
| TOURA-PEULH | 38 | 376 | 196 | 180 | 9,9 | 351 | 36 | 81 | 91 | 196 | 165 | 15 | 164 | 0,0 | Non | 0 | 0 | 0 | 0 | 0 | 0 |
| ARROND: BANIKOARA | 4 914 | 37 571 | 18 704 | 18 867 | 7,6 | 21 483 | 2 187 | 7 746 | 7 245 | 17 867 | 18 221 | 1 482 | 17 208 | 22,7 | Non | 29 | 4 | 1 | 1 | 0 | 2 |
| ARBONGA | 353 | 3 091 | 1 504 | 1 587 | 8,8 | 2 808 | 301 | 766 | 636 | 1 620 | 1 343 | 128 | 1 285 | 20,1 | Non | 3 | 0 | 0 | 1 | 0 | 0 |
| OKIRE | 380 | 2 859 | 1 453 | 1 406 | 7,5 | 1 615 | 175 | 543 | 555 | 1 323 | 1 426 | 110 | 1 331 | 33,7 | Non | 5 | 1 | 0 | 0 | 0 | 1 |
| YADIKPAROU | 1 040 | 7 232 | 3 616 | 3 616 | 7,0 | 3 588 | 366 | 1 524 | 1 305 | 3 333 | 3 658 | 241 | 3 383 | 12,8 | Non | 2 | 0 | 0 | 0 | 0 | 0 |
| WETEROU | 401 | 2 848 | 1 412 | 1 436 | 7,1 | 1 009 | 99 | 554 | 468 | 1 243 | 1 489 | 116 | 1 427 | 49,9 | Non | 0 | 0 | 0 | 0 | 0 | 0 |
| DEMANOU | 344 | 2 620 | 1 286 | 1 334 | 7,6 | 1 178 | 108 | 440 | 448 | 1 096 | 1 424 | 100 | 1 332 | 24,1 | Non | 3 | 0 | 1 | 0 | 0 | 0 |
| OROU GNONROU | 1 018 | 6 411 | 3 165 | 3 246 | 6,3 | 1 734 | 180 | 1 342 | 1 172 | 3 002 | 3 246 | 163 | 2 973 | 30,9 | Non | 4 | 1 | 0 | 0 | 0 | 1 |
| DEROU GAROU | 264 | 2 307 | 1 150 | 1 157 | 8,7 | 2 056 | 229 | 460 | 481 | 1 169 | 1 004 | 134 | 976 | 2,7 | Non | 2 | 0 | 0 | 0 | 0 | 0 |
| KOMMON | 264 | 1 920 | 923 | 997 | 7,3 | 498 | 59 | 360 | 416 | 925 | 899 | 96 | 857 | 12,9 | Non | 1 | 1 | 0 | 0 | 0 | 0 |
| KORI GINGUIRI | 338 | 3 586 | 1 836 | 1 750 | 10,6 | 3 535 | 326 | 950 | 776 | 1 978 | 1 434 | 174 | 1 435 | 19,2 | Non | 3 | 0 | 0 | 0 | 0 | 0 |
| WAGOU | 158 | 1 298 | 635 | 663 | 8,2 | 950 | 101 | 217 | 311 | 618 | 589 | 91 | 613 | 19,6 | Non | 2 | 0 | 0 | 0 | 0 | 0 |
| TOKEY BANTA | 354 | 3 399 | 1 724 | 1 675 | 9,6 | 2 512 | 243 | 590 | 677 | 1 560 | 1 709 | 129 | 1 596 | 13,3 | Non | 4 | 1 | 0 | 0 | 0 | 0 |
| COM: GOGOUNOU | 15 250 | 117 523 | 58 018 | 59 505 | 7,7 | 92 085 | 10 976 | 28 948 | 24 134 | 61 304 | 52 188 | 4 024 | 48 563 | 52,9 | Oui | 52 | 2 | 1 | 4 | 0 | 6 |
| ARROND: BAGOU | 4 027 | 29 958 | 14 796 | 15 162 | 7,4 | 26 375 | 3 359 | 7 664 | 6 179 | 15 844 | 13 025 | 1 089 | 12 178 | 60,5 | Oui | 18 | 1 | 0 | 1 | 0 | 1 |
| BADOU | 547 | 4 031 | 1 995 | 2 036 | 7,4 | 3 913 | 514 | 1 067 | 789 | 2 134 | 1 744 | 153 | 1 622 | 61,1 | Oui | 1 | 0 | 0 | 0 | 0 | 1 |
| BANIGOURE | 513 | 3 890 | 1 911 | 1 979 | 7,6 | 3 618 | 459 | 969 | 906 | 2 128 | 1 619 | 143 | 1 505 | 79,9 | Oui | 3 | 0 | 0 | 1 | 0 | 0 |

CARACTERISTIQUES DEMOGRAPHIQUES ET EQUIPEMENTS SOCIOCOMMUNAUTAIRES DES UNITES ADMINISTRATIVES

| DIVISIONS ADMINISTRATIVES | TOUS MENAGES | | | | | EXPLOITATION AGRICOLE | | STRUCTURE DE LA POPULATION | | | | | | ACCES A L'EAU POTABLE | | INFRASTRUCTURES DE L'EDUCATION | | | INFRASTRUCTURES DE SANTE | | |
|----------------------------------|-------------------|-------------------|---------------|---------------|---------------|-----------------------|-----------------|----------------------------|--------------|---------------|---------------|------------|---------------|-----------------------|------------------------------|--------------------------------|-------------------------------|--|--------------------------|-----------|------------|
| | Nombre de ménages | Population Totale | Masculin | Féminin | Taille ménage | Population agricole | Ménage agricole | 0-5 ans | 6-11 ans | 0-14 ans | 15-59 ans | 60 ans &+ | 18 ans &+ | % des ménages | Disponibilité en eau potable | Ecole primaire | Collège 1 ^{er} cycle | Collège 1 ^{er} et 2 nd cycle | Dispensaire | Maternité | CS complet |
| | | | | | | | | | | | | | | | | | | | | | |
| BAGOU I | 535 | 3 739 | 1 811 | 1 928 | 7,0 | 2 822 | 368 | 934 | 754 | 1 905 | 1 684 | 150 | 1 611 | 45,2 | Non | 3 | 0 | 0 | 0 | 0 | 0 |
| BAGOU II | 593 | 4 248 | 2 053 | 2 195 | 7,2 | 3 196 | 400 | 946 | 798 | 2 063 | 2 042 | 143 | 1 907 | 24,5 | Non | 1 | 1 | 0 | 0 | 0 | 0 |
| BAGOU PEULH | 123 | 941 | 478 | 463 | 7,7 | 927 | 120 | 277 | 196 | 516 | 405 | 20 | 361 | 52,0 | Oui | 1 | 0 | 0 | 0 | 0 | 0 |
| DIADIA | 191 | 1 528 | 796 | 732 | 8,0 | 1 511 | 188 | 336 | 344 | 783 | 700 | 45 | 645 | 59,2 | Oui | 1 | 0 | 0 | 0 | 0 | 0 |
| GANDOBOU | 68 | 487 | 261 | 226 | 7,2 | 438 | 61 | 127 | 108 | 266 | 205 | 16 | 194 | 77,9 | Oui | 0 | 0 | 0 | 0 | 0 | 0 |
| KALI | 373 | 3 157 | 1 613 | 1 544 | 8,5 | 2 920 | 327 | 808 | 665 | 1 691 | 1 350 | 116 | 1 265 | 78,6 | Oui | 4 | 0 | 0 | 0 | 0 | 0 |
| KEROU | 732 | 5 597 | 2 747 | 2 850 | 7,6 | 4 854 | 605 | 1 535 | 1 143 | 3 061 | 2 332 | 204 | 2 145 | 71,0 | Oui | 3 | 0 | 0 | 0 | 0 | 0 |
| NAFAROU | 352 | 2 340 | 1 131 | 1 209 | 6,6 | 2 176 | 317 | 665 | 476 | 1 297 | 944 | 99 | 923 | 75,0 | Oui | 1 | 0 | 0 | 0 | 0 | 0 |
| ARROND: GOUNAROU | 1 914 | 14 017 | 6 893 | 7 124 | 7,3 | 11 665 | 1 479 | 3 419 | 2 982 | 7 391 | 6 056 | 564 | 5 760 | 26,6 | Non | 6 | 0 | 0 | 0 | 0 | 1 |
| BORO | 325 | 2 247 | 1 135 | 1 112 | 6,9 | 2 103 | 290 | 553 | 476 | 1 192 | 982 | 73 | 888 | 34,2 | Non | 1 | 0 | 0 | 0 | 0 | 0 |
| BORODAROU | 359 | 2 753 | 1 360 | 1 393 | 7,7 | 2 590 | 325 | 775 | 597 | 1 531 | 1 120 | 102 | 1 067 | 20,1 | Non | 2 | 0 | 0 | 0 | 0 | 1 |
| DIGUISSON | 164 | 1 464 | 705 | 759 | 8,9 | 1 277 | 143 | 351 | 367 | 847 | 577 | 40 | 543 | 53,7 | Oui | 2 | 0 | 0 | 0 | 0 | 0 |
| GOUNAROU | 1 066 | 7 553 | 3 693 | 3 860 | 7,1 | 5 695 | 721 | 1 740 | 1 542 | 3 821 | 3 377 | 349 | 3 262 | 22,4 | Non | 1 | 0 | 0 | 0 | 0 | 0 |
| ARROND: OUARA | 1 921 | 16 061 | 7 922 | 8 139 | 8,4 | 13 790 | 1 534 | 3 950 | 3 325 | 8 428 | 7 085 | 548 | 6 652 | 69,1 | Oui | 7 | 0 | 0 | 1 | 0 | 1 |
| DOUGOU (ILOUGOU) | 434 | 3 940 | 1 966 | 1 974 | 9,1 | 3 607 | 379 | 1 065 | 799 | 2 101 | 1 727 | 112 | 1 625 | 65,9 | Oui | 2 | 0 | 0 | 0 | 0 | 1 |
| SOUKAROU | 438 | 3 705 | 1 776 | 1 929 | 8,5 | 3 261 | 350 | 842 | 716 | 1 864 | 1 693 | 148 | 1 587 | 64,2 | Oui | 1 | 0 | 0 | 0 | 0 | 0 |
| OUARA | 779 | 6 459 | 3 174 | 3 285 | 8,3 | 5 340 | 596 | 1 510 | 1 339 | 3 335 | 2 903 | 221 | 2 702 | 77,4 | Oui | 3 | 0 | 0 | 1 | 0 | 0 |
| OUARA-PEULH | 270 | 1 957 | 1 006 | 951 | 7,2 | 1 582 | 209 | 533 | 471 | 1 128 | 762 | 67 | 738 | 58,1 | Oui | 1 | 0 | 0 | 0 | 0 | 0 |
| ARROND: SORI | 4 000 | 31 334 | 15 558 | 15 776 | 7,8 | 19 689 | 2 234 | 7 964 | 6 438 | 16 465 | 13 908 | 960 | 12 890 | 47,9 | Non | 8 | 1 | 0 | 1 | 0 | 1 |
| GAMAGOU | 1 054 | 7 710 | 3 811 | 3 899 | 7,3 | 5 166 | 664 | 2 170 | 1 778 | 4 386 | 3 126 | 197 | 2 863 | 61,7 | Oui | 1 | 0 | 0 | 0 | 0 | 0 |
| KANTAKPARA | 420 | 3 590 | 1 793 | 1 797 | 8,5 | 2 663 | 276 | 907 | 700 | 1 840 | 1 637 | 113 | 1 523 | 20,7 | Non | 1 | 0 | 0 | 0 | 0 | 0 |
| OUESSENE BARIBA | 472 | 3 869 | 1 876 | 1 993 | 8,2 | 2 983 | 327 | 1 070 | 756 | 2 059 | 1 693 | 117 | 1 638 | 63,8 | Oui | 1 | 0 | 0 | 0 | 0 | 1 |
| OUESSENE PEULH | 67 | 1 073 | 526 | 547 | 16,0 | 1 001 | 60 | 295 | 203 | 552 | 489 | 32 | 444 | 73,1 | Oui | 1 | 0 | 0 | 0 | 0 | 0 |
| PIGOUROU | 132 | 1 079 | 546 | 533 | 8,2 | 886 | 105 | 254 | 232 | 563 | 489 | 27 | 466 | 79,5 | Oui | 1 | 0 | 0 | 0 | 0 | 0 |
| SORI | 1 352 | 9 856 | 4 918 | 4 938 | 7,3 | 4 979 | 597 | 2 093 | 1 855 | 4 703 | 4 778 | 375 | 4 427 | 35,0 | Non | 3 | 1 | 0 | 1 | 0 | 0 |
| SORI PEULH | 136 | 1 172 | 574 | 598 | 8,6 | 292 | 32 | 314 | 251 | 639 | 496 | 37 | 442 | 40,4 | Non | 0 | 0 | 0 | 0 | 0 | 0 |
| TCHOUKOUNGA | 367 | 2 985 | 1 514 | 1 471 | 8,1 | 1 719 | 173 | 861 | 663 | 1 723 | 1 200 | 62 | 1 087 | 53,1 | Oui | 0 | 0 | 0 | 0 | 0 | 0 |
| ARROND: ZOUNGOU-PANTROSSI | 1 414 | 11 905 | 6 019 | 5 886 | 8,4 | 11 192 | 1 282 | 2 959 | 2 579 | 6 386 | 5 147 | 372 | 4 779 | 71,6 | Oui | 5 | 0 | 0 | 0 | 0 | 1 |
| BINGA | 210 | 1 936 | 959 | 977 | 9,2 | 1 923 | 208 | 488 | 429 | 1 062 | 793 | 81 | 757 | 80,5 | Oui | 1 | 0 | 0 | 0 | 0 | 0 |

CARACTERISTIQUES DEMOGRAPHIQUES ET EQUIPEMENTS SOCIOCOMMUNAUTAIRES DES UNITES ADMINISTRATIVES

| DIVISIONS ADMINISTRATIVES | TOUS MENAGES | | | | | EXPLOITATION AGRICOLE | | STRUCTURE DE LA POPULATION | | | | | | ACCES A L'EAU POTABLE | | INFRASTRUCTURES DE L'EDUCATION | | | INFRASTRUCTURES DE SANTE | | |
|----------------------------|-------------------|-------------------|---------------|---------------|----------------|-----------------------|-----------------|----------------------------|---------------|---------------|---------------|--------------|---------------|-----------------------|-------------------------------|--------------------------------|--------------------------------|---|--------------------------|------------|------------|
| | Nombre de ménages | Population Totale | Masculin | Féminin | Taill e ménage | Populati on agricole | Ménage agricole | 0-5 ans | 6-11 ans | 0-14 ans | 15-59 ans | 60 ans &+ | 18 ans &+ | % des ménag es | Disponi bilité en eau potable | Ecol e prim aire | Collèg e 1 ^{er} cycle | Collèg e 1 ^{er} et 2 nd cycle | Dispe nsaire | Mater nité | CS complet |
| DOUGOULAYE | 272 | 2 373 | 1 220 | 1 153 | 8,7 | 2 307 | 259 | 643 | 499 | 1 299 | 1 009 | 65 | 918 | 52,6 | Oui | 0 | 0 | 0 | 0 | 0 | 0 |
| ZOUGOU PANTROSSI CENTRE | 471 | 2 924 | 1 444 | 1 480 | 6,2 | 2 548 | 395 | 635 | 574 | 1 414 | 1 399 | 111 | 1 342 | 84,3 | Oui | 2 | 0 | 0 | 0 | 0 | 1 |
| ZOUGOU PANTROSSI PEULH | 461 | 4 672 | 2 396 | 2 276 | 10,1 | 4 414 | 420 | 1 193 | 1 077 | 2 611 | 1 946 | 115 | 1 762 | 65,9 | Oui | 2 | 0 | 0 | 0 | 0 | 0 |
| ARROND: GOGOUNOU | 1 974 | 14 248 | 6 830 | 7 418 | 7,2 | 9 374 | 1 088 | 2 992 | 2 631 | 6 790 | 6 967 | 491 | 6 304 | 43,6 | Non | 8 | 0 | 1 | 1 | 0 | 1 |
| GOGOUNOU | 1 418 | 9 813 | 4 737 | 5 076 | 6,9 | 5 517 | 635 | 1 919 | 1 817 | 4 605 | 4 919 | 289 | 4 372 | 30,8 | Non | 4 | 0 | 1 | 0 | 0 | 1 |
| KOSSENIN | 89 | 489 | 232 | 257 | 5,5 | 430 | 78 | 124 | 82 | 235 | 237 | 17 | 214 | 70,8 | Oui | 1 | 0 | 0 | 0 | 0 | 0 |
| OUERE | 341 | 2 938 | 1 381 | 1 557 | 8,6 | 2 462 | 260 | 629 | 516 | 1 364 | 1 438 | 136 | 1 377 | 78,3 | Oui | 2 | 0 | 0 | 1 | 0 | 0 |
| OUERE PEULH | 126 | 1 008 | 480 | 528 | 8,0 | 965 | 115 | 320 | 216 | 586 | 373 | 49 | 341 | 74,6 | Oui | 1 | 0 | 0 | 0 | 0 | 0 |
| COM: KANDI | 23 247 | 179 290 | 88 998 | 90 292 | 7,7 | 129 735 | 14 910 | 42 978 | 36 849 | 92 306 | 81 093 | 5 891 | 75 874 | 45,8 | Non | 77 | 4 | 5 | 7 | 0 | 9 |
| ARROND: ANGARADEBOU | 3 589 | 30 117 | 14 845 | 15 272 | 8,4 | 25 650 | 2 898 | 7 384 | 6 414 | 15 918 | 13 245 | 954 | 12 268 | 39,9 | Non | 11 | 0 | 1 | 3 | 0 | 1 |
| ALFAKOARA | 739 | 5 659 | 2 809 | 2 850 | 7,7 | 4 727 | 599 | 1 407 | 1 218 | 3 017 | 2 466 | 176 | 2 279 | 0,9 | Non | 2 | 0 | 0 | 1 | 0 | 0 |
| ANGARADEBOU | 1 131 | 9 286 | 4 567 | 4 719 | 8,2 | 8 044 | 916 | 2 265 | 1 945 | 4 856 | 4 104 | 326 | 3 805 | 42,2 | Non | 4 | 0 | 1 | 0 | 0 | 1 |
| FAFA | 220 | 2 203 | 1 065 | 1 138 | 10,0 | 1 954 | 182 | 526 | 485 | 1 171 | 959 | 73 | 898 | 70,9 | Oui | 1 | 0 | 0 | 0 | 0 | 0 |
| FOUAY | 333 | 3 060 | 1 562 | 1 498 | 9,2 | 2 829 | 307 | 703 | 625 | 1 559 | 1 412 | 89 | 1 289 | 73,6 | Oui | 1 | 0 | 0 | 1 | 0 | 0 |
| THUY | 544 | 4 311 | 2 113 | 2 198 | 7,9 | 2 858 | 339 | 1 048 | 920 | 2 268 | 1 887 | 156 | 1 772 | 65,3 | Oui | 1 | 0 | 0 | 0 | 0 | 0 |
| THYA | 622 | 5 598 | 2 729 | 2 869 | 9,0 | 5 238 | 555 | 1 435 | 1 221 | 3 047 | 2 417 | 134 | 2 225 | 30,7 | Non | 2 | 0 | 0 | 1 | 0 | 0 |
| ARROND: BENSEKOU | 790 | 6 371 | 3 138 | 3 233 | 8,1 | 5 390 | 647 | 1 698 | 1 338 | 3 440 | 2 705 | 226 | 2 556 | 61,0 | Oui | 5 | 0 | 0 | 0 | 0 | 1 |
| BENSEKOU | 516 | 4 196 | 2 028 | 2 168 | 8,1 | 3 471 | 406 | 1 197 | 854 | 2 323 | 1 727 | 146 | 1 641 | 61,4 | Oui | 3 | 0 | 0 | 0 | 0 | 1 |
| GOGBEDE | 74 | 608 | 312 | 296 | 8,2 | 430 | 53 | 123 | 120 | 284 | 309 | 15 | 283 | 83,8 | Oui | 1 | 0 | 0 | 0 | 0 | 0 |
| KOUTAKROUKOU | 200 | 1 567 | 798 | 769 | 7,8 | 1 489 | 188 | 378 | 364 | 833 | 669 | 65 | 632 | 51,5 | Oui | 1 | 0 | 0 | 0 | 0 | 0 |
| ARROND: DONWARI | 2 187 | 20 778 | 10 381 | 10 397 | 9,5 | 19 214 | 1 930 | 5 376 | 4 549 | 11 256 | 8 840 | 682 | 8 308 | 40,9 | Non | 11 | 0 | 0 | 0 | 0 | 1 |
| DONWARI | 421 | 3 823 | 1 832 | 1 991 | 9,1 | 3 412 | 333 | 825 | 798 | 1 870 | 1 813 | 140 | 1 709 | 66,7 | Oui | 4 | 0 | 0 | 0 | 0 | 1 |
| DONWARI PEULH | 512 | 4 861 | 2 501 | 2 360 | 9,5 | 4 652 | 476 | 1 332 | 1 021 | 2 645 | 2 080 | 136 | 1 933 | 42,6 | Non | 2 | 0 | 0 | 0 | 0 | 0 |
| GAMBANE | 353 | 3 470 | 1 738 | 1 732 | 9,8 | 3 029 | 291 | 1 013 | 819 | 2 052 | 1 307 | 111 | 1 254 | 26,6 | Non | 3 | 0 | 0 | 0 | 0 | 0 |
| GAMBANE PEULH | 62 | 563 | 269 | 294 | 9,1 | 556 | 61 | 139 | 116 | 289 | 248 | 26 | 242 | 1,6 | Non | 2 | 0 | 0 | 0 | 0 | 0 |
| MONGO | 98 | 1 012 | 500 | 512 | 10,3 | 970 | 85 | 246 | 215 | 525 | 447 | 40 | 426 | 50,0 | Oui | 0 | 0 | 0 | 0 | 0 | 0 |
| MONGO-PEULH | 358 | 3 273 | 1 640 | 1 633 | 9,1 | 3 021 | 322 | 919 | 751 | 1 876 | 1 310 | 87 | 1 222 | 11,2 | Non | 0 | 0 | 0 | 0 | 0 | 0 |
| TISSAROU | 383 | 3 776 | 1 901 | 1 875 | 9,9 | 3 574 | 362 | 902 | 829 | 1 999 | 1 635 | 142 | 1 522 | 55,4 | Oui | 0 | 0 | 0 | 0 | 0 | 0 |
| ARROND: KASSAKOU | 1 421 | 11 582 | 5 701 | 5 881 | 8,2 | 9 685 | 1 123 | 2 860 | 2 518 | 6 194 | 5 020 | 368 | 4 645 | 28,2 | Non | 8 | 1 | 0 | 0 | 0 | 1 |

CARACTERISTIQUES DEMOGRAPHIQUES ET EQUIPEMENTS SOCIOCOMMUNAUTAIRES DES UNITES ADMINISTRATIVES

| DIVISIONS ADMINISTRATIVES | TOUS MENAGES | | | | | EXPLOITATION AGRICOLE | | STRUCTURE DE LA POPULATION | | | | | | ACCES A L'EAU POTABLE | | INFRASTRUCTURES DE L'EDUCATION | | | INFRASTRUCTURES DE SANTE | | |
|---------------------------|-------------------|-------------------|---------------|---------------|---------------|-----------------------|-----------------|----------------------------|--------------|---------------|---------------|------------|---------------|-----------------------|------------------------------|--------------------------------|-------------------------------|--|--------------------------|-----------|------------|
| | Nombre de ménages | Population Totale | Masculin | Féminin | Taille ménage | Population agricole | Ménage agricole | 0-5 ans | 6-11 ans | 0-14 ans | 15-59 ans | 60 ans &+ | 18 ans &+ | % des ménages | Disponibilité en eau potable | Ecole primaire | Collège 1 ^{er} cycle | Collège 1 ^{er} et 2 nd cycle | Dispensaire | Maternité | CS complet |
| | | | | | | | | | | | | | | | | | | | | | |
| KASSAKOU | 650 | 4 750 | 2 270 | 2 480 | 7,3 | 3 826 | 498 | 1 144 | 1 012 | 2 495 | 2 064 | 191 | 1 920 | 2,9 | Non | 4 | 1 | 0 | 0 | 0 | 1 |
| PADE | 375 | 2 909 | 1 461 | 1 448 | 7,8 | 2 345 | 299 | 749 | 632 | 1 574 | 1 258 | 77 | 1 161 | 49,1 | Non | 2 | 0 | 0 | 0 | 0 | 0 |
| PEGON | 396 | 3 923 | 1 970 | 1 953 | 9,9 | 3 514 | 326 | 967 | 874 | 2 125 | 1 698 | 100 | 1 564 | 50,0 | Oui | 2 | 0 | 0 | 0 | 0 | 0 |
| ARROND: SAAH | 1 069 | 8 717 | 4 402 | 4 315 | 8,2 | 8 050 | 965 | 2 222 | 1 870 | 4 684 | 3 782 | 251 | 3 562 | 36,5 | Non | 5 | 0 | 0 | 0 | 0 | 1 |
| BANIKANE | 125 | 1 402 | 728 | 674 | 11,2 | 1 393 | 123 | 385 | 325 | 785 | 570 | 47 | 539 | 52,0 | Oui | 1 | 0 | 0 | 0 | 0 | 0 |
| FOURE | 242 | 2 342 | 1 167 | 1 175 | 9,7 | 2 270 | 231 | 593 | 466 | 1 211 | 1 057 | 74 | 981 | 33,9 | Non | 1 | 0 | 0 | 0 | 0 | 0 |
| LOLO | 404 | 2 781 | 1 416 | 1 365 | 6,9 | 2 251 | 328 | 697 | 628 | 1 550 | 1 169 | 62 | 1 111 | 52,2 | Oui | 1 | 0 | 0 | 0 | 0 | 0 |
| SAAH | 298 | 2 192 | 1 091 | 1 101 | 7,4 | 2 136 | 283 | 547 | 451 | 1 138 | 986 | 68 | 931 | 10,7 | Non | 2 | 0 | 0 | 0 | 0 | 1 |
| ARROND: SAM | 2 592 | 22 762 | 11 112 | 11 650 | 8,8 | 21 033 | 2 292 | 5 842 | 4 903 | 12 318 | 9 776 | 668 | 9 085 | 44,7 | Non | 6 | 1 | 0 | 2 | 0 | 1 |
| BODEROU | 414 | 4 104 | 1 997 | 2 107 | 9,9 | 3 320 | 306 | 1 133 | 874 | 2 285 | 1 701 | 118 | 1 547 | 61,6 | Oui | 0 | 0 | 0 | 0 | 0 | 0 |
| GBINDAROU | 149 | 1 151 | 580 | 571 | 7,7 | 1 126 | 143 | 286 | 244 | 604 | 496 | 51 | 482 | 28,9 | Non | 1 | 0 | 0 | 0 | 0 | 0 |
| SAKATOUSSA | 258 | 2 303 | 1 160 | 1 143 | 8,9 | 2 287 | 253 | 494 | 544 | 1 204 | 1 019 | 80 | 954 | 16,7 | Non | 2 | 0 | 0 | 0 | 0 | 0 |
| SAM | 861 | 7 057 | 3 429 | 3 628 | 8,2 | 6 571 | 772 | 1 732 | 1 547 | 3 771 | 3 088 | 198 | 2 885 | 47,2 | Non | 1 | 1 | 0 | 1 | 0 | 1 |
| TANKONGOU | 910 | 8 147 | 3 946 | 4 201 | 9,0 | 7 729 | 818 | 2 197 | 1 694 | 4 454 | 3 472 | 221 | 3 217 | 45,2 | Non | 2 | 0 | 0 | 1 | 0 | 0 |
| ARROND: SONSORO | 3 022 | 22 920 | 11 408 | 11 512 | 7,6 | 19 398 | 2 464 | 5 707 | 4 915 | 12 259 | 9 908 | 753 | 9 312 | 62,1 | Oui | 9 | 1 | 0 | 1 | 0 | 1 |
| PEDIGUI | 495 | 3 566 | 1 814 | 1 752 | 7,2 | 3 419 | 469 | 960 | 843 | 2 007 | 1 459 | 100 | 1 375 | 40,8 | Non | 2 | 0 | 0 | 0 | 0 | 0 |
| SINANWONGOUROU BARIBA | 363 | 2 703 | 1 338 | 1 365 | 7,4 | 1 764 | 216 | 570 | 575 | 1 366 | 1 225 | 112 | 1 152 | 86,2 | Oui | 1 | 0 | 0 | 0 | 0 | 0 |
| SINANWOUGOUROU PEULH | 709 | 5 404 | 2 782 | 2 622 | 7,6 | 5 079 | 642 | 1 322 | 1 109 | 2 828 | 2 426 | 150 | 2 218 | 82,5 | Oui | 3 | 0 | 0 | 1 | 0 | 0 |
| SONSORO BARIBA | 1 169 | 8 697 | 4 206 | 4 491 | 7,4 | 7 542 | 955 | 2 207 | 1 840 | 4 679 | 3 709 | 309 | 3 510 | 58,9 | Oui | 2 | 1 | 0 | 0 | 0 | 1 |
| SONSORO PEULH | 286 | 2 550 | 1 268 | 1 282 | 8,9 | 1 594 | 182 | 648 | 548 | 1 379 | 1 089 | 82 | 1 057 | 31,1 | Non | 1 | 0 | 0 | 0 | 0 | 0 |
| ARROND: KANDI I | 2 997 | 20 537 | 10 092 | 10 445 | 6,9 | 11 597 | 1 393 | 4 668 | 4 023 | 10 192 | 9 687 | 658 | 9 025 | 47,1 | Non | 13 | 1 | 1 | 1 | 0 | 1 |
| DAMADI | 727 | 4 987 | 2 463 | 2 524 | 6,9 | 2 446 | 260 | 1 126 | 956 | 2 452 | 2 388 | 147 | 2 224 | 53,0 | Oui | 2 | 1 | 0 | 0 | 0 | 0 |
| GANDO KOSSIKANA | 330 | 2 636 | 1 344 | 1 292 | 8,0 | 2 353 | 306 | 695 | 650 | 1 505 | 1 054 | 77 | 1 002 | 26,4 | Non | 1 | 0 | 0 | 0 | 0 | 0 |
| GANSOSSO | 814 | 5 149 | 2 440 | 2 709 | 6,3 | 1 825 | 205 | 1 095 | 953 | 2 418 | 2 562 | 169 | 2 373 | 42,3 | Non | 2 | 0 | 0 | 0 | 0 | 1 |
| KEFERE 1 | 442 | 2 733 | 1 320 | 1 413 | 6,2 | 526 | 60 | 488 | 425 | 1 116 | 1 515 | 102 | 1 398 | 65,8 | Oui | 5 | 0 | 1 | 0 | 0 | 0 |
| PEDE | 684 | 5 032 | 2 525 | 2 507 | 7,4 | 4 447 | 562 | 1 264 | 1 039 | 2 701 | 2 168 | 163 | 2 028 | 44,6 | Non | 3 | 0 | 0 | 1 | 0 | 0 |
| ARROND: KANDI II | 3 578 | 21 300 | 10 635 | 10 665 | 6,0 | 2 250 | 272 | 4 090 | 3 632 | 9 275 | 11 246 | 779 | 10 507 | 48,8 | Non | 5 | 0 | 3 | 0 | 0 | 1 |
| ALEKPARE | 372 | 2 215 | 1 106 | 1 109 | 6,0 | 253 | 32 | 448 | 392 | 1 004 | 1 148 | 63 | 1 062 | 29,8 | Non | 2 | 0 | 0 | 0 | 0 | 0 |
| BANIGOUROU | 1 359 | 7 868 | 3 937 | 3 931 | 5,8 | 583 | 68 | 1 445 | 1 342 | 3 359 | 4 215 | 294 | 3 904 | 74,5 | Oui | 1 | 0 | 1 | 0 | 0 | 1 |

CARACTERISTIQUES DEMOGRAPHIQUES ET EQUIPEMENTS SOCIOCOMMUNAUTAIRES DES UNITES ADMINISTRATIVES

| DIVISIONS ADMINISTRATIVES | TOUS MENAGES | | | | | EXPLOITATION AGRICOLE | | STRUCTURE DE LA POPULATION | | | | | | ACCES A L'EAU POTABLE | | INFRASTRUCTURES DE L'EDUCATION | | | INFRASTRUCTURES DE SANTE | | |
|----------------------------|-------------------|-------------------|---------------|---------------|---------------|-----------------------|-----------------|----------------------------|---------------|---------------|---------------|--------------|---------------|-----------------------|------------------------------|--------------------------------|-------------------------------|--|--------------------------|-----------|------------|
| | Nombre de ménages | Population Totale | Masculin | Féminin | Taille ménage | Population agricole | Ménage agricole | 0-5 ans | 6-11 ans | 0-14 ans | 15-59 ans | 60 ans &+ | 18 ans &+ | % des ménages | Disponibilité en eau potable | Ecole primaire | Collège 1 ^{er} cycle | Collège 1 ^{er} et 2 nd cycle | Dispensaire | Maternité | CS complet |
| | | | | | | | | | | | | | | | | | | | | | |
| KOSSAROU | 1 847 | 11 217 | 5 592 | 5 625 | 6,1 | 1 414 | 172 | 2 197 | 1 898 | 4 912 | 5 883 | 422 | 5 541 | 33,6 | Non | 2 | 0 | 1 | 0 | 0 | 0 |
| ARROND: KANDI III | 2 002 | 14 206 | 7 284 | 6 922 | 7,1 | 7 468 | 926 | 3 131 | 2 687 | 6 770 | 6 884 | 552 | 6 606 | 43,1 | Non | 4 | 0 | 0 | 0 | 0 | 0 |
| BAKPARA | 640 | 4 325 | 2 198 | 2 127 | 6,8 | 1 020 | 124 | 871 | 727 | 1 898 | 2 250 | 177 | 2 172 | 29,5 | Non | 0 | 0 | 0 | 0 | 0 | 0 |
| HEBOUMEY | 124 | 1 009 | 500 | 509 | 8,1 | 341 | 34 | 164 | 171 | 403 | 539 | 67 | 533 | 22,6 | Non | 0 | 0 | 0 | 0 | 0 | 0 |
| KANDIFO | 300 | 2 049 | 1 048 | 1 001 | 6,8 | 1 283 | 179 | 461 | 422 | 1 039 | 924 | 86 | 886 | 36,3 | Non | 2 | 0 | 0 | 0 | 0 | 0 |
| KANDIFO PEULH | 165 | 1 448 | 770 | 678 | 8,8 | 1 303 | 142 | 409 | 335 | 817 | 601 | 30 | 572 | 63,6 | Oui | 0 | 0 | 0 | 0 | 0 | 0 |
| ALAFIAROU | 183 | 1 341 | 707 | 634 | 7,3 | 1 329 | 179 | 330 | 279 | 689 | 603 | 49 | 590 | 87,4 | Oui | 1 | 0 | 0 | 0 | 0 | 0 |
| PODO | 206 | 1 613 | 813 | 800 | 7,8 | 1 563 | 197 | 388 | 376 | 882 | 667 | 64 | 635 | 83,0 | Oui | 1 | 0 | 0 | 0 | 0 | 0 |
| KINIKOUSSOUBERI | 384 | 2 421 | 1 248 | 1 173 | 6,3 | 629 | 71 | 508 | 377 | 1 042 | 1 300 | 79 | 1 218 | 26,0 | Non | 0 | 0 | 0 | 0 | 0 | 0 |
| COM: KARIMAMA | 9 168 | 66 353 | 33 149 | 33 204 | 7,2 | 58 446 | 7 768 | 15 997 | 13 574 | 33 818 | 30 117 | 2 413 | 28 457 | 39,9 | Non | 35 | 1 | 0 | 0 | 0 | 5 |
| ARROND: BIRNI-LAFIA | 2 336 | 17 332 | 8 659 | 8 673 | 7,4 | 16 263 | 2 125 | 4 292 | 3 621 | 9 020 | 7 727 | 585 | 7 218 | 20,8 | Non | 8 | 0 | 0 | 0 | 0 | 1 |
| BIRNI LAFIA | 969 | 7 479 | 3 762 | 3 717 | 7,7 | 6 986 | 879 | 1 911 | 1 585 | 3 962 | 3 297 | 220 | 3 090 | 12,2 | Non | 3 | 0 | 0 | 0 | 0 | 1 |
| KARIGUI | 914 | 6 635 | 3 253 | 3 382 | 7,3 | 6 265 | 837 | 1 658 | 1 378 | 3 446 | 2 931 | 258 | 2 757 | 38,6 | Non | 2 | 0 | 0 | 0 | 0 | 0 |
| TOUNDI-KOARIA | 453 | 3 218 | 1 644 | 1 574 | 7,1 | 3 012 | 409 | 723 | 658 | 1 612 | 1 499 | 107 | 1 371 | 3,1 | Non | 3 | 0 | 0 | 0 | 0 | 0 |
| ARROND: BOGO-BOGO | 1 527 | 10 888 | 5 425 | 5 463 | 7,1 | 10 093 | 1 397 | 2 675 | 2 309 | 5 719 | 4 719 | 448 | 4 568 | 56,3 | Oui | 6 | 0 | 0 | 0 | 0 | 1 |
| BANIKANI | 301 | 2 420 | 1 206 | 1 214 | 8,0 | 2 345 | 287 | 636 | 475 | 1 268 | 1 067 | 85 | 1 007 | 66,8 | Oui | 1 | 0 | 0 | 0 | 0 | 0 |
| BOBO-BOBO | 368 | 2 478 | 1 204 | 1 274 | 6,7 | 2 370 | 352 | 667 | 492 | 1 335 | 1 067 | 76 | 1 037 | 28,0 | Non | 1 | 0 | 0 | 0 | 0 | 1 |
| MAMASSY-GOURMA | 646 | 4 167 | 2 104 | 2 063 | 6,5 | 3 855 | 580 | 934 | 969 | 2 172 | 1 773 | 220 | 1 761 | 64,1 | Oui | 2 | 0 | 0 | 0 | 0 | 0 |
| TORIO | 212 | 1 823 | 911 | 912 | 8,6 | 1 523 | 178 | 438 | 373 | 944 | 812 | 67 | 763 | 67,0 | Oui | 2 | 0 | 0 | 0 | 0 | 0 |
| ARROND: KOMPA | 1 768 | 13 142 | 6 572 | 6 570 | 7,4 | 11 651 | 1 516 | 3 065 | 2 589 | 6 444 | 6 192 | 504 | 5 899 | 32,0 | Non | 6 | 0 | 0 | 0 | 0 | 1 |
| KOMPA | 1 105 | 8 223 | 4 158 | 4 065 | 7,4 | 7 342 | 958 | 1 916 | 1 642 | 4 044 | 3 899 | 278 | 3 682 | 37,3 | Non | 3 | 0 | 0 | 0 | 0 | 1 |
| GARBAYKOARA | 311 | 2 411 | 1 156 | 1 255 | 7,8 | 2 350 | 297 | 559 | 492 | 1 188 | 1 131 | 92 | 1 092 | 30,2 | Non | 2 | 0 | 0 | 0 | 0 | 0 |
| KOMPANTI | 352 | 2 508 | 1 258 | 1 250 | 7,1 | 1 959 | 261 | 590 | 455 | 1 212 | 1 162 | 134 | 1 125 | 16,8 | Non | 1 | 0 | 0 | 0 | 0 | 0 |
| ARROND: MONSEY | 1 799 | 13 090 | 6 429 | 6 661 | 7,3 | 11 362 | 1 524 | 3 335 | 2 724 | 6 797 | 5 843 | 450 | 5 580 | 20,1 | Non | 8 | 0 | 0 | 0 | 0 | 1 |
| LOUMBOU LOUMBOU | 422 | 2 659 | 1 308 | 1 351 | 6,3 | 2 058 | 313 | 713 | 493 | 1 351 | 1 210 | 98 | 1 171 | 19,4 | Non | 1 | 0 | 0 | 0 | 0 | 0 |
| MOSSEY DENDI | 328 | 2 466 | 1 222 | 1 244 | 7,5 | 2 259 | 293 | 579 | 614 | 1 352 | 1 036 | 78 | 977 | 21,0 | Non | 2 | 0 | 0 | 0 | 0 | 1 |
| MOSSEY HAOUSSA | 359 | 2 678 | 1 282 | 1 396 | 7,5 | 2 275 | 305 | 772 | 537 | 1 451 | 1 142 | 85 | 1 123 | 14,5 | Non | 2 | 0 | 0 | 0 | 0 | 0 |
| PETCHINGA | 690 | 5 287 | 2 617 | 2 670 | 7,7 | 4 770 | 613 | 1 271 | 1 080 | 2 643 | 2 455 | 189 | 2 309 | 22,9 | Non | 3 | 0 | 0 | 0 | 0 | 0 |
| ARROND: KARIMAMA | 1 738 | 11 901 | 6 064 | 5 837 | 6,8 | 9 077 | 1 206 | 2 630 | 2 331 | 5 838 | 5 636 | 426 | 5 192 | 79,7 | Oui | 7 | 1 | 0 | 0 | 0 | 1 |

CARACTERISTIQUES DEMOGRAPHIQUES ET EQUIPEMENTS SOCIOCOMMUNAUTAIRES DES UNITES ADMINISTRATIVES

| DIVISIONS ADMINISTRATIVES | TOUS MENAGES | | | | | EXPLOITATION AGRICOLE | | STRUCTURE DE LA POPULATION | | | | | | ACCES A L'EAU POTABLE | | INFRASTRUCTURES DE L'EDUCATION | | | INFRASTRUCTURES DE SANTE | | |
|---------------------------|-------------------|-------------------|---------------|---------------|---------------|-----------------------|-----------------|----------------------------|---------------|---------------|---------------|--------------|---------------|-----------------------|------------------------------|--------------------------------|-------------------------------|--|--------------------------|-----------|------------|
| | Nombre de ménages | Population Totale | Masculin | Féminin | Taille ménage | Population agricole | Ménage agricole | 0-5 ans | 6-11 ans | 0-14 ans | 15-59 ans | 60 ans &+ | 18 ans &+ | % des ménages | Disponibilité en eau potable | Ecole primaire | Collège 1 ^{er} cycle | Collège 1 ^{er} et 2 nd cycle | Dispensaire | Maternité | CS complet |
| | | | | | | | | | | | | | | | | | | | | | |
| GOROUBERI | 426 | 2 871 | 1 422 | 1 449 | 6,7 | 2 715 | 386 | 696 | 599 | 1 474 | 1 306 | 91 | 1 222 | 60,6 | Oui | 1 | 0 | 0 | 0 | 0 | 0 |
| KARIMAMA I | 551 | 3 975 | 1 993 | 1 982 | 7,2 | 3 099 | 405 | 927 | 784 | 2 001 | 1 822 | 152 | 1 708 | 76,2 | Oui | 1 | 0 | 0 | 0 | 0 | 0 |
| KARIMAMA II | 543 | 3 416 | 1 775 | 1 641 | 6,3 | 2 007 | 263 | 703 | 618 | 1 589 | 1 723 | 103 | 1 536 | 93,7 | Oui | 4 | 1 | 0 | 0 | 0 | 1 |
| MAMASSI PEULH | 218 | 1 639 | 874 | 765 | 7,5 | 1 256 | 152 | 304 | 330 | 774 | 785 | 80 | 726 | 91,3 | Oui | 1 | 0 | 0 | 0 | 0 | 0 |
| COM: MALANVILLE | 23 072 | 168 641 | 83 681 | 84 960 | 7,3 | 110 873 | 13 753 | 39 510 | 33 733 | 84 804 | 78 091 | 5 730 | 72 970 | 36,8 | Non | 61 | 3 | 1 | 7 | 0 | 8 |
| ARROND: GAROU | 3 551 | 27 638 | 13 366 | 14 272 | 7,8 | 23 420 | 2 867 | 7 116 | 5 801 | 14 703 | 12 006 | 920 | 11 250 | 44,6 | Non | 8 | 1 | 0 | 0 | 0 | 1 |
| GAROU I | 815 | 6 075 | 2 894 | 3 181 | 7,5 | 4 159 | 507 | 1 545 | 1 261 | 3 237 | 2 607 | 231 | 2 440 | 17,2 | Non | 1 | 0 | 0 | 0 | 0 | 0 |
| GAROU II | 951 | 8 271 | 4 023 | 4 248 | 8,7 | 7 304 | 805 | 2 114 | 1 772 | 4 428 | 3 545 | 298 | 3 337 | 40,5 | Non | 3 | 1 | 0 | 0 | 0 | 0 |
| GAROU TEDJI | 889 | 6 682 | 3 200 | 3 482 | 7,5 | 6 170 | 798 | 1 872 | 1 374 | 3 608 | 2 896 | 175 | 2 672 | 64,9 | Oui | 1 | 0 | 0 | 0 | 0 | 1 |
| KAMBOWO TOUNGA | 370 | 2 579 | 1 271 | 1 308 | 7,0 | 2 435 | 342 | 664 | 568 | 1 393 | 1 115 | 71 | 1 043 | 23,8 | Non | 1 | 0 | 0 | 0 | 0 | 0 |
| MOMKASSA | 526 | 4 031 | 1 978 | 2 053 | 7,7 | 3 352 | 415 | 921 | 826 | 2 037 | 1 843 | 145 | 1 758 | 74,5 | Oui | 2 | 0 | 0 | 0 | 0 | 0 |
| ARROND: GUENE | 4 766 | 38 542 | 19 232 | 19 310 | 8,1 | 30 662 | 3 552 | 8 689 | 7 890 | 19 467 | 17 737 | 1 338 | 16 394 | 19,1 | Non | 24 | 1 | 0 | 3 | 0 | 2 |
| FERIKERE (BANITE I) | 220 | 1 647 | 805 | 842 | 7,5 | 748 | 96 | 370 | 352 | 834 | 741 | 72 | 691 | 4,5 | Non | 0 | 0 | 0 | 0 | 0 | 0 |
| BANITE II | 291 | 2 544 | 1 253 | 1 291 | 8,7 | 2 253 | 250 | 637 | 554 | 1 362 | 1 069 | 113 | 995 | 20,3 | Non | 1 | 0 | 0 | 1 | 0 | 0 |
| BOIFFO | 416 | 3 488 | 1 749 | 1 739 | 8,4 | 3 375 | 396 | 751 | 766 | 1 795 | 1 587 | 106 | 1 478 | 29,6 | Non | 2 | 0 | 0 | 0 | 0 | 0 |
| GOUN-GOUN | 871 | 7 841 | 3 966 | 3 875 | 9,0 | 6 048 | 626 | 1 858 | 1 650 | 4 103 | 3 511 | 227 | 3 214 | 23,1 | Non | 8 | 1 | 0 | 1 | 0 | 1 |
| GUENE I | 676 | 4 808 | 2 447 | 2 361 | 7,1 | 2 917 | 381 | 940 | 915 | 2 244 | 2 368 | 196 | 2 187 | 16,7 | Non | 5 | 0 | 0 | 1 | 0 | 0 |
| GUENE II | 548 | 3 966 | 1 905 | 2 061 | 7,2 | 1 909 | 223 | 830 | 690 | 1 821 | 1 995 | 150 | 1 845 | 50,9 | Oui | 3 | 0 | 0 | 0 | 0 | 1 |
| ISSENE | 288 | 2 526 | 1 329 | 1 197 | 8,8 | 2 406 | 267 | 612 | 544 | 1 348 | 1 112 | 66 | 970 | 0,3 | Non | 2 | 0 | 0 | 0 | 0 | 0 |
| KANTRO | 559 | 4 459 | 2 206 | 2 253 | 8,0 | 4 210 | 504 | 984 | 987 | 2 301 | 1 992 | 166 | 1 881 | 0,2 | Non | 1 | 0 | 0 | 0 | 0 | 0 |
| KOARA-TEDJI | 571 | 4 613 | 2 271 | 2 342 | 8,1 | 4 262 | 509 | 1 136 | 920 | 2 360 | 2 103 | 150 | 1 980 | 21,9 | Non | 1 | 0 | 0 | 0 | 0 | 0 |
| TOROZOUGOU | 326 | 2 650 | 1 301 | 1 349 | 8,1 | 2 534 | 300 | 571 | 512 | 1 299 | 1 259 | 92 | 1 153 | 0,0 | Non | 1 | 0 | 0 | 0 | 0 | 0 |
| ARROND: MADECALI | 2 528 | 20 283 | 10 173 | 10 110 | 8,0 | 18 220 | 2 218 | 5 319 | 4 180 | 10 721 | 9 030 | 532 | 8 338 | 55,4 | Oui | 8 | 0 | 0 | 0 | 0 | 1 |
| KASSA | 596 | 4 675 | 2 380 | 2 295 | 7,8 | 3 998 | 503 | 1 269 | 936 | 2 471 | 2 083 | 121 | 1 935 | 35,4 | Non | 1 | 0 | 0 | 0 | 0 | 0 |
| KOUARA TEDJI | 258 | 2 457 | 1 281 | 1 176 | 9,5 | 2 241 | 232 | 586 | 505 | 1 217 | 1 142 | 98 | 1 114 | 4,3 | Non | 2 | 0 | 0 | 0 | 0 | 0 |
| MADECALI | 1 136 | 9 589 | 4 688 | 4 901 | 8,4 | 8 727 | 1 009 | 2 616 | 1 977 | 5 214 | 4 144 | 231 | 3 753 | 77,8 | Oui | 3 | 0 | 0 | 0 | 0 | 1 |
| SENDE | 538 | 3 562 | 1 824 | 1 738 | 6,6 | 3 254 | 474 | 848 | 762 | 1 819 | 1 661 | 82 | 1 536 | 54,6 | Oui | 2 | 0 | 0 | 0 | 0 | 0 |
| ARROND: TOMBOUTOU | 2 327 | 17 539 | 8 732 | 8 807 | 7,5 | 16 337 | 2 121 | 4 318 | 3 558 | 8 914 | 7 985 | 640 | 7 598 | 31,0 | Non | 12 | 0 | 0 | 2 | 0 | 2 |
| DEGUE-DEGUE | 448 | 3 081 | 1 598 | 1 483 | 6,9 | 2 936 | 426 | 738 | 674 | 1 616 | 1 341 | 124 | 1 277 | 30,8 | Non | 4 | 0 | 0 | 0 | 0 | 0 |

CARACTERISTIQUES DEMOGRAPHIQUES ET EQUIPEMENTS SOCIOCOMMUNAUTAIRES DES UNITES ADMINISTRATIVES

| DIVISIONS ADMINISTRATIVES | TOUS MENAGES | | | | | EXPLOITATION AGRICOLE | | STRUCTURE DE LA POPULATION | | | | | | ACCES A L'EAU POTABLE | | INFRASTRUCTURES DE L'EDUCATION | | | INFRASTRUCTURES DE SANTE | | |
|---------------------------|-------------------|-------------------|---------------|---------------|---------------|-----------------------|-----------------|----------------------------|---------------|---------------|---------------|--------------|---------------|-----------------------|------------------------------|--------------------------------|-------------------------------|--|--------------------------|-----------|------------|
| | Nombre de ménages | Population Totale | Masculin | Féminin | Taille ménage | Population agricole | Ménage agricole | 0-5 ans | 6-11 ans | 0-14 ans | 15-59 ans | 60 ans &+ | 18 ans &+ | % des ménages | Disponibilité en eau potable | Ecole primaire | Collège 1 ^{er} cycle | Collège 1 ^{er} et 2 nd cycle | Dispensaire | Maternité | CS complet |
| | | | | | | | | | | | | | | | | | | | | | |
| MOLLA CENTRE | 523 | 4 274 | 2 069 | 2 205 | 8,2 | 4 161 | 498 | 1 137 | 807 | 2 152 | 1 979 | 143 | 1 857 | 38,8 | Non | 4 | 0 | 0 | 0 | 0 | 1 |
| SAKAWAN-TEGUI | 403 | 3 295 | 1 685 | 1 610 | 8,2 | 2 843 | 348 | 727 | 711 | 1 673 | 1 508 | 114 | 1 408 | 51,9 | Oui | 2 | 0 | 0 | 2 | 0 | 0 |
| ZENON | 232 | 1 647 | 792 | 855 | 7,1 | 1 497 | 206 | 413 | 333 | 827 | 753 | 67 | 716 | 3,4 | Non | 1 | 0 | 0 | 0 | 0 | 0 |
| TOUMBOUTOU | 721 | 5 242 | 2 588 | 2 654 | 7,3 | 4 900 | 643 | 1 303 | 1 033 | 2 646 | 2 404 | 192 | 2 340 | 22,7 | Non | 1 | 0 | 0 | 0 | 0 | 1 |
| ARROND: MALANVILLE | 9 900 | 64 639 | 32 178 | 32 461 | 6,5 | 22 234 | 2 995 | 14 068 | 12 304 | 30 999 | 31 333 | 2 300 | 29 390 | 39,1 | Non | 9 | 1 | 1 | 2 | 0 | 2 |
| BODJECALI | 1 159 | 7 597 | 3 777 | 3 820 | 6,6 | 5 747 | 802 | 1 844 | 1 627 | 4 000 | 3 337 | 260 | 3 177 | 24,7 | Non | 2 | 0 | 0 | 1 | 0 | 0 |
| GALIEL | 1 491 | 9 401 | 4 848 | 4 553 | 6,3 | 3 416 | 505 | 2 087 | 1 696 | 4 426 | 4 633 | 340 | 4 359 | 33,8 | Non | 0 | 0 | 0 | 0 | 0 | 0 |
| KOKI | 590 | 4 137 | 1 999 | 2 138 | 7,0 | 3 909 | 547 | 1 077 | 821 | 2 129 | 1 882 | 126 | 1 785 | 67,8 | Oui | 2 | 0 | 0 | 0 | 0 | 1 |
| TASSI TEDJI | 3 623 | 22 661 | 11 209 | 11 452 | 6,3 | 2 997 | 380 | 4 585 | 4 217 | 10 620 | 11 325 | 711 | 10 408 | 40,4 | Non | 2 | 0 | 1 | 1 | 0 | 0 |
| TASSI ZENON | 464 | 2 715 | 1 337 | 1 378 | 5,9 | 474 | 52 | 462 | 519 | 1 160 | 1 418 | 137 | 1 393 | 74,8 | Oui | 1 | 0 | 0 | 0 | 0 | 1 |
| WOLLO | 1 906 | 13 562 | 6 770 | 6 792 | 7,1 | 5 247 | 660 | 3 087 | 2 578 | 6 596 | 6 470 | 496 | 6 047 | 33,5 | Non | 1 | 1 | 0 | 0 | 0 | 0 |
| WOURO-HESSO | 667 | 4 566 | 2 238 | 2 328 | 6,8 | 444 | 49 | 926 | 846 | 2 068 | 2 268 | 230 | 2 221 | 34,3 | Non | 1 | 0 | 0 | 0 | 0 | 0 |
| COM: SEGBANA | 10 719 | 89 081 | 45 066 | 44 015 | 8,3 | 77 576 | 8 843 | 22 516 | 18 115 | 47 050 | 39 228 | 2 803 | 36 068 | 45,0 | Non | 32 | 3 | 1 | 7 | 0 | 7 |
| ARROND: LIBANTE | 1 941 | 16 211 | 8 163 | 8 048 | 8,4 | 14 928 | 1 695 | 4 303 | 3 307 | 8 811 | 6 871 | 529 | 6 375 | 29,4 | Non | 6 | 1 | 0 | 2 | 0 | 2 |
| BOBENA | 227 | 1 889 | 940 | 949 | 8,3 | 1 683 | 186 | 530 | 348 | 1 011 | 786 | 92 | 778 | 44,5 | Non | 1 | 0 | 0 | 0 | 0 | 0 |
| DIAPEOU | 163 | 1 617 | 828 | 789 | 9,9 | 1 575 | 155 | 419 | 338 | 868 | 696 | 53 | 670 | 76,1 | Oui | 1 | 0 | 0 | 1 | 0 | 0 |
| KOUTE | 460 | 3 867 | 1 998 | 1 869 | 8,4 | 3 634 | 425 | 996 | 812 | 2 100 | 1 658 | 109 | 1 533 | 9,6 | Non | 1 | 0 | 0 | 0 | 0 | 1 |
| LIBANTE | 871 | 7 125 | 3 513 | 3 612 | 8,2 | 6 415 | 735 | 1 892 | 1 470 | 3 899 | 3 008 | 218 | 2 739 | 21,7 | Non | 2 | 1 | 0 | 0 | 0 | 1 |
| SAHONZI | 220 | 1 713 | 884 | 829 | 7,8 | 1 621 | 194 | 466 | 339 | 933 | 723 | 57 | 655 | 51,4 | Oui | 1 | 0 | 0 | 1 | 0 | 0 |
| ARROND: LIBOUSSOU | 1 955 | 15 594 | 7 981 | 7 613 | 8,0 | 13 682 | 1 668 | 3 843 | 3 199 | 8 199 | 6 923 | 472 | 6 287 | 48,5 | Non | 5 | 1 | 0 | 0 | 0 | 1 |
| GBESSAKA | 218 | 1 841 | 899 | 942 | 8,4 | 1 532 | 178 | 465 | 393 | 1 012 | 770 | 59 | 716 | 79,4 | Oui | 1 | 0 | 0 | 0 | 0 | 0 |
| KAMBARA | 475 | 3 732 | 1 887 | 1 845 | 7,9 | 3 215 | 385 | 973 | 731 | 1 990 | 1 620 | 122 | 1 477 | 68,6 | Oui | 1 | 0 | 0 | 0 | 0 | 0 |
| LETE | 823 | 6 016 | 3 126 | 2 890 | 7,3 | 5 792 | 789 | 1 511 | 1 329 | 3 229 | 2 632 | 155 | 2 394 | 32,2 | Non | 1 | 0 | 0 | 0 | 0 | 0 |
| LIBOUSSOU | 439 | 4 005 | 2 069 | 1 936 | 9,1 | 3 143 | 316 | 894 | 746 | 1 968 | 1 901 | 136 | 1 700 | 42,1 | Non | 2 | 1 | 0 | 0 | 0 | 1 |
| ARROND: LOUGOU | 1 702 | 13 504 | 6 994 | 6 510 | 7,9 | 12 115 | 1 450 | 3 416 | 2 830 | 7 178 | 5 897 | 429 | 5 532 | 40,8 | Non | 6 | 0 | 0 | 2 | 0 | 1 |
| BOUMOUSSOU | 103 | 899 | 461 | 438 | 8,7 | 882 | 100 | 242 | 172 | 470 | 399 | 30 | 390 | 90,3 | Oui | 0 | 0 | 0 | 0 | 0 | 0 |
| GANDO-DUNKASSA | 254 | 2 143 | 1 139 | 1 004 | 8,4 | 2 020 | 232 | 614 | 505 | 1 237 | 861 | 45 | 795 | 10,6 | Non | 1 | 0 | 0 | 0 | 0 | 0 |
| GBASSE | 119 | 862 | 450 | 412 | 7,2 | 812 | 104 | 234 | 161 | 448 | 393 | 21 | 334 | 66,4 | Oui | 1 | 0 | 0 | 0 | 0 | 0 |
| GBENKAKAROU | 55 | 435 | 215 | 220 | 7,9 | 417 | 51 | 77 | 86 | 204 | 217 | 14 | 200 | 98,2 | Oui | 1 | 0 | 0 | 0 | 0 | 0 |

CARACTERISTIQUES DEMOGRAPHIQUES ET EQUIPEMENTS SOCIOCOMMUNAUTAIRES DES UNITES ADMINISTRATIVES

| DIVISIONS ADMINISTRATIVES | TOUS MENAGES | | | | | EXPLOITATION AGRICOLE | | STRUCTURE DE LA POPULATION | | | | | | ACCES A L'EAU POTABLE | | INFRASTRUCTURES DE L'EDUCATION | | | INFRASTRUCTURES DE SANTE | | |
|---------------------------|-------------------|-------------------|---------------|---------------|---------------|-----------------------|-----------------|----------------------------|--------------|---------------|---------------|------------|---------------|-----------------------|------------------------------|--------------------------------|-------------------------------|--|--------------------------|-----------|------------|
| | Nombre de ménages | Population Totale | Masculin | Féminin | Taille ménage | Population agricole | Ménage agricole | 0-5 ans | 6-11 ans | 0-14 ans | 15-59 ans | 60 ans &+ | 18 ans &+ | % des ménages | Disponibilité en eau potable | Ecole primaire | Collège 1 ^{er} cycle | Collège 1 ^{er} et 2 nd cycle | Dispensaire | Maternité | CS complet |
| GUENELAGA | 412 | 3 588 | 1 872 | 1 716 | 8,7 | 2 714 | 287 | 978 | 775 | 1 993 | 1 500 | 95 | 1 388 | 31,3 | Non | 0 | 0 | 0 | 0 | 0 | 0 |
| LOUGOU | 275 | 2 155 | 1 107 | 1 048 | 7,8 | 2 002 | 238 | 461 | 411 | 1 058 | 1 006 | 91 | 967 | 5,1 | Non | 0 | 0 | 0 | 0 | 0 | 1 |
| LOUGOU NIAMBARA | 87 | 777 | 404 | 373 | 8,9 | 748 | 80 | 154 | 152 | 382 | 350 | 45 | 348 | 12,6 | Non | 1 | 0 | 0 | 1 | 0 | 0 |
| ZONZI | 94 | 683 | 335 | 348 | 7,3 | 649 | 86 | 163 | 149 | 350 | 299 | 34 | 293 | 52,1 | Oui | 1 | 0 | 0 | 1 | 0 | 0 |
| SINWAN | 303 | 1 962 | 1 011 | 951 | 6,5 | 1 871 | 272 | 493 | 419 | 1 036 | 872 | 54 | 817 | 78,5 | Oui | 1 | 0 | 0 | 0 | 0 | 0 |
| ARROND: SOKOTINDJI | 1 762 | 17 332 | 8 689 | 8 643 | 9,8 | 15 027 | 1 494 | 4 519 | 3 595 | 9 402 | 7 434 | 496 | 6 771 | 54,9 | Oui | 8 | 1 | 0 | 3 | 0 | 1 |
| GBARANA | 311 | 3 015 | 1 476 | 1 539 | 9,7 | 2 787 | 282 | 872 | 668 | 1 706 | 1 244 | 65 | 1 146 | 71,7 | Oui | 2 | 0 | 0 | 1 | 0 | 0 |
| MOROU | 283 | 3 207 | 1 601 | 1 606 | 11,3 | 2 171 | 194 | 879 | 658 | 1 770 | 1 341 | 96 | 1 234 | 14,1 | Non | 2 | 0 | 0 | 1 | 0 | 0 |
| POELA | 109 | 887 | 460 | 427 | 8,1 | 790 | 97 | 259 | 175 | 485 | 377 | 25 | 358 | 76,1 | Oui | 1 | 0 | 0 | 0 | 0 | 0 |
| SEREBANI | 436 | 4 314 | 2 207 | 2 107 | 9,9 | 4 025 | 394 | 1 135 | 924 | 2 355 | 1 832 | 127 | 1 686 | 83,9 | Oui | 1 | 0 | 0 | 1 | 0 | 0 |
| SEREKIBE | 128 | 1 208 | 598 | 610 | 9,4 | 970 | 98 | 294 | 228 | 636 | 527 | 45 | 488 | 31,2 | Non | 1 | 0 | 0 | 0 | 0 | 0 |
| SOKOTINDJI | 495 | 4 701 | 2 347 | 2 354 | 9,5 | 4 284 | 429 | 1 080 | 942 | 2 450 | 2 113 | 138 | 1 859 | 43,4 | Non | 1 | 1 | 0 | 0 | 0 | 1 |
| ARROND: SEGBANA | 3 359 | 26 440 | 13 239 | 13 201 | 7,9 | 21 824 | 2 536 | 6 435 | 5 184 | 13 460 | 12 103 | 877 | 11 103 | 49,0 | Non | 7 | 0 | 1 | 0 | 0 | 2 |
| GBESSARE PEULH | 94 | 976 | 509 | 467 | 10,4 | 919 | 90 | 250 | 236 | 537 | 397 | 42 | 372 | 35,1 | Non | 0 | 0 | 0 | 0 | 0 | 0 |
| PIAMI | 1 059 | 8 522 | 4 241 | 4 281 | 8,0 | 7 532 | 882 | 2 161 | 1 708 | 4 428 | 3 794 | 300 | 3 545 | 23,7 | Non | 2 | 0 | 0 | 0 | 0 | 0 |
| SANTIMBARA | 95 | 785 | 399 | 386 | 8,3 | 680 | 82 | 200 | 202 | 474 | 283 | 28 | 269 | 56,8 | Oui | 1 | 0 | 0 | 0 | 0 | 0 |
| SEGBANA I | 855 | 6 549 | 3 301 | 3 248 | 7,7 | 5 087 | 605 | 1 609 | 1 226 | 3 287 | 3 065 | 197 | 2 791 | 62,0 | Oui | 1 | 0 | 1 | 0 | 0 | 0 |
| SEGBANA II | 1 256 | 9 608 | 4 789 | 4 819 | 7,6 | 7 606 | 877 | 2 215 | 1 812 | 4 734 | 4 564 | 310 | 4 126 | 61,9 | Oui | 3 | 0 | 0 | 0 | 0 | 2 |

Source : INSAE, RGPH4-2013

REFERENCES BIBLIOGRAPHIQUES

- **INSAE**, RGPH2, (Février 1992), Fichiers villages, Novembre 1994
- **INSAE**, RGPH3, Cartographie Censitaire, Novembre 2001
- **INSAE**, RGPH3, (Février 2002), Résultats Définitifs, Décembre 2003
- **K. ADAM & M. BOKO**, Le Bénin, Edicef, Paris 1983 – p.95.
- **MDR**, ECVR, Novembre 2001
- **MISD**, PDC, 2004
- **MEMP**, Annuaire statistiques, 2012
- **MS**, Annuaire statistiques, 2013

Equipe d'élaboration du document

Coordination des travaux

Alexandre S. BIAOU, Directeur Général de l'INSAE

Supervision technique des travaux

Djabar Dine ADECHIAN, Directeur des Etudes Démographiques à l'INSAE

Personnel de l'INSAE

| | | |
|-----------------------------------|-----------------------|-----------------------|
| Djabar Dine ADECHIAN | Jules DAGA | Gisèle HOUSSOU ASSABA |
| Sévérin AGBANGLA | Bruno DJAGBA | Rémy HOUNGUEVOU |
| Akossiba Elise C. AHOVEY | Joëlle DOMINGO | Kocou MISSIHOUN |
| Parfait AINADOU | Fèmi Christian DOSSOU | Zulficar SACKO |
| Marcel Dossa AKOHONWE | Didier GANZO | Clément SOSSOU |
| Symphorien BANON | Gillis GOGAN | Cécile TEKA |
| Alexandre S. BIAOU | Darius GUEDEDGBE | Appolinaire TOLLEGBE |
| Mémounath BISSIRIOU épouse ZOUNON | B. O. Jeannine HOUÉHA | Renaud YOVOGA |

Personnes ressources

Abdoul Fatahi CHITOU
Justin DANSOU
Gilles KIKI
Michel MAKPENON
Charlotte QUENUM

Personnel d'appui administratif, comptable et logistique

Awaou BACO BABA-MOUSSA, Directrice Administrative et Financière
Eléonore ABLEFONLIN
Cécile AHOUANGBO
Hilarion AWO
Solange BADJAGOU